




NUOTR. NR.21




NUOTR. NR.22




NUOTR. NR.23




NUOTR. NR.24




NUOTR. NR.25



NUOTR. NR.26



NUOTR. NR.27




NUOTR. NR.28



NUOTR. NR.29




NUOTR. NR.30




NUOTR. NR.31



NUOTR. NR.32



NUOTR. NR.33



NUOTR. NR.34




NUOTR. NR.35



NUOTR. NR.36




NUOTR. NR.37




NUOTR. NR.38



NUOTR. NR.39



NUOTR. NR.40




NUOTR. NR.41



NUOTR. NR.42



NUOTR. NR.43



NUOTR. NR.44




NUOTR. NR.45



NUOTR. NR.46




NUOTR. NR.47



NUOTR. NR.48




NUOTR. NR.49



NUOTR. NR.50



NUOTR. NR.52




NUOTR. NR.54



NUOTR. NR.55




NUOTR. NR.51



NUOTR. NR.53



NUOTR. NR.56




NUOTR. NR.57




NUOTR. NR.58



NUOTR. NR.59



NUOTR. NR.60



NUOTR. NR.61



NUOTR. NR.62



NUOTR. NR.63




NUOTR. NR.64



NUOTR. NR.65



NUOTR. NR.66




NUOTR. NR.67



NUOTR. NR.68




NUOTR. NR.69



NUOTR. NR.70




NUOTR. NR.71



NUOTR. NR.72



NUOTR. NR.73



NUOTR. NR.74



NUOTR. NR.75



NUOTR. NR.76,



NUOTR. NR.77




NUOTR. NR.78



NUOTR. NR.79



NUOTR. NR.80



NUOTR. NR.81



NUOTR. NR.82



NUOTR. NR.83



NUOTR. NR.84



NUOTR. NR.85




NUOTR. NR.86



NUOTR. NR.87




NUOTR. NR.88




NUOTR. NR.89



NUOTR. NR.90




NUOTR. NR.91




NUOTR. NR.92



NUOTR. NR.93



NUOTR. NR.94




NUOTR. NR.95



NUOTR. NR.96



NUOTR. NR.97



NUOTR. NR.98



NUOTR. NR.99




NUOTR. NR.100




NUOTR. NR.101




NUOTR. NR.102



NUOTR. NR.103



NUOTR. NR.104




NUOTR. NR.105



NUOTR. NR.106




NUOTR. NR.107




NUOTR. NR.108




NUOTR. NR.109




NUOTR. NR.110



NUOTR. NR.111



NUOTR. NR.112



NUOTR. NR. 113




NUOTR. NR.114




NUOTR. NR.115




NUOTR. NR.116



NUOTR. NR.117




NUOTR. NR.118




NUOTR. NR.119



NUOTR. NR.120




NUOTR. NR.121




NUOTR. NR.122



NUOTR. NR.123




NUOTR. NR.124



NUOTR. NR.125



NUOTR. NR.126



NUOTR. NR.127



NUOTR. NR.128



NUOTR. NR.129



NUOTR. NR.130



NUOTR. NR.131




NUOTR. NR.132



NUOTR. NR.133



NUOTR. NR.134



NUOTR. NR.135



NUOTR. NR.136



NUOTR. NR.137




NUOTR. NR.138



NUOTR. NR.139



NUOTR. NR.140



NUOTR. NR.141




NUOTR. NR.142




NUOTR. NR.143




NUOTR. NR.144




NUOTR. NR.145



NUOTR. NR.146



NUOTR. NR.147




NUOTR. NR.148




NUOTR. NR.149



NUOTR. NR.150



NUOTR. NR.151




NUOTR. NR.152



NUOTR. NR.153



NUOTR. NR.154




NUOTR. NR.155




NUOTR. NR.156



NUOTR. NR.157




NUOTR. NR.158



NUOTR. NR.159



NUOTR. NR.160



NUOTR. NR.161




NUOTR. NR.162




NUOTR. NR.163



NUOTR. NR.164




NUOTR. NR.165




NUOTR. NR.166




NUOTR. NR.167



NUOTR. NR.168




NUOTR. NR.169



NUOTR. NR.170



NUOTR. NR.171




NUOTR. NR.172




NUOTR. NR.173




NUOTR. NR.174



NUOTR. NR.175




NUOTR. NR.176




NUOTR. NR.177



NUOTR. NR.178



NUOTR. NR.179



NUOTR. NR.180



NUOTR. NR.181



NUOTR. NR.182



NUOTR. NR.183




NUOTR. NR.184




NUOTR. NR.185



NUOTR. NR.186



NUOTR. NR.187




NUOTR. NR.188




NUOTR. NR.189




NUOTR. NR.190



NUOTR. NR.191



NUOTR. NR.192



NUOTR. NR.193



NUOTR. NR.194



NUOTR. NR.195



NUOTR. NR.196




NUOTR. NR.197




NUOTR. NR.198



NUOTR. NR.199



NUOTR. NR.200




NUOTR. NR.201




NUOTR. NR.202



NUOTR. NR.203



NUOTR. NR.204




NUOTR. NR.205



NUOTR. NR.206



NUOTR. NR.207



NUOTR. NR.208



NUOTR. NR.209




NUOTR. NR.210




NUOTR. NR.211



NUOTR. NR.212



NUOTR. NR.213



NUOTR. NR.214




NUOTR. NR.215



NUOTR. NR.216




NUOTR. NR.217



NUOTR. NR.218



NUOTR. NR.219




NUOTR. NR.220



NUOTR. NR.221



NUOTR. NR.222




NUOTR. NR.223



NUOTR. NR.224




NUOTR. NR.225




NUOTR. NR.226



NUOTR. NR.227




NUOTR. NR.228



NUOTR. NR.229



NUOTR. NR.230



NUOTR. NR.231




NUOTR. NR.232



NUOTR. NR.233



NUOTR. NR.234



NUOTR. NR.235



NUOTR. NR.236



NUOTR. NR.237



NUOTR. NR.238



NUOTR. NR.239



NUOTR. NR.240




NUOTR. NR.241




NUOTR. NR.242



NUOTR. NR.243



NUOTR. NR.244



NUOTR. NR.245



NUOTR. NR.246



NUOTR. NR.247




NUOTR. NR.248




NUOTR. NR.249




NUOTR. NR.250



NUOTR. NR.251



NUOTR. NR.252



NUOTR. NR.253



NUOTR. NR.254



NUOTR. NR.255



NUOTR. NR.256



NUOTR. NR.257



NUOTR. NR.258



NUOTR. NR.259



NUOTR. NR.260



NUOTR. NR.261




NUOTR. NR.262




NUOTR. NR.263



NUOTR. NR.264



NUOTR. NR.265



NUOTR. NR.266



NUOTR. NR.267



NUOTR. NR.268



NUOTR. NR.269



NUOTR. NR.270



NUOTR. NR.271



NUOTR. NR.272



NUOTR. NR.273



NUOTR. NR.274



NUOTR. NR.275



NUOTR. NR.276



NUOTR. NR.277

Leidimas galioja iki 2005-11-30

LEIDIMAS

vykdyti archeologinius tyrimus


2005-05-04 Nr.32
Vilnius

Pagal Lietuvos Respublikos nekilnojamojo kultūros paveldo apsaugos įstatymo 18 str. šis leidimas išduotas **A.Kavaliauskui** vykdyti Daukšių senovės gyvenvietės, Švenčionių raj., **archeologinius tyrinėjimus**, taip pat naudoti elektronines priemones, sudarinėti planus, filmuoti, fotografuoti, piešti, rinkti radinius ir mėginius tiriamame objekte.

Tyrimų projektas: Archeologijos tyrimų Daukšių senovės gyvenvietėje (Švenčionių r.) projektas, 2005-04-29, Nr.32.

Vyr.valstybinis inspektorius

R.Kraujalis



Archeologijos tyrimų Daukšių senovės gyvenvietėje (Švenčionių raj., Švenčionių sen.) projektas

2003m. gruodžio mėnesį VŠĮ „Kultūros paveldo išsaugojimo pajėgos“ žvalgė projektuojamo dujotiekio Pabradė – Visaginas (Švenčionių ir Ignalinos raj.) trasą. Be daugelio kitų archeologijos objektų 2003m. buvo atrastas ir žvalgytas Daukšių Papilių kalnas. Tuo metu jis buvo priskirtas prie vietų turinčių archeologijos vertybių požymių.

2005m. balandžio mėnesį VŠĮ „Kultūros paveldo išsaugojimo pajėgų“ archeologai vėl žvalgė dujotiekio Pabradė – Visaginas trasą. Tuo metu dujotiekio tiesimo darbai jau buvo prasidėję, vyko žemės kasimo darbai. Prieš atvažiuojant archeologams dujotiekio tiesėjai Daukšių senovės gyvenvietės kalvos viršūnėje jau buvo suspėję nustumdyti viršutinį dirvožemio sluoksnį ir perkirsti jo teritoriją iki 3m pločio bei 2,5m gylio tranšėja. Nuo kalvos teritorijos ši tranšėja tesėsi į PV, kirsdama Šaminės upelį ir beveik pasiekdama kelią Švenčionys – Reškutėnai.

Žvalgymų metu buvo konstatuota, kad Daukšių Papilių kalne yra buvusi senovės gyvenvietė ir piliakalnis. Gyvenvietės kalvos ŠR ir PV šlaituose su technika nustumus viršutinį dirvožemio sluoksnį atidengtas archeologiškai vertingas kultūrinis sluoksnis. Šis sluoksnis buvo padengtas iki 70cm storio nuo kalvos viršaus užslinkusių žemių sluoksniu. Pačioje kalvos viršūnėje kultūrinio sluoksnio nepastebėta, o dujotiekio tranšėjos vietoje kultūrinio sluoksnio storis siekė 20-30cm. Gyvenvietės įtvirtinimų liekanų nebuvo rasta.

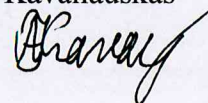
Toliau žvalgant dujotiekio trasą, į PV nuo atrastos Daukšių gyvenvietės, kitapus Šaminės upelio esančioje žvyringoje apie 50m skersmens ir iki 2m aukščio kalvoje, nustumdytos dujotiekio trasos centre, rastas suardytas žmogaus griautinis palaidojimas. Įkapių prie griaučių nerasta, tad kapo chronologija lieka neaiški. Buvo spėjama, kad šis kapas gali priklausyti naujai atrastam kapinynui.

Aptikus Daukšių senovės gyvenvietę ir spėjamą kapinyną dujotiekio tiesimo darbai šių objektų vietose buvo sustabdyti. Kadangi Daukšių senovės gyvenvietė yra vertingas archeologijos objektas į dujotiekio tiesimo darbų zoną patekusią jos dalį būtina archeologiškai ištyrinėti. Daukšių senovės gyvenvietės kalvoje, abipus dujotiekio tranšėjos, numatoma pilnai ištyrinėti 550m², perkasų dydis priklausys nuo situacijos objekte (žr. priedą Nr.1).

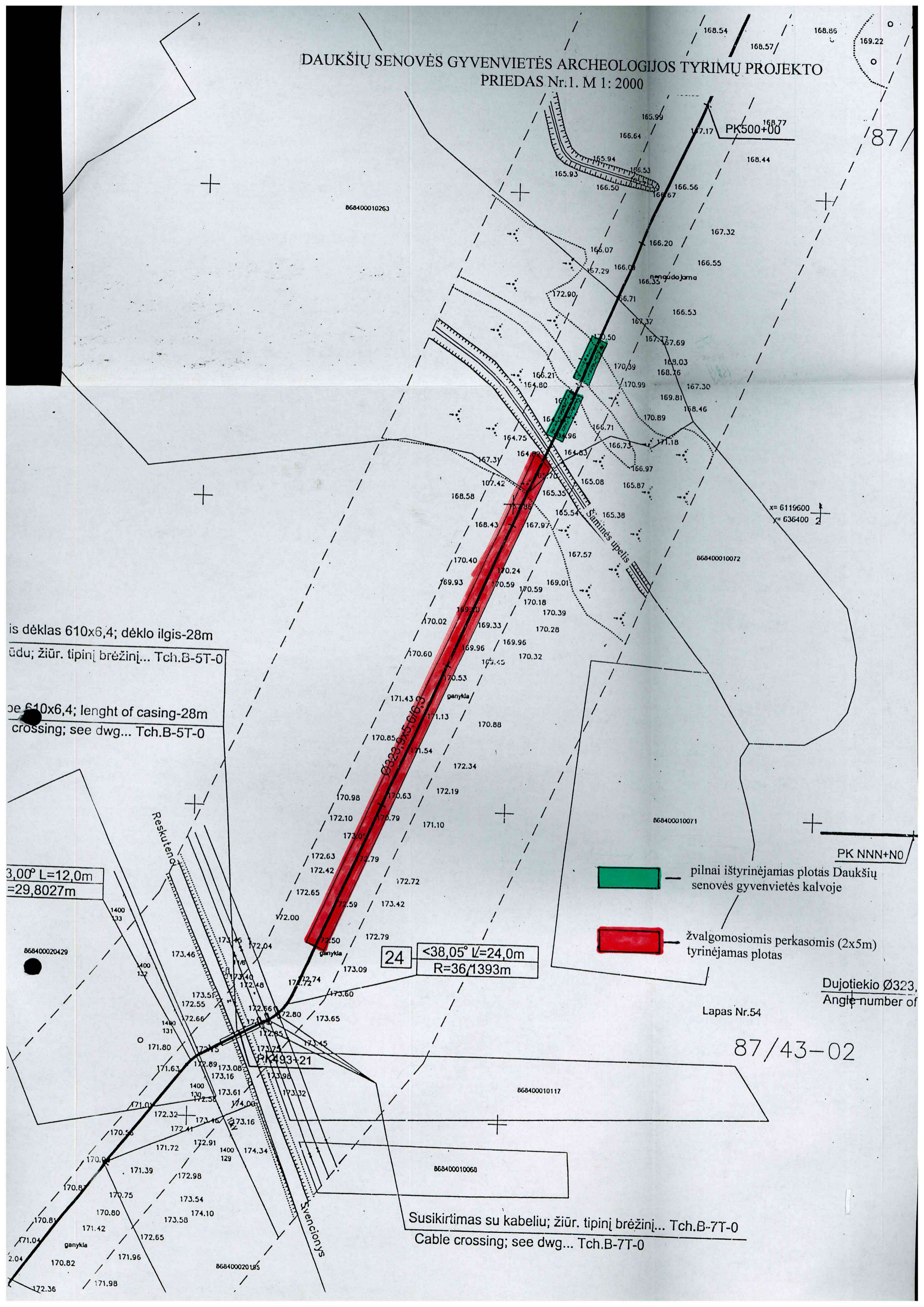
Dujotiekio tiesimo darbų zonoje tarp kelio Švenčionys – Reškutėnai ir Šaminės upelio kairiojo kranto (tame tarpe ir spėjamo kapinyno vietoje) numatoma iškasti 12 žvalgomųjų perkasų, kurių dydis 2x5m. Žvalgomosiomis perkasomis planuojama ištyrinėti 140m² plotą. Tarpai tarp perkasų bus nustatomi pagal situaciją objekte. Archeologiniai tyrinėjimai Daukšių senovės gyvenvietėje numatomi 2005m. gegužės – birželio mėn.

Vilnius, 2005 04 29

archeologas Antanas Kavaliauskas



DAUKŠIŲ SENOVĖS GYVENVIETĖS ARCHEOLOGIJOS TYRIMŲ PROJEKTO
 PRIEDAS Nr.1. M 1: 2000



x= 6119600
 y= 636400

is dėklas 610x6,4; dėklo ilgis-28m
 ūdu; žiūr. tipinį brėžinį... Tch.B-5T-0

de 610x6,4; lenght of casing-28m
 crossing; see dwg... Tch.B-5T-0

3,00° L=12,0m
 =29,8027m

24 $\angle 38,05^\circ$ L=24,0m
 R=36/1393m

- pilnai ištyrinėjamas plotas Daukšių senovės gyvenvietės kalvoje
- žvalgomosiomis perkasmomis (2x5m) tyrinėjamas plotas

Dujotiekio Ø323,9
 Angle number of

Lapas Nr.54

87/43-02

Susikirtimas su kabeliu; žiūr. tipinį brėžinį... Tch.B-7T-0
 Cable crossing; see dwg... Tch.B-7T-0

2.04
 170.82
 171.96
 172.36

171.39
 172.98
 173.54
 174.10

171.72
 172.91
 173.16
 174.34

171.80
 172.89
 173.08
 173.16

171.63
 172.89
 173.08
 173.16

171.00
 172.32
 173.16
 174.00

170.55
 172.41
 173.16
 174.00

170.81
 170.80
 173.58
 174.10

171.04
 171.42
 172.65
 173.16

170.81
 170.80
 173.58
 174.10

Tvirtinu

Muziejaus direktorius _____

2009 m. _____ mėn. ___ d.

LIETUVOS NACIONALINIS MUZIEJUS
2001 Vilnius, Arsenalo 1, tel.: 2627774, 2121939, faks. (307-5) 2611023

PRIĖMIMO AKTAS Nr. _____

2009 m. _____ mėn. _____ mes, muziejaus darbuotojas LNM archeologijos skyriaus muziejininkas

Gediminas Petrauskas

ir Žemaičių muziejaus „Alka“ archeologas Antanas Kavaliauskas

sudarėme šio akto keturis egzempliorius apie tai, kad pirmas priima (nuolatinai, laikinai), o antrasis perduoda muziejui šiuos muziejines reikšmės daiktus:

Eilės nr.	Daikto pavadinimas ir jo trumpas aprašymas	Daiktų sk.	Daikto būklė	Lauko nr.	Pastabos
1.	Kniedė, geležinė, kaltinė. Ilg. – 6,5 cm	1	korodavusi	7	
2-4.	Vinys, geležinės, kaltinės. Ilg. – 5; 6,4; 11,5 cm	3	korodavusios	10; 21; 22	
5.	Kilpa, geležinė, kaltinė. Ilg. – 9 cm	1	korodavusi, sulenkta	15	
6.	Peilio, geležinio, įtvėrimo, dalis. Ilg. – 14 cm	1	korodavęs	16	
7-9.	Dirbinių, geležinių, fragmentai. Ilg. – 7; 7,2; 6,2 cm	3	korodavę	17; 147; 207	
10.	Įrankio, geležinio, dalis. Ilg. – 12,2 cm	1	korodavęs, sulenkta	18	
11-12.	Įrankių, geležinių, dalys. Ilg. – 13,6; 5,8 cm	2	korodavę	19; 20	
13.	Pasagos, geležinės, dalis. Ilg. – 11,7 cm	1	korodavusi	107	
14.	Peilio, geležinio, kriauninio, frag. Ilg. – 10,1 cm	1	korodavęs	133	
15-243.	Keramikos fragmentai	229	gera		
244-272.	Gargažės, geležies, gabalai	29	korodavusi		
273-282.	Žaizdro sienelės, molinės, frag.	10	trupantys		
	Daukšiai (Švenčionių r.)				
	Senovės gyvenvietė.				
	Radiniai rasti archeologinių tyrinėjimų metu 2005 m. Priimti pagal ataskaitos				
	ARA radinių sąrašą.				