

Albinas Kuncevičius

**Baltadvario piliavietės (Molėtų raj.) 2002 m.  
Archeologijos tyrinėjimų ataskaita**

Vilnius, 2003 m

PATVIRTINTA  
Kultūros vertybių apsaugos departamento  
direktoriaus 2001-09-03 įsakymu Nr. 318

Leidimas galioja iki 2002-11-30

# L E I D I M A S

vykdyti archeologijos tyrimus

2002-06-26 Nr.81  
Vilnius

Pagal Lietuvos Respublikos nekilnojamųjų kultūros vertybių apsaugos įstatymo 23 str. šis leidimas išduotas **A.Kuncevičiui** vykdyti Baltadvario piliavietės (A893P), Molėtų raj., **archeologinius tyrinėjimus**, taip pat naudoti elektronines priemones, sudarinėti planus, filmuoti, fotografuoti, piešti, rinkti radinius ir mėginius tiriamame objekte.

Tyrimų projektas: Baltadvario piliavietės (A893P), Molėtų rajonas, archeologinių tyrimų programa, 2002-06-20, Nr.81.

Vyr.valstybinis inspektorius

  
  
R.Kraujalis

Baltadvorio piliavietės (A 893 P), Molėtų rajonas archeologinių tyrimų programa

Baltadvorio piliavietė – buvusios XVI a. bastioninės pilies vieta, kuri įrengta Siesarties upelio apsuptame iškyšulyje. Pilies vieta tai apie 0,7 ha ploto kiemas apsuptas žemių pylimais su išlikusiais mūriniais įvažiavimo vartų ir pilies rūmų pastatų griuvėsiais.

Baltadvorio teritorija buvo tyrinėta 1999 - 2001 metais.

2002 m birželio – liepos mėnesiais planuojama tęsti tyrimus piliavietės kieme ir pylimo šiaurinėje pusėje, spėjamo gynybinio griovio vietoje vakariniame pakraštyje, kur tyrimai jau vyko 2000 m.

Dr. A.Kuncevičius



2001 06 14

Vilnius

## Turinys

1. Įvadas	1-2
2. Darbų eiga	3-6
3. Išvados	7
4. Nuotraukų sąrašas	8
5. Nuotraukos	9-12
6. Baltadvario piliavietės planas	13
7. Tyrinėto ploto I brėžiniai	14-17
8. Tyrinėto ploto II brėžiniai	18-20
9. Radinių sąrašas	21-37

## Įvadas

Baltadvario piliavietė (A893 P) yra Molėtų raj., apie 6 km nuo Videniškių miestelio, upės kilpoje, Siesarties kairiame krante.

Tai apie 120x200 m dydžio plotas su mūrinių pastatų griuvėsiais. Istorikų nuomone, Videniškių ir Giedraičių apylinkės – tai dalinės Giedraičių kunigaikštystės branduolys. Dvaras, vadintas Mūriniiais Videniškais, buvo įtvirtintas iki 1585 m. Jo statybose dirbė kviestiniai meistras iš Švedijos. Pylimais apjuostoje pilyje stovėjo du dviaukščiai mūriniai pastatai su vartais ir kitokių daiktų požeminiai sandėliai (pylimuose), mediniai ir ūkiniai pastatai. XVII a. pradžioje už šiaurinių vartų, Siesarties apjuostame plote, buvo pastatyti puošnūs dvaro rūmai, įkurtas renesansinis sodas. XVII a. viduryje visas dvaro kompleksas buvo rekonstruotas, mūrai nutinkuoti ir nubaltinti. Nuo to laiko Videniškiai pradėti vadinti Baltadvariu. Gynybinės reikšmės netekęs kompleksas nuo XVII a. antrosios pusės dažnai keitė savininkus, o nuo 1695 m. atiteko Vilniaus misionierių vienuolynui.

Piliavietės archeologiniai tyrimai pradėti 1999 m. Tada darbai buvo vykdomi piliavietės PV ir PR pakraštyje ir pylime. Aikštelės pakraštyje aptiktas apie 0,5 m storio XVI-XVII a. kultūrinis sluoksnis, nustatyta, kad pylimas neturėjo papildomų mūro ar medinių konstrukcijų. Ištirta 29 kv.m. plotas

2000 m. piliavietėje buvo ištirti 4 plotai - iš viso 108 kv.m. Piliavietės šiaurinio pylimo pakraštyje surasta spėjamo gynybinio griovio vieta, į šiaurę nuo rūmų, prie Siesarties, surasta buvusių medinio dvaro pastato vieta, pietiniame piliavietės pakraštyje pavyko surasti buvusio žemių pylimo vietą, o pilies kiemo vakariniame pakraštyje surasta pavienių brūkšniuotos keramikos fragmentų.

2001 m. ištirto ploto dydis – 10x10m, jo vakarinė riba sutampa su 2000 m. tirta ploto II riba, o kv. 5-6/E-K yra 1999 m. tyrinėtą plotą. Visame plote kultūrinio sluoksnio storis iki 0,4-0,5 m. Surasta buitinės keramikos fragmentų, datuotinių pilies egzistavimo laikotarpiu (XVI a. II p. – XVII a.).

Jau 2001 metų tyrinėjimų ataskaitos įvade cituotas Vilniaus universiteto archeologės, tuometinės bakalaurės, Ievos Reklaitytės bakalaurinis darbas “Videniškių seniūnijos archeologinių paminklų kompleksas”. I.Reklaitytei, išnagrinėjus turimą medžiagą, suabejojo keletu ankstesnių vietų tyrimų išvadų interpretavimu. Viena iš svarbesnių, mano manymu, samprotavimai dėl 2000 m. surasto spėjamo griovio prie pilies pylimo buvimo. I.Reklaitytės manymu, kadangi šis griovys neminimas XVII a. inventoriuose – “kyla klausimas — ar inventoriuje griovys tiesiog nepaminėtas arba jis XVII a. pradžioje net neegzistavo, nes minimi prie pat pylimo stovėję pastatai ir daržas. Tada ir visus kitus koklių fragmentus reikėtų datuoti vėlesniu laikotarpiu, kada šis griovys galėjo egzistuoti. Kita vertus, reikėtų patikrinti ar tai tikrai buvęs griovys, o ne didoka duobė, nes ir griovio gynybinė paskirtis XVII a. vidury ar pabaigoje atrodo gana abejotina”.

Todėl 2002 m. tyrimų pagrindinis tikslas buvo patikrinti šias abejones, iškasant dar vieną perkasą šiaurinio pylimo pakraštyje, šalia 2000m tirtu ploto. I.Reklaitytė mano, kad šioje vietoje buvo tik atsitiktinė, gal ūkinės paskirties, duobė. Jei tai gynybinio griovio liekanos – jos turi būti pastebimos ir kitose vietose.

Kaip ir ankstesniais metais tyrimai buvo finansuojami Molėtų rajono Savivaldybės, prisidedant ir Londone gyvenančiam M.Giedraičiui. Tyrimuose dirba Molėtų vidurinės mokyklos moksleiviai.

Atskaitos nuotraukas ir fiksavimą lauko sąlygomis darė ataskaitos autorius. Tyrimų radinių sąrašų numeracija tęstinė nuo 1999 m. Radiniai perduoti Molėtų muziejui.

## Darbų eiga

Plotas I (šiaurinio žemės pylimo prieigos)  
Brėžinys p. 14-17, nuotraukos p. 5-7

2000 m. šioje vietoje, t.y. apie 25 m. į R nuo buv. mūrinių rūmų pastato ŠR kampo, žemių pylimo šiauriniame šlaite buvo iširtas 12x2 m dydžio plotas. Šioje vietoje surasta iki 1,5 m gylio ir apie 2 m pločio griovio liekanos. Kultūriniame sluoksnyje surasta keramika ir kokliai datuoti XVII a. pradžia (žr. 2000 m tyrimų ataskaitą). Kaip jau minėta užangoje, kilus abejonėms ar tai tikrai gynybinio griovio vieta ar tik ūkinė duobė, šiais metais, numatyta pratęsti tyrimus.

2002 m tyrinėtas plotas yra apie 5 m į R nuo 2000 m tirtu ploto (tarpas tarp jų paliktas, siekiant išvengti galimo perkastos šlaitų griuvimo), orientuotas P-Š kryptimi. Norint ateityje aiškiau lokalizuoti šio ploto tyrimo vieta, dabar perkasa iškasta toje šiaurinėje pylimo pašlaitės vietoje, kur 1999 m pylimo viršuje buvo tirtas plotas (žr. 1999 m tyrimų ataskaitą). Tokiu būdu šių metų perkasa yra apie 40 m į R nuo buvusių mūrinių rūmų pastato ŠR kampo.

Tyrinėto ploto ilgis P-Š kryptimi 10 m (žymėtas skaičiais), plotis V-R kryptimi – 3 m (žymėtas raidėmis A,B,C). Paviršiaus aukštis pylimo pašlaitėje arba perkastos pietinėje dalyje H.abs. – 95.30m, Pietinėje dalyje – žemėja iki 93.30 m.

Plotas pietinėje dalyje kastas beveik iki 3 m gylio, šiaurinėje dalyje, kadangi reljefas žemėja – iki 1,2 m gylio. Perkastos paviršius iki kasimo buvo apaugęs žole, vieta ilgą laiką buvo ariama, dabar naudojama ganyklai.

Velėnos storis visame paviršiuje – apie 0,1-0,2 m storio, po ja visame plote tamsiai pilkos žemės sluoksnis nuo 1,8 –2 m storio perkastos pietinėje (Kv. 1-3-/A-C), likusioje dalyje – šis sluoksnis plonėja ir šiaurinėje perkastos dalyje – jo storis siekia iki 0,5 m. Tai nuo piliavietės laiko susidaręs kultūrinis sluoksnis, kuriame išskirti atskirų etapų nepavyko. Sluoksnyje surasta gana daug pavienės keramikos šukių (Inv.Nr.606-784), pavienių koklių fragmentų (Inv.Nr.848-869) ir bent 5 kaltinės vinys, pakabinamos spynos raktas ir batų pasagėlė –“varlikė. Dirbiniai aptikti tik arčiau pylimo Kv. 1-6/A-C, likusioje dalyje, buvusio dvarvietės kiemo vietoje, jų nerasta. Aptikta keramika daugiausia puodynės, taip vadinama “kaimiškoji”, keletas puodų buvę geresnės kokybės, glazūruotu vidumi. Kokliai – būdingi XVII a. Visi jie plokštiniai, neglazūruoti arba padengti žalia glazūra. Pora koklių buvę herbiniai – viename matosi herbinių skydo dalis ir raidė “M”, kitame tarsi stilizuotų gyvūnų dalis. Koklis su herbinių skydo fragmentu ir raide “M” galėjo būti puoštas “Naktikovo” herbu su inicialais A,K,S,M. Analogiški tokių koklių fragmentai buvo rasti 2000 m taip pat pylimo prieigose. Gali būti, kad tai vienas iš pohodrodlinių herbų, naudotų Kosakovskių, Gosievskių ir kt. Giminių. Istoriniai šaltiniai mini, kad Baltadvaris 1667-1679 m. priklausė Minsko stalininkui Andriui Kosakovskiui (Andrezey

Kossakovsky Stolnik Minski). Deja, visų koklių išlikę tik labai nedideli fragmentai ir atkurti pilno piešinio neįmanoma.

Kv.4-6/A-C nuo gylio H.abs.93.40 m iki maždaug gylio H.abs.92.70 m surasta beveik ištisinio molio sluoksnis, kuriame nėra jokio radinių. Matomai, jis supiltas, kasant griovį ir pilant pylimą. Tai tarsi patvirtina ir Kv.1/A-C apie H.abs. 93.80 m gylyje surasti pavieniai, gana stamboki akmenys. Jų dydis apie 30-40x30x50x20-30 cm. Praktiškai šie akmenys sutampa su pilies statybos laikotarpio pirminio paviršiaus aukščiu ir galėjo būti sudėti, norint kažkiek sutvirtinti pylimo šlaitą. Kad jie neatsitiktinai sumesti rodo tarsi ištisinė jų juosta. Tokiu atveju iškasta prieš pylimą griova buvo apie 1 m gylio ir iki 2 m pločio. Gynybiniu grioviu ar rimta užtvara tokį iškasimą sunkoka pavadinti. Bet, turint omenyje, kad dabar išlikusio pylimo aukštis tik apie 4 m ir net jo supylimo metu jis buvo ne ką aukštesnis, tai buvo ne tik papildoma apsauga, bet ir vieta iš kurios imta dalis pylimui reikalingų žemių. Be to, tai gali būti susiję ir su vandens nutekėjimo sistema.

Visoje perkasoje po kultūriniu sluoksniu Kv.1-3/A-C maždaug nuo gylio H.abs.92.60 m , o Kv. 7-10/A-C nuo gylio H. abs. 93.00 – nejudintos žemės sluoksnis – nejudintas žvyringas smėlis.

#### Perkasos pjūvių aprašymas

##### Rytinė sienelė

Perkasos aukštis prie pylimo, Kv.1/A apie H.abs. 95.30 m , perkastos aukštis priešpilio aikštelėje H.abs. 93.30 m. Velėnos sluoksnis visoje perkasoje 10-20 cm . Po ja pilkos žemės sluoksnis, kurio gylis Kv. 1-3 iki H.abs. 92.60 m , likusioje perkastos dalyje iki H.abs. 92.80-93.10 m . Kv.4-7/ maždaug gylyje H.abs. 93.30 – 92.80 m pastebėta beveik ištisinis molio sluoksnis. Po pilka žeme ir minėtu molio sluoksniu – įžemis – nejudintas smėlis.

##### Vakarinė sienelė

Perkasos aukštis prie pylimo, Kv.1/C apie H.abs.95.10 m , perkastos aukštis Kv.10/C apie H.abs. 93.20 m . Velėnos sluoksnis – iki 20 cm , po ja – pilkos žemės sluoksnis, kurio gylis Kv. 1-3/C iki H.abs. 92.50-92.80 m , Kv. 4-10/C ji siekia iki gylio H.abs. 92.80-93.00 m. Kv. 4-6/C gylyje H.abs. 92.50-93.20 m yra molio sluoksnis. Po minėta pilka žeme ir molio – įžemis – nejudintas smėlis.

##### Pietinė sienelė

Perkasos aukštis šioje vietoje apie H.abs. 95.10-95.30 m. Velėnos storis apie 20 cm , po ja iki H.abs. 92.60 pilkos žemės sluoksnis, giliau – įžemis – smėlis.

##### Šiaurinė sienelė

Perkasos aukštis H.abs.93.20-93.30 m . Velėnos storis iki 20 cm , po ja iki H.abs. 92.50 m – pilkos žemės sluoksnis. Giliau – įžemis, nejudintas smėlis.



Plotas II (pietinės žemės pylimo prieigos)  
Brėžinys p. 18-20, nuotraukos p. 8-10.

Tyrinėto ploto vieta šiaurinio piliavietės pylimo pietinėje pašlaitėje. Ši perkasa yra priešingoje pylimo pusėje nei plotas I, ir toje pačioje pašlaitės vietoje, kur 1999 m pylimo viršuje buvo tirtas plotas (žr. 1999 m tyrimų ataskaitą). Taigi plotas II yra apie 40 m į R nuo mūrinio rūmų pastato PR kampo, apie 50 m į Š nuo medinio sodybos pastato. Taigi šis plotas tarsi apjungia pylimo prieigų ir paties ir pylimo tyrimus. Perkasa orientuota P-Š kryptimi. Jos ilgis – 7 m (žymimas skaičiais 1-7), o plotis V-R kryptimi 3 m (žymimas raidėmis A,B,C).

Velėnos sluoksnis visame paviršiuje 10-20 cm, po ja iki 0,5 – 0,7 m storio pilkos žemės sluoksnis. Kv.1/A apie 0,5 m gylyje aptiktas pavienis apie 0,4x0,5x0,3 m dydžio lauko akmuo, o Kv.7/C pavienė lenta, kurios plotis apie 25 cm, storis iki 3 cm ir molio sluoksnis aplink. Dauguma radinių – keramikos ir pavieniai koklių fragmentai surasti perkasoje šiaurinėje dalyje Kv.5-7/A-C. Surasta keramika priklauso puodams. Tai glazūruota ir neglazūruota naujųjų laikų keramika, tradicinė ir juodoji (kelios šukės) keramika, datuotina XVI – XVII a. Indai glazūruoti peršviečiama arba matine žalia, geltona, ruda glazūra, dažniausiai glazūruota indų vidus. Kai kurie puodai petelių srityje puošti rateliniu ornamentu, lėkščių angos – pieštu augaliniu ornamentu. Tradicinę keramiką sudaro puodai. Indai dažniausiai nepuošti, tik kai kurie ornamentuoti horizontalių lygiagrečių linijų, bangelių, zigzago ir įkartinėlių motyvais. Indai dažniausiai degti nekontroliuojamoje arba oksidacinėje aplinkoje, molio masėje yra grūsto akmens, smėlio ir žėručio priemaišų. Kokliai būdingi XVII a., dauguma plokštiniai ir keletas karnizinių bei karūnėle. Visi jie puošti augaliniu ornamentu, dengti žalia glazūra arba neglazūruoti.

#### Perkasoje pjūvių aprašymas

##### Rytinė sienelė

Perkasoje aukštis apie H.abs. 93.20-93.10 m. Velėnos sluoksnis visoje perkasoje 10 cm. Po ja pilkos žemės sluoksnis, kurios gylis iki H.abs. 92.30 m. Kv.7/ C maždaug gylyje H.abs. 93.80 – 92.40 m pastebėta beveik išsivysčiusis molio sluoksnis ir pavienė lenta gylyje H.abs. 92.50 m. Po pilka žeme ir minėtu molio sluoksniu – įžemis – nejudintas smėlis.

##### Vakarinė sienelė

Perkasoje aukštis apie H.abs.93.10 m. Velėnos sluoksnis – iki 10 cm. Po ja, iki gylio H.abs. 92.30 m pilkos žemės sluoksnis. Po minėta pilka žeme įžemis – nejudintas smėlis.

##### Šiaurinė sienelė

Perkasoje aukštis šioje vietoje apie H.abs. 93.20 m. Velėnos storis apie 10 cm, po ja iki H.abs. 92.30 pilkos žemės sluoksnis, o Kv. 7/C – molis. Giliau – įžemis – smėlis.

##### Pietinė sienelė

Perkasos aukštis H.abs.93.10 m . Velėnos storis iki 10 cm , po ja iki H.abs. 92.30 m – pilkos žemės sluoksnis. Giliau – įžemis, nejudintas smėlis.

## Išvados

1. 2002 m. tyrinėta Baltadvario piliavietės šiaurinio žemės pylimo išorinė ir vidinė pusė, t.y. perkastos abipus pylimo, maždaug 40 m į rytus nuo buvusio mūrinio rūmų pastato. Ištirto ploto (I-asis plotas) pylimo išorinėje pusėje dydis – 10x3 m, ploto (II –as plotas) pylimo vidinėje pusėje dydis 7x3 m .
2. Plote I Kv.4-6/A-C nuo gylio H.abs.93.40 m iki maždaug gylio H.abs.92.70 m surasta beveik ištisinio molio sluoksnis. Matomai, jis supiltas, kasant griovį ir pilant pylimą. Tai tarsi patvirtina ir pavieniai, gana stamboki akmenys, surasti pylimo pašlaitėje. Tokiu atveju iškasta prieš pylimą griova buvo apie 1 m gylio ir iki 2 m pločio.
3. Plote I kultūrinio sluoksnio storis tik 0,4-0,5 m , jokių papildomų statinių pėdsakų šioje vietoje, pylimo vidinėje pusėje, nepastebėta.
4. Dauguma radinių – keramikos ir pavieniai koklių fragmentai. Tai glazūruota ir neglazūruota naujųjų laikų keramika, tradicinė ir juodoji (kelios šukės) keramika, datuotina XVI –XVII a. Indai glazūruoti peršviečiama arba matine žalia, geltona, ruda glazūra, dažniausiai glazūruota indų vidus. Kokliai būdingi XVII a., dauguma jų plokštiniai ir keletas karnizinių bei karūnėle. Visi jie puošti augaliniu ornamentu, keletas fragmentų herbinių koklių dalys. Kokliai dengti žalia glazūra arba neglazūruoti. Herbinių koklių fragmentai gali būti datuojami XVII a. viduriu.



### Nuotraukų sąrašas

1. Baltadvario piliavietė. Vaizdas iš oro. 2001 m. (raudona spalva pažymėta perkasų vieta).
2. Baltadvario piliavietės aikštelės vaizdas iš rytų. Plotas II vieta pylimo vidinėje pusėje.
3. Baltadvario piliavietės pylimo prieigos iš šiaurės. Ploto I vieta pylimo išorėje prieš tyrimus.
4. Baltadvario pilies kiemo tyrimai. Plotas II. Vaizdas iš rytų.
5. Baltadvario piliavietės ploto I tyrimai. Pylimo išorinė pusė. Vaizdas iš vakarų.
- 6-7. Baltadvario piliavietės ploto I tyrimai. Vaizdas nuo pylimo, iš pietų pusės.
8. Baltadvario piliavietės ploto II tyrimai. Vaizdas nuo pylimo viršaus, iš pietų pusės.
9. Baltadvario piliavietės ploto II tyrimai. Vaizdas nuo pylimo viršaus, iš šiaurės pusės.
10. Baltadvario piliavietės ploto II tyrimai. Vaizdas nuo piliavietės vidinio kiemo, iš pietų pusės.





2



3



4



5



6



7



8



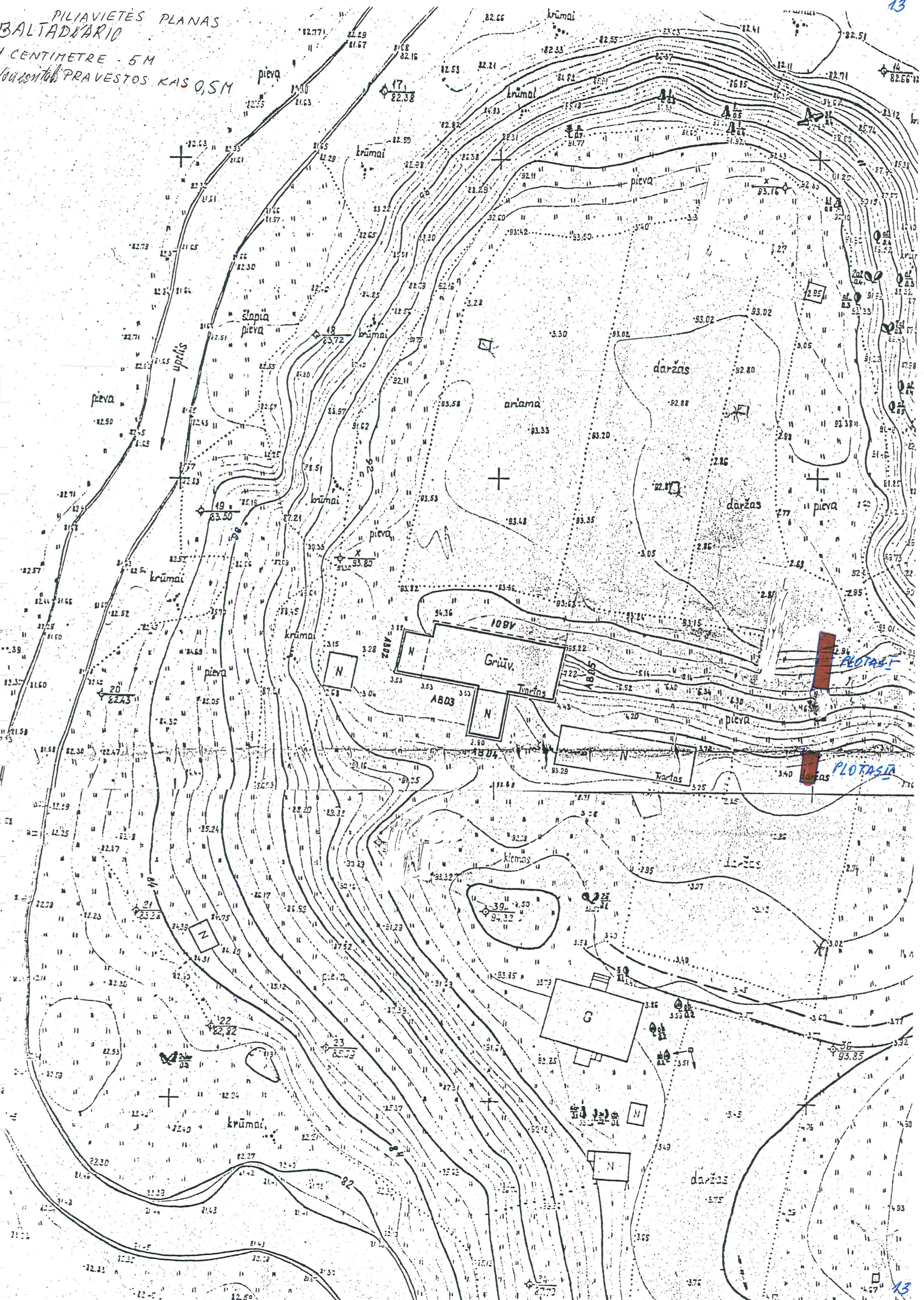
9



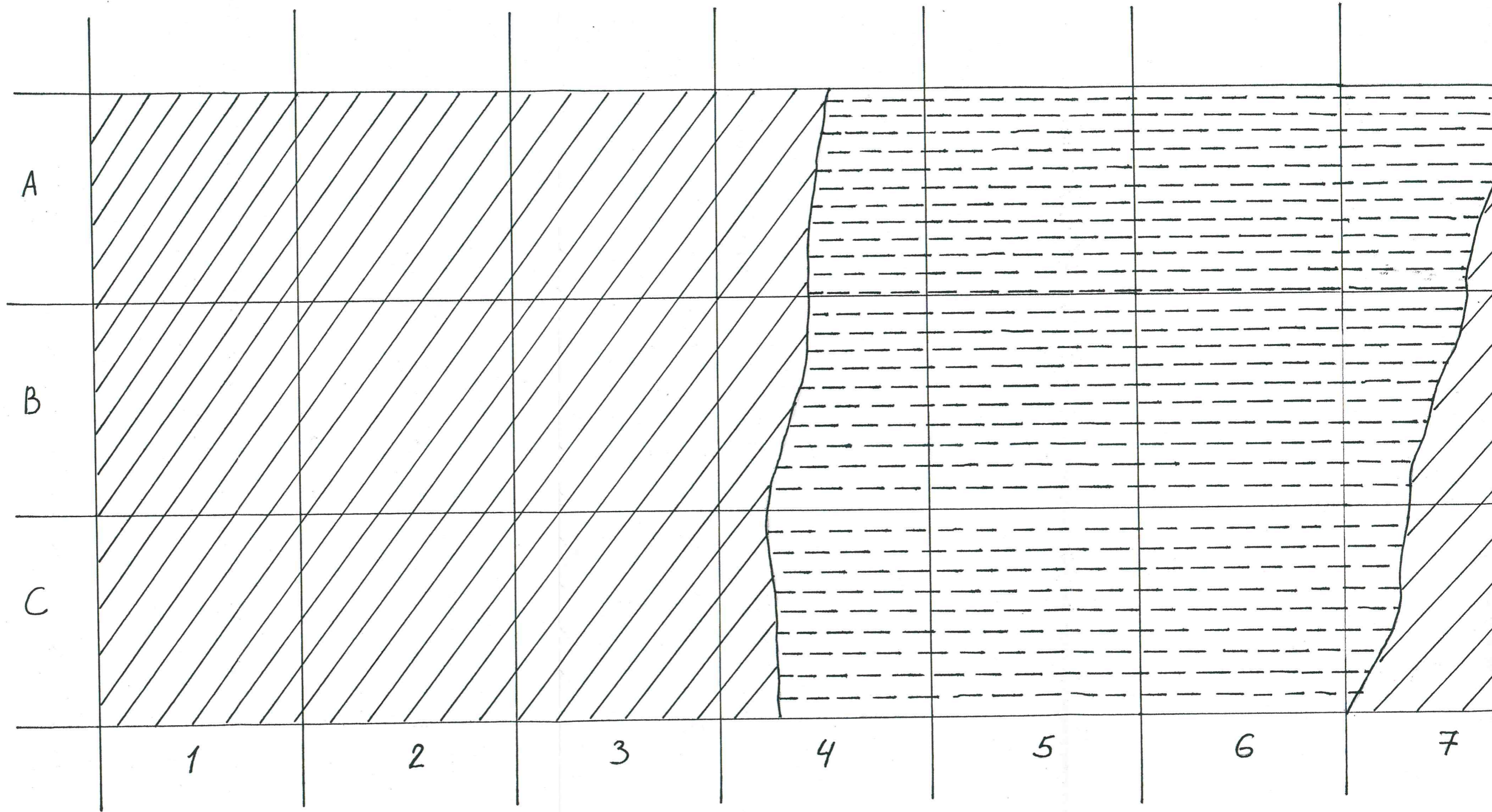
10



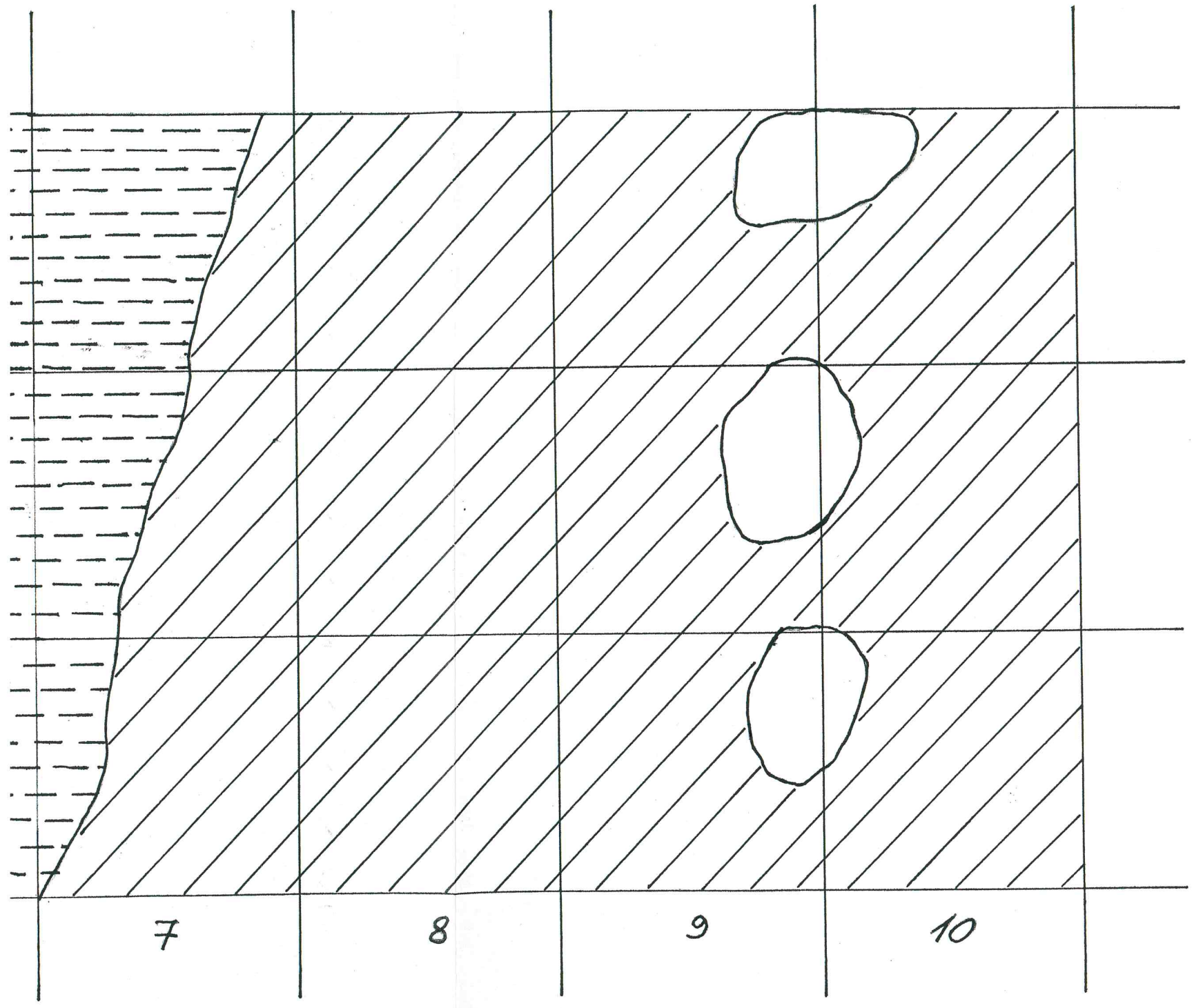
PILIAVIETĒS PLANAS  
BALTADŪRIĀ  
1 CENTIMETRE - 5 M  
Gausitā PRAVESTOS KĀS 0,5 M



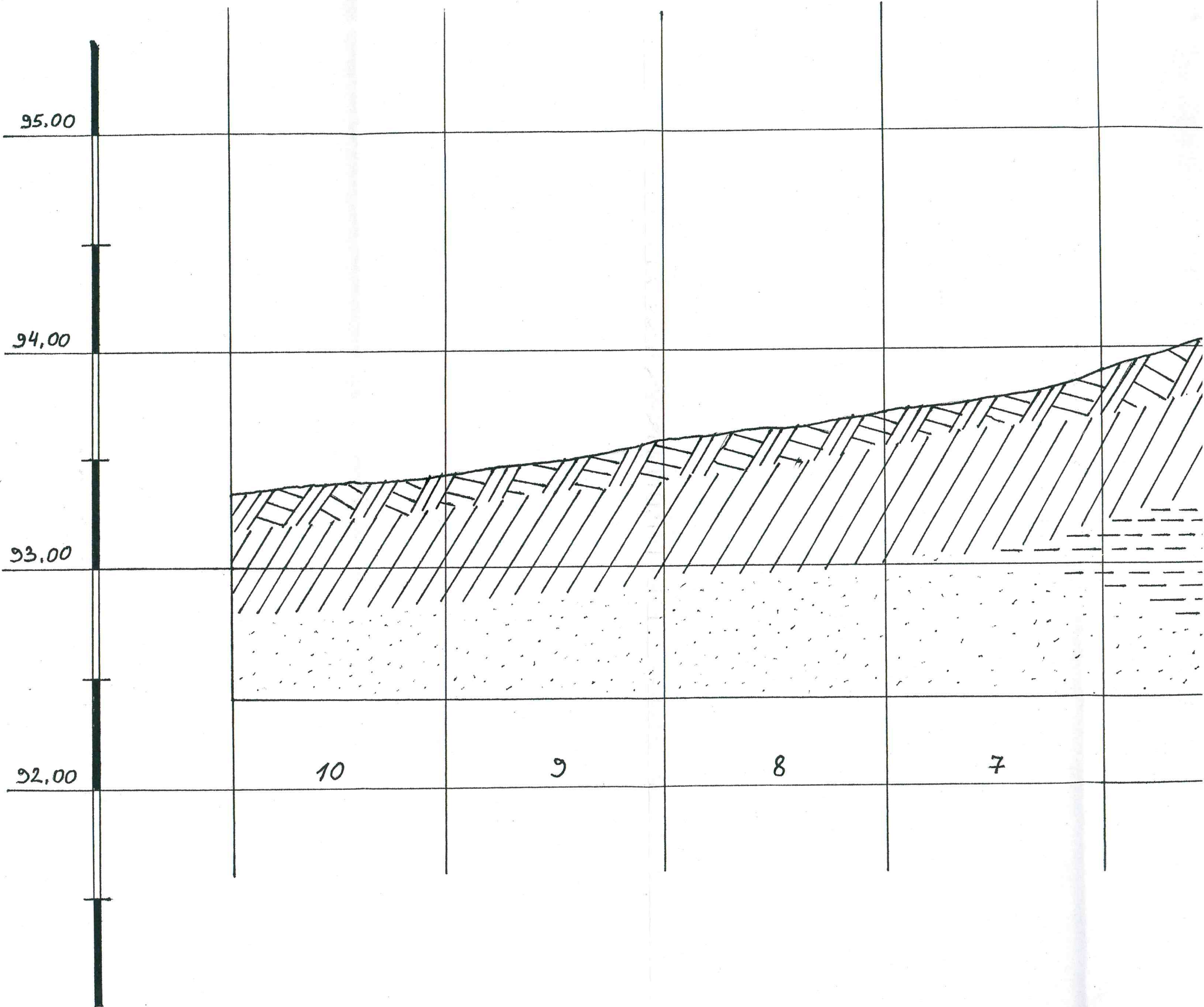
BALTADVARIS 2002. ARCHEOLOGIJOS  
TYRINĖJIMAI. PLOTAS 1.  
GYLIS 1,4 m.



# GIJOS

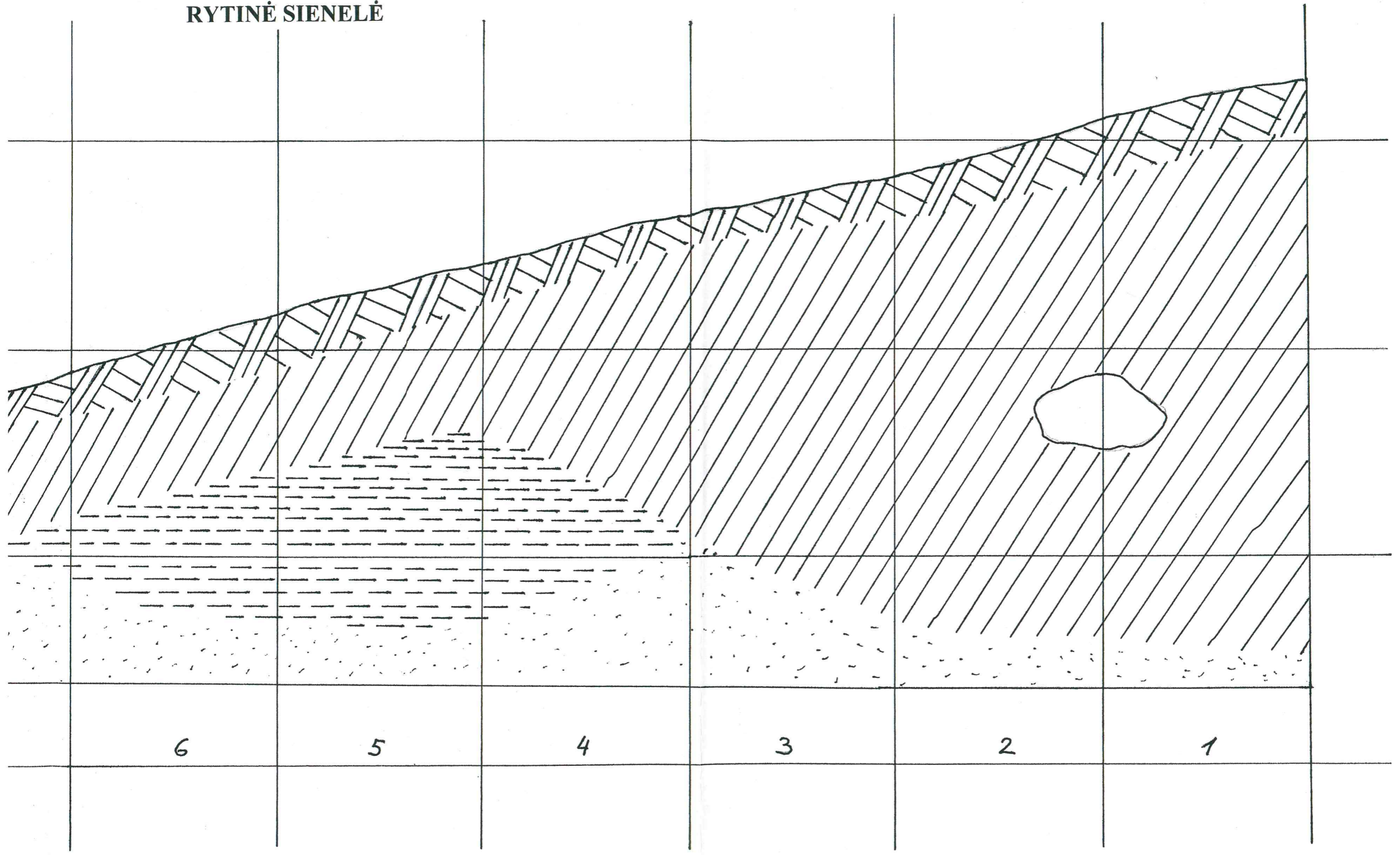


BALTADVA  
TYR  
PLAI



BALTADVARIS 2002. ARCHEOLOGIJOS  
TYRINĖJIMAI. PLOTAS 1.  
PLANAS, PJŪVIAI. M 1:20.

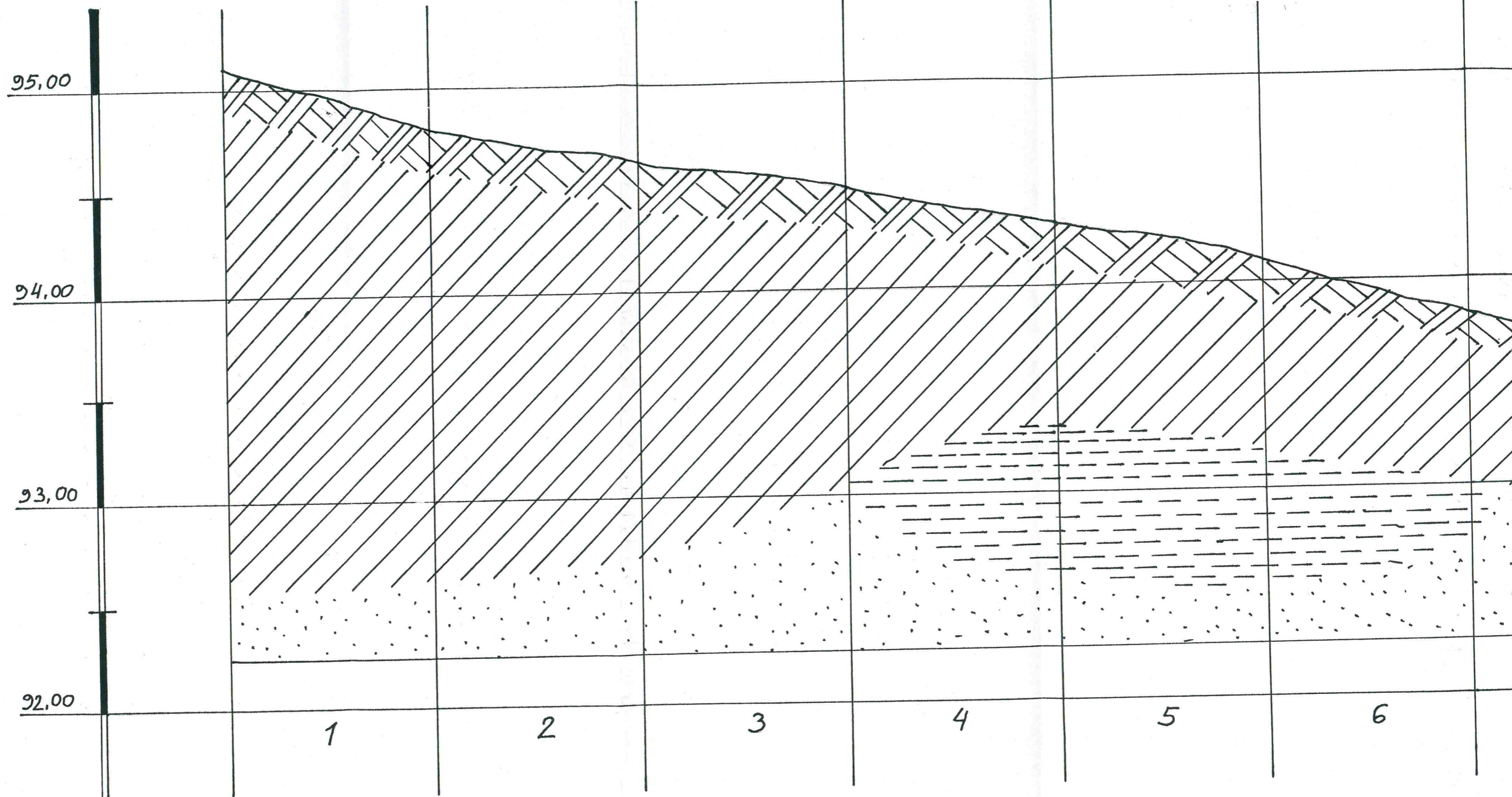
RYTINĖ SIENELĖ



*Rytiwa*

BALTADVARIŠ 2002. ARCHEOLOGIJOS  
TYRINĖJIMAI. PLOTAS 1.  
PLANAS, PJŪVIAI. M 1:20.

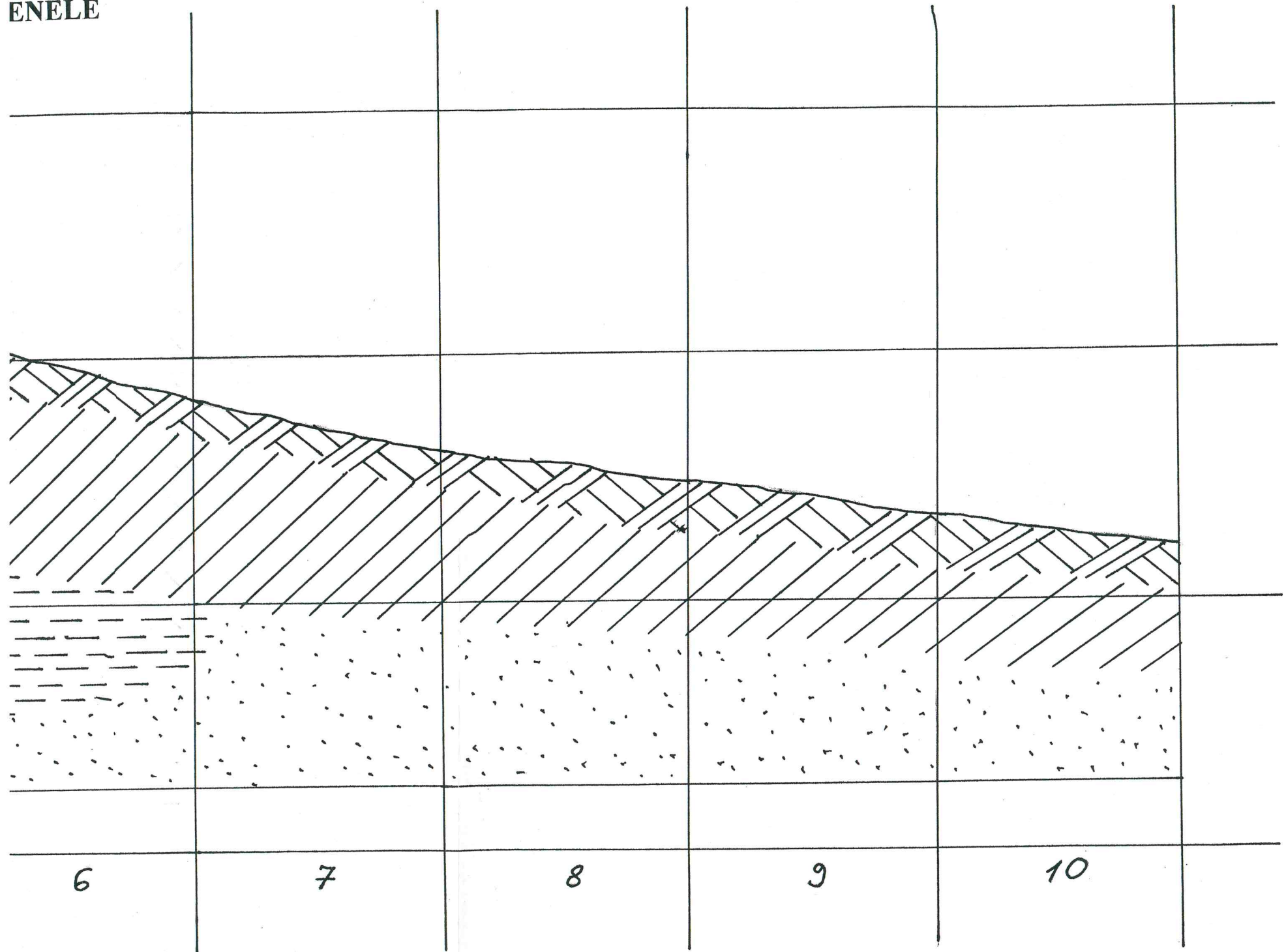
VAKARINĖ SIENELĖ



Vakar

GEOLOGIJOS  
KARTAS 1.  
M 1:20.

ENELE

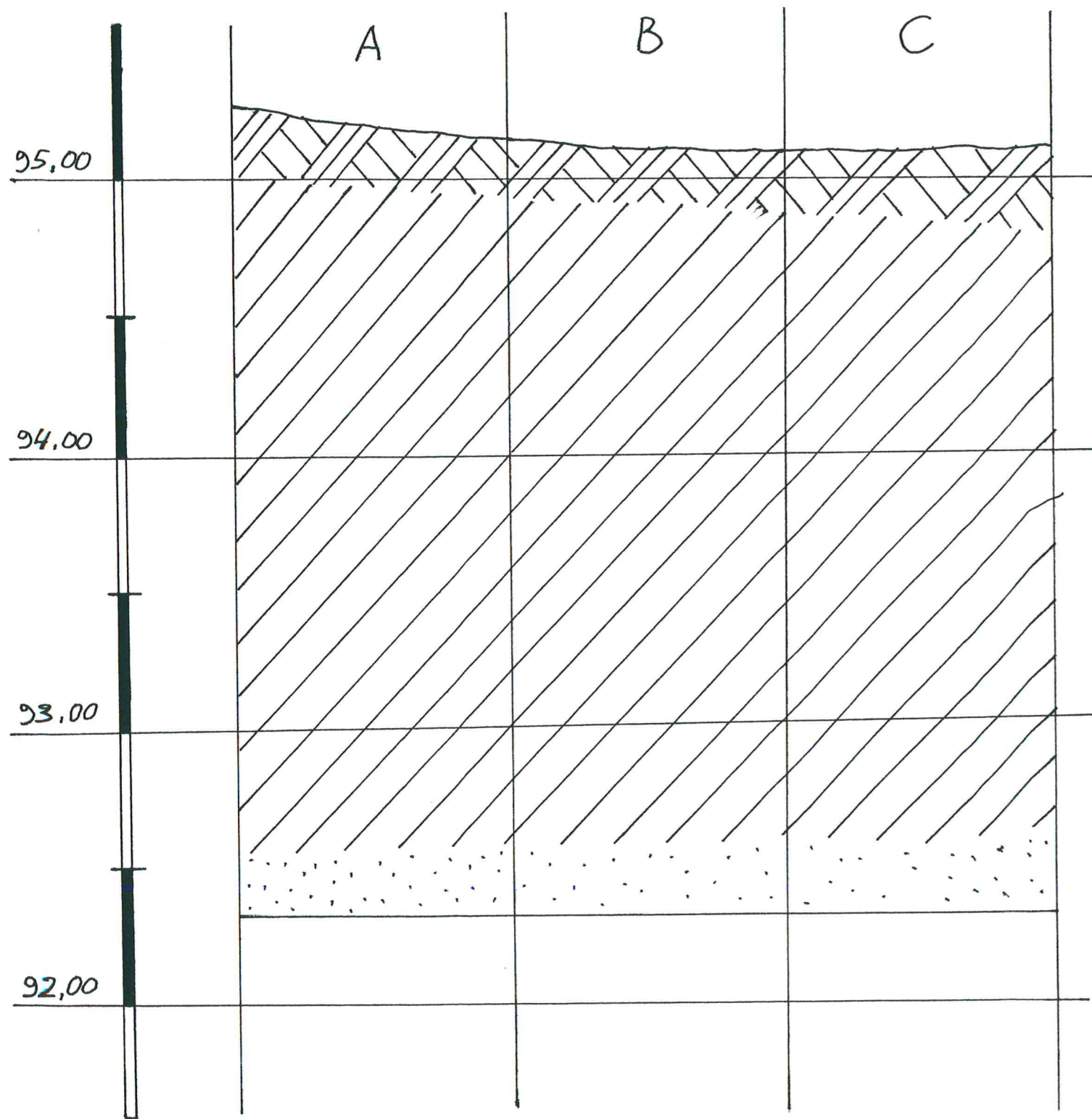


6                      7                      8                      9                      10

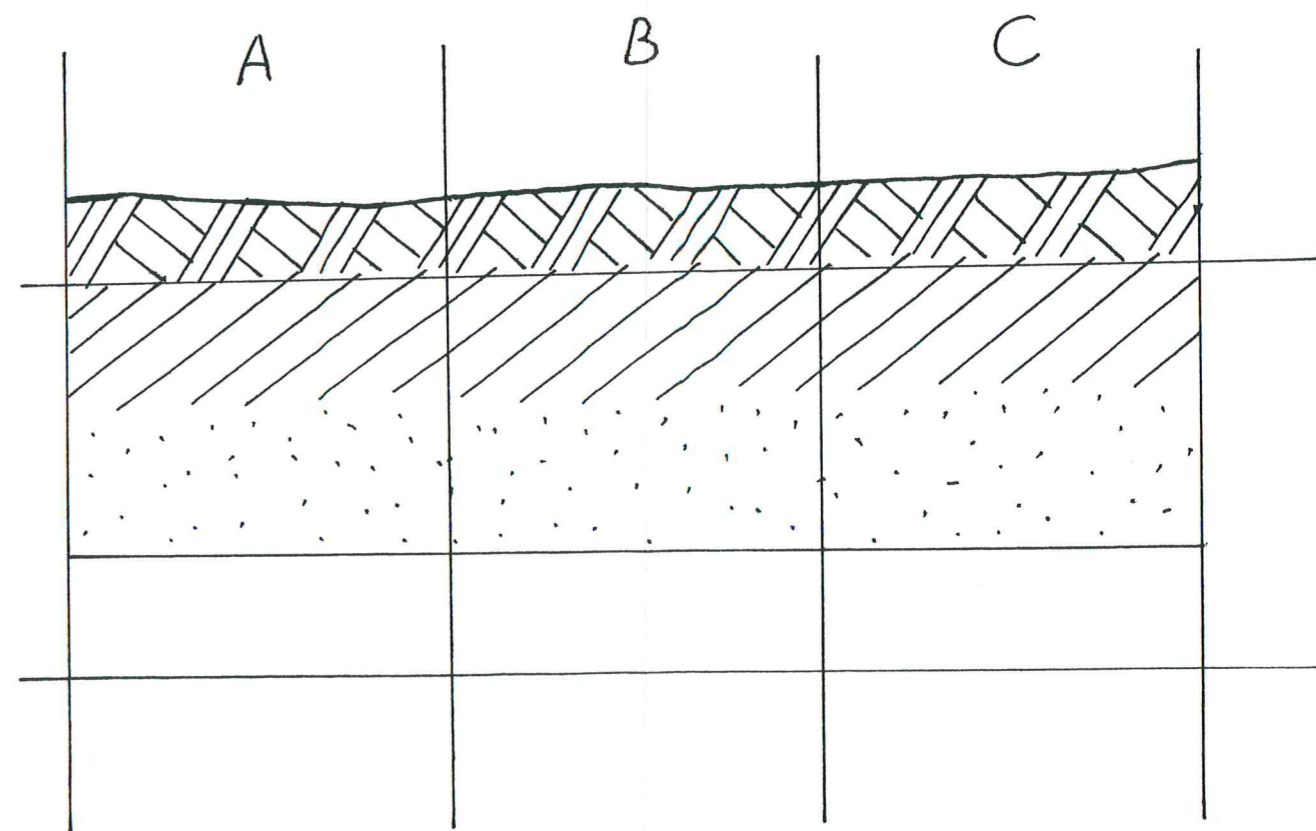
*Vakarini*

BALTADVARIŠ 2002. ARCHEOLOGIJOS  
TYRINĖJIMAI. PLOTAS 1.  
PLANAS, PJŪVIAI. M 1:20.

PIETINĖ SIENELE



ŠIAURINĖ SIENELE


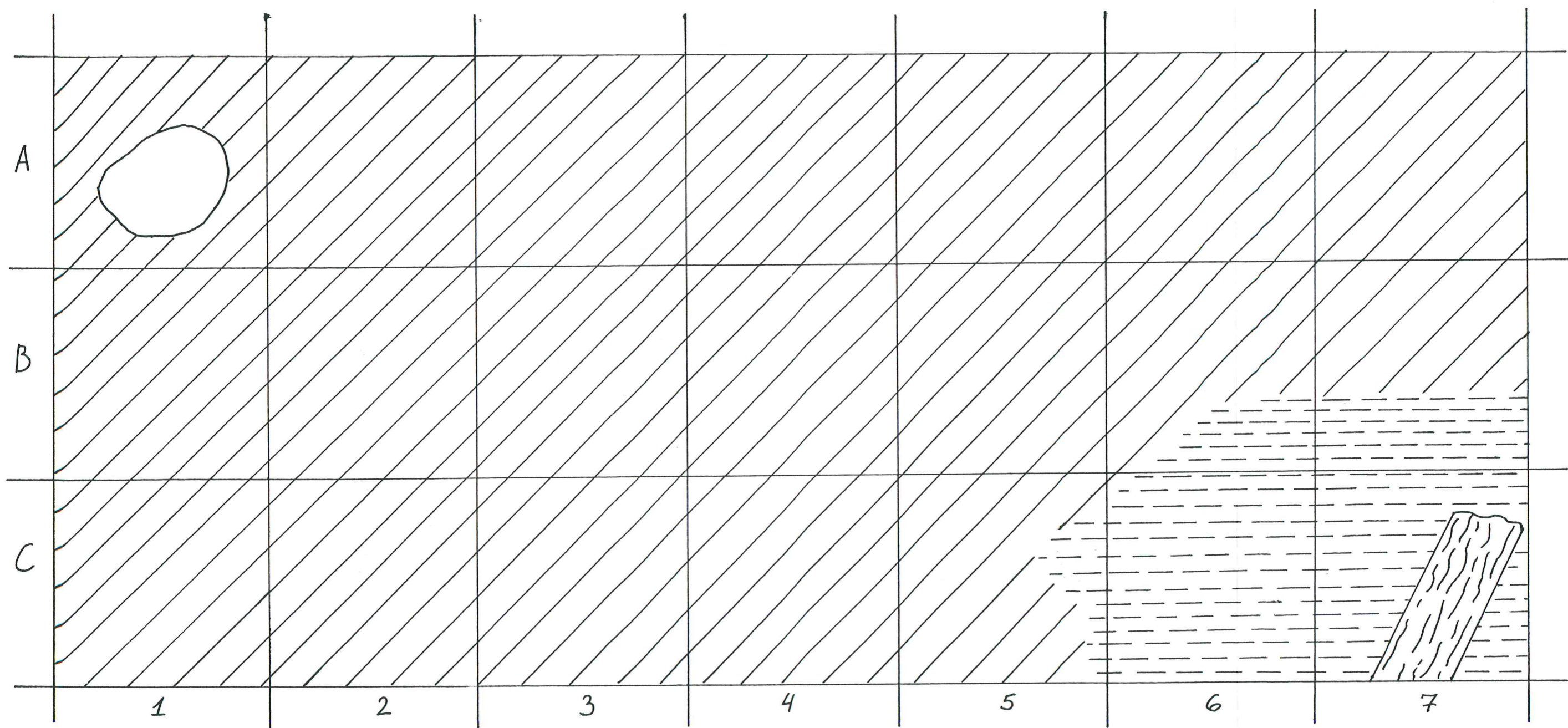


11.04.02

S. J. 2002. 8. 1.



BALTADVARIS 2002. ARCHEOLOGIJOS  
TYRINĖJIMAI. PLOTAS 2.  
GYLIS 0,5 m.



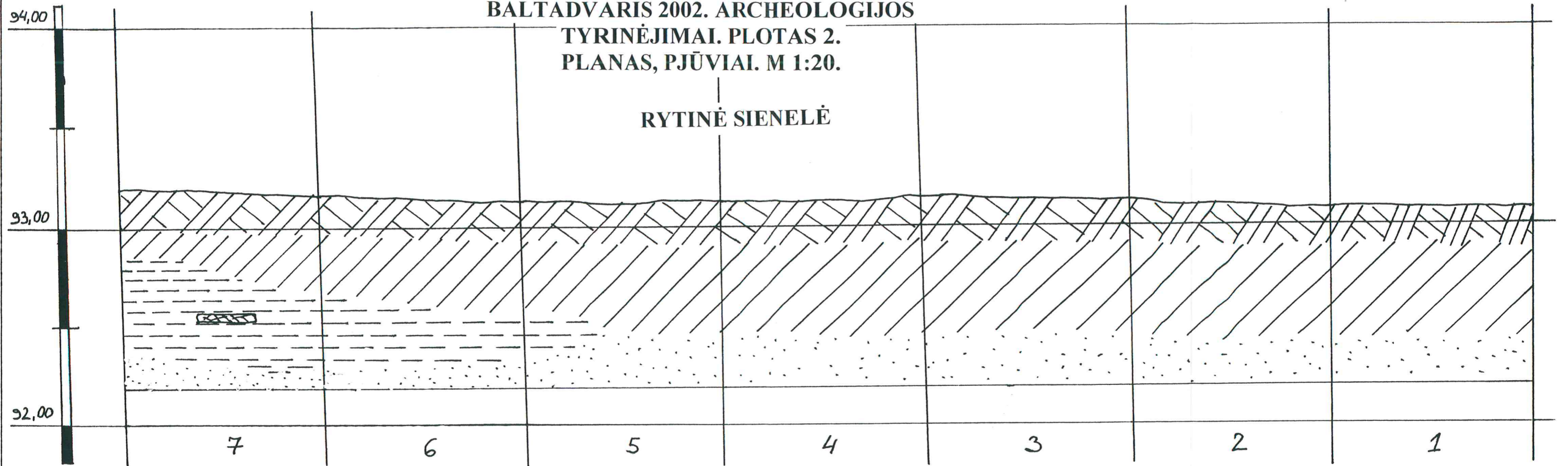
1/5

Plot 2

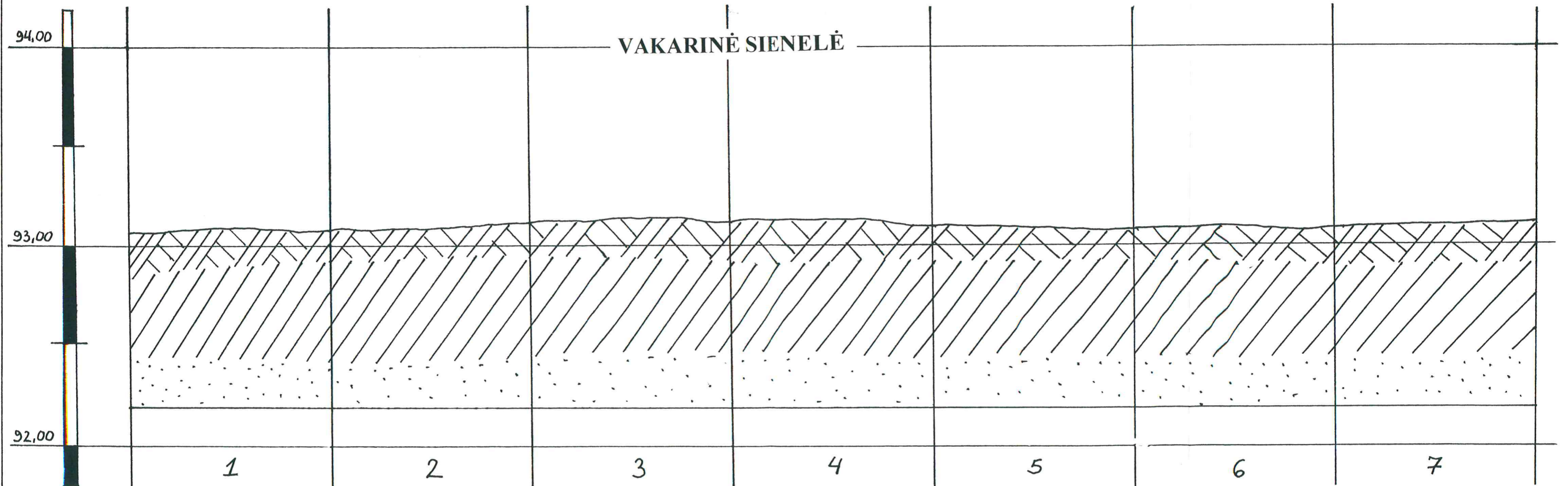
BALTADVARIS 2002. ARCHEOLOGIJOS

TYRINĒJIMAI. PLOTAS 2.  
PLANAS, PJŪVIAI. M 1:20.

RYTINĒ SIENELE

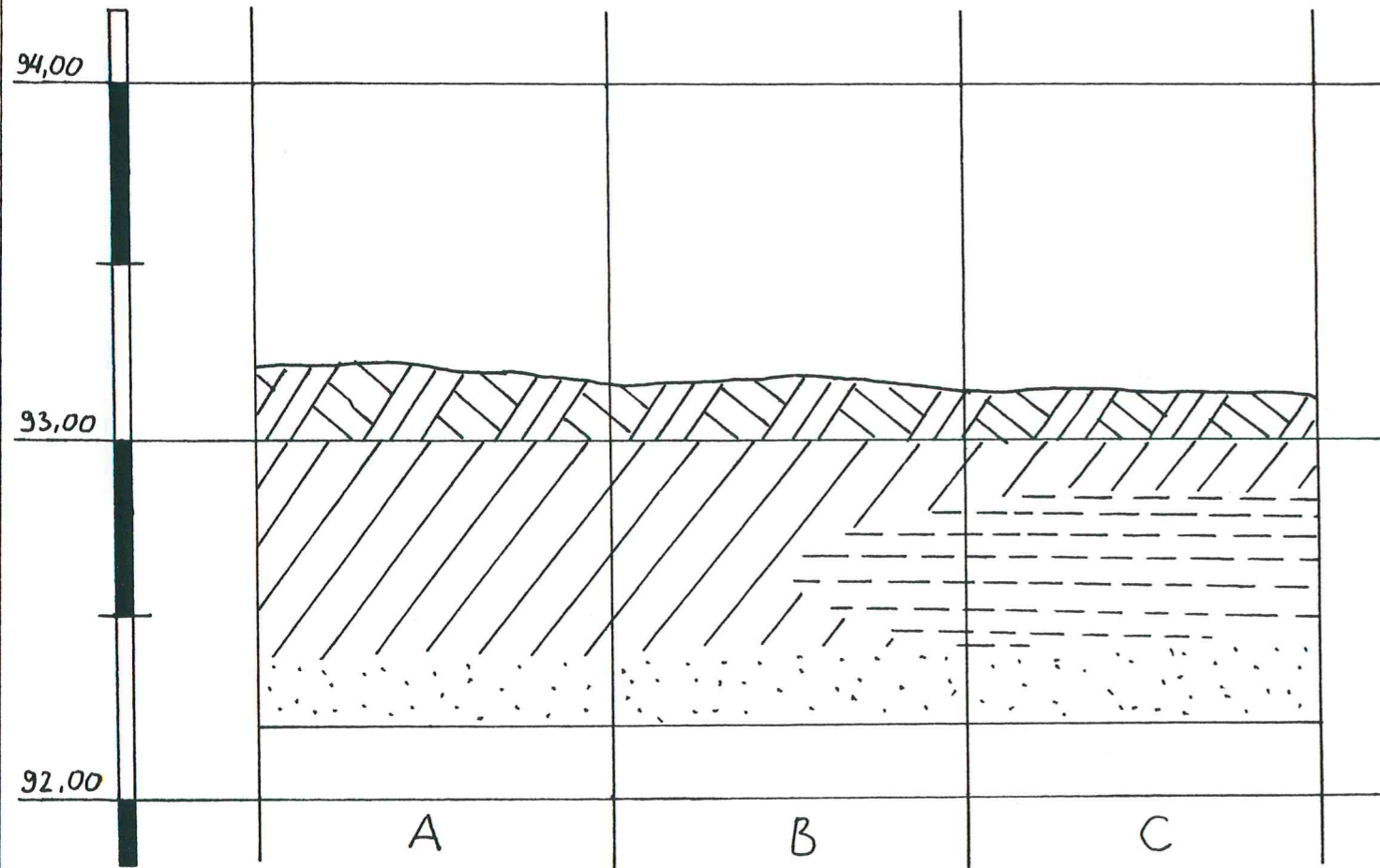


VAKARINĒ SIENELE

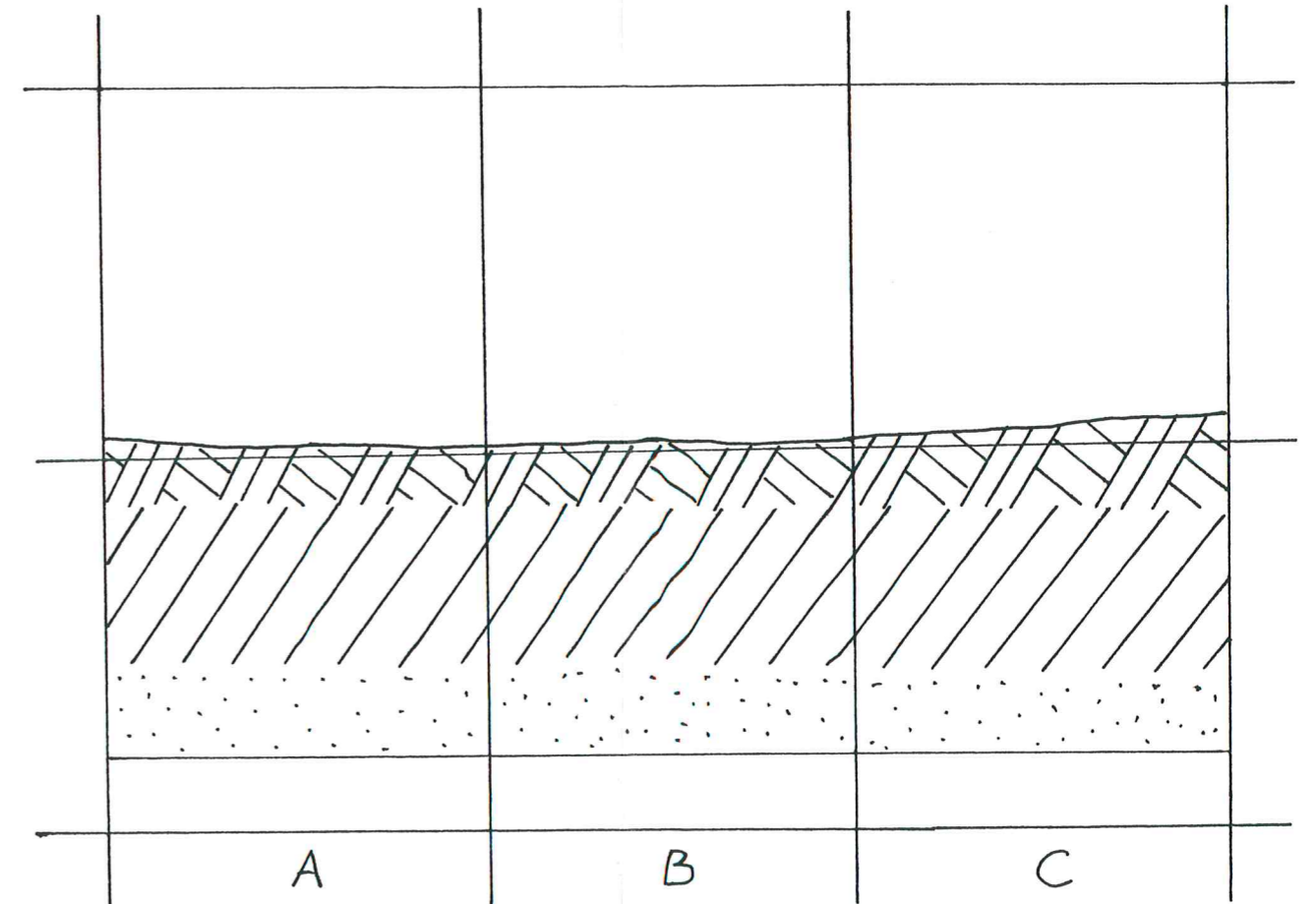


BALTADVARIS 2002. ARCHEOLOGIJOS  
TYRINĖJIMAI. PLOTAS 2.  
PLANAS, PJŪVIAI. M 1:20.





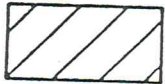
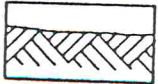






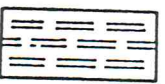
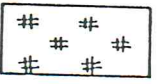


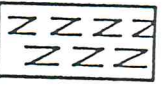
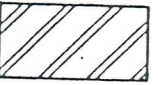








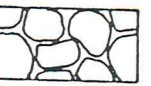



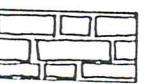

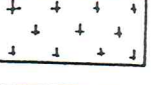

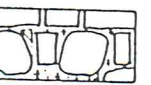




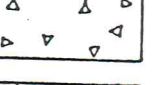



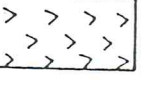
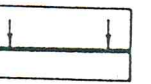




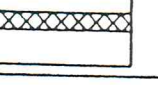
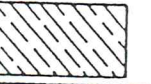
ŠIAURINĖ SIENELĖ



PIETINĖ SIENELĖ



# SUTARTINIAI ŽENKLAI

	JUODA ŽEMĖ		PELENAI		ĮZEMIS		MĖŠLAS
	PILKA ŽEMĖ		VELĖNA		RUDA ŽEMĖ		ŠLYNAS
	MOLIS		ODA		AKMENYS		VILNA
	PLŪKTAS MOLIS		PUVĖSIAI		AKMENŲ GRINDINYS		
	DEGTAS MOLIS		DURPĖS		TAŠYTI AKMENYS		
	SMĖLIS		ŠAKNYs		DUOBĖS KONTŪRAS		
	SMULKUS ŽVYRAS		SKĖRSINĖ MEDIENA		AKMENŲ MŪRAS		
	STAMBUS ŽVYRAS		IŠILGINĖ MEDIENA		PLYTŲ MŪRAS		
	KALKĖS		RĄSTAS		AKMENŲ-PLYTŲ MŪRAS		
	KALKIŲ SKIEDINYS		SUNYKUSI MEDIENA		MŪRAS PJŪVYJE		
	SMULKIOS GRIUVENOS		KERAMIKA		GRUNTINIS VANDUO		
	STAMBIOS GRIUVENOS		SKIEDROS		FIKSUOTAS PJŪVIS		
	DEGĖSIAI		APDEGUSI MEDIENA		SUODŽIAI		
	KAULAI		ASFALTAS		BETONAS		

PASTABA:  
SUTARTINIAI ŽENKLAI  
TARPUSAVYJE DERINAMI

### Keramikos inventorinimo lentelės paaiškinimai

<b>“Objektas”</b>	-tyrinėjamo archeologijos paminklo pavadinimas, tyrinėjimo metai, plotas, kvadratai, gylis, kt.
<b>“Lentelė”</b>	-lentelės numeris
<b>“Indo rūšis”</b>	-žymima raidėmis: “P” - puodas “p” - puodukas “A” - ašotis “K” - keptuvė “L” - lėkštė “D” - dubuo “Dgt”- dangtelis “d” - dubenėlis “B” - bokalas ? - neaiškus
<b>“Fragmentų skaičius”</b>	-inventorinamo indo fragmentų skaičius
<b>“Indo aukštis”</b>	-žymimas mm
<b>“Kaklelio forma”:</b>	-kaklelio aukštis - žymimas mm -angos skersmuo - žymimas mm -kaklelio forma - pagal rastų indų kaklelio formas, žymimas + -dangtelis - jei yra vieta dangteliui, žymima +
<b>“Maksimalus skersmuo”</b>	-maksimalus indo skersmuo, žymimas mm
<b>“Nuotolis nuo angos”</b>	-maks. skersmens nuotolis nuo angos, žymimas mm
<b>“Dugno forma”:</b>	-dugno skersmuo - žymimas mm -dugno forma - pagal rastų indų dugnų formas, žymima + ... - smėlio, grūsto akmenų pabarstymas ant žiedžiojo rato žymės. žymima +
<b>“Ašelė”</b>	-dydis žymimas mm
<b>“Rankenėlė”</b>	-dydis žymimas mm
<b>“Snapelis”</b>	-jei yra, žymimas +
<b>“Kojelė”</b>	-dydis žymimas mm
<b>“Lipdymas”</b>	-indo gamybos būdas, žymimas +
<b>“Žiedimas”</b>	-indo gamybos būdas, žymimas +
<b>“Apžiedimas”</b>	-indo gamybos būdas, žymimas +
<b>“Ornamentas”:</b>	-motyvas - žymimas grafiškai -indo dalis- žymima raidėmis: “k” - kaklelis “l” - lūpa “pt”-peteliai

“pl”-pilvelis  
 “pr”-priedugnis  
 “dg”-dugnas  
 “b” -bazė

jei visas indas, žymima +

-žiasta - puošybos būdas, žymimas+  
 -įrėžta - puošybos būdas, žymimas +  
 -štampos - puošybos būdas, žymimas +  
 -piešta - puošybos būdas, žymimas +

“Glazūra”

-rūšis - žymima raidėmis: T - transparentinė  
 E - emalis  
 M- matinė

-išorė - glazūruota indo dalis, žymima raidėmis kaip skiltyje “Ornamentas”, žymima atitinkama spalva  
 -vidus - glazūruota indo dalis, žymima raidėmis kaip skiltyje “Ornamentas”, žymima atitinkama spalva  
 -padengimas - jei pilnai padengta glazūra, žymima +

“Angobas”:

-išorė - angobuota indo dalis, žymima raidėmis kaip skiltyje “Ornamentas”  
 -vidus - angobuota indo dalis, žymima raidėmis kaip skiltyje “Ornamentas”  
 -padengimas - jei pilnai padengta angobu, žymima +

“Priemaišos”:

-molio masės priemaišos, žymimos +

“Lūžio spalva”:

-išorė -lūžis iš išorės, žymima atitinkama spalva  
 -centras - lūžio centras, žymimas atitinkama spalva  
 -vidus -lūžio iš vidaus, žymima atitinkama spalva

“Inv.nr.”:

-inventoriaus numeris

“Pieš., foto”:

-piešinio, fotonuotraukos numeris

“Pastabos”:

-pastabos

*S - saunang*  
*Z - žalia*  
*V - violetinė*  
*ML - mėlyna*  
*R - raudona*  
*PL - pilka*  
*SPP - šviesiai pilka*  
*G - geltona*  
*GL - geltona*  
*Rd - ruda*  
*I - juoda*

Indo rūšis	Fragmentų skaičius	Indo aukštis	Kaklelio forma				Maks. skersmuo	Nuotolis nuo angos	Dugno forma			...	Aselė	Rankenėlė	Snapelis	Kojelė	Lipdymas	Žiedimas	Apžiedimas	Ornamentas					Glazūra		Angobas		Priemaišos			Lūžio spalva			Pieš., foto	Pastabos				
			Kaklelio aukštis	Angos skersmuo					Dugno skersmuo											Motyvas	Indo dalis	Žiesta	Įrėžta	Štampas	Piešta	Rūšis	Įšorė, spalva	Vidus, spalva	Padengimas	Įšorė	Vidus	Padengimas	Grūstas akmuo	Žėrutis			Smėlis	Įšorė	Centras	Vidus
P1	1																	+					M	Z				+				Rd	Rl	Rk	765					
P1	1							+												+				M	gl						+			R	R	R	766			
P1	1																														+			R	Rl	R	767			
P1	1																															+			Rd	Rd	Rk	768		
P1	1																															+			Rd	Rl	Rk	769		
P1	1				+																										+	+		Rd	Rl	Rk	770			
P1	1				<del>+</del>																										+	+		Rd	Rl	Rk	771			
P1	1				+																											-	+		R	R	R	772		
P1	1																															+			Rd	Rd	Rl	773		
P1	1																								M	Z							+			R	R	R	774	
P1	1																																+			Rd	Rl	Rl	775	
P1	1																																+			Rd	Rl	Rk	776	
P1	1																																+	+		Rd	Rl	Rk	777	
P1	1																																+	+		Rd	Rl	Rk	778	
P1	1																																+			Rd	Rl	Rk	779	
P1	1																								M	J									R	R	R	780		
P1	1																															+	+		Rd	Rl	Rk	781		
?1	1																																			R	R	R	782	
?1	1																																+	+		Rd	Rd	Rl	783	Suskeldejusi
?1	1																																+	+		Rd	Rd	Rk	784	Suskeldejusi

Objektas: *Baltadvaris PL. 1*

1 :Lentelė

Indo rūšis	Fragmentų skaičius	Kaklelio forma				Dangtelis	Maks. skersmuo	Nuotolis nuo angos	Dugno forma				Apžiedimas	Ornamentas				Glazūra			Anĝobas			Priemaišos			Lūžio spalva			Pieš., foto	Pastabos				
		Indo aukštis	Kaklelio aukštis	Angos skersmuo					Dugno aukštis	Dugno skersmuo	...	Ašelė		Rankenėlė	Snapelis	Kojelė	Lipdymas	Žiedimas	Motyvas	Indo dalis	Žiesta	Įrėžta	Štampas	Piešta	Rūšis	Išorė, spalva	Vidus, spalva	Padengimas	Išorė			Vidus	Padengimas	Grūstas akmuo	Žerutis
P	1	25	+										+	ooo	pt.	+												+	+	Rd	Pl	Pl	606		
P	1	24		+									+	na														+	+	Rd	Pl	R	607		
P	1	22	+										+																+		Rd	Pl	R	608	
P	1	20		+								+		~	pt.	+													+		Rd	Pl	R	609	
P	1			+									+															+	+	Rd	Pl	Pl	610		
P	1	20	+										+															+	+	Pl	Pl	Pl	611		
L	1				+							+		—	+				M	Ž								+		R	R	R	612		
P	1	23	+										+	v v		+													+	+	Rd	Rd	Rd	613	
P	1												+																+	+	Rd	Pl	R	614	
P	1												+															+		R	Pl	R	615		
P	1												+																+		R	Pl	R	616	
P	1												+														+		R	Pl	R	617			
P	1												+														+	+	Rd	Pl	Rd	618			
P	1												+														+	+	Rd	Pl	Rd	619			
P	1												+														+	+	Rd	Pl	Rd	620			
P	1												+														+		Rd	Pl	Rd	621			
P	1												+															+	+	Rd	Pl	Rd	622		
P	1												+														+	+	Rd	Pl	Rd	623			
P	1												+														+	+	Rd	Pl	Rd	624			
P	1												+														+		Rd	Pl	Rd	625			











Objektas: Baltadvaris PL.1

4 :Lentelė

Indo rūšis	Fragmentų skaičius	Indo aukštis	Kaklelio forma				Dangtelis	Maks. skersmuo	Nuotolis nuo angos	Dugno forma				...	Ašelė	Rankenėlė	Snapelis	Kojelė	Lipdymas	Žiedimas	Apžiedimas	Ornamentas				Glazūra			Angobas		Priemaišos			Lūžio spalva			Inv. Nr.	Pieš., foto	Pastabos		
			Kaklelio aukštis	Angos skersmuo						Dugno skersmuo														Motyvas	Indo dalis	Žiesta	Įrėžta	Štampas	Piešta	Rūšis	Įšorė, spalva	Vidus, spalva	Padengimas	Įšorė	Vidus	Padengimas				Grūstas akmuo	Žerutis
P 1																					+														R	PL	R	666			
P 1																						+													PL	PL	PL	667			
P 1																						+	□	pt											R	PL	R	668			
P 1																						+													Rd	PL	Rd	669			
P 1		24		+																	+	0 0 0	pt												Rd	PL	PL	670			
P 1		25		+																	+														Rd	PL	Rd	671			
P 1																					+														Rd	PL	Rd	672			
P 1																					+															Rd	PL	Rd	673		
P 1																					+															PL	K	R	674		
P 1																					+															R	R	R	675		
P 1																					+															R	PL	R	676		
P 1																					+															R	PL	R	677		
P 1																					+															Rd	PL	Rd	678		
P 1																					+															Rd	PL	Rd	679		apdirbti įvesi
P 1																					+															R	PL	R	680		
P 1																					+															Rd	PL	Rd	681		
P 1																					+															Rd	PL	Rd	682		
P 1																					+															R	PL	K	683		
P 1																					+															R	R	R	684		

Objektas: Baltadvaris PL.1

5: Lentelė

Indo rūšis	Fragmentų skaičius	Kaklelio forma						Dangtelis	Maks. skersmuo	Nuotolis nuo angos	Dugno forma				Ašėlė	Rankenėlė	Snapelis	Kojelė	Lipdymas	Žiedimas	Apžiedimas	Ornamentas					Glazūra			Angobas			Priemaišos			Lūžio spalva			Inv. Nr.	Pieš., foto	Pastabos	
		Indo aukštis	Kaklelio aukštis	Angos skersmuo								Dugno aukštis	Dugno skersmuo	...								Motyvas	Indo dalis	Žiesta	Įrėžta	Štampas	Piešta	Rūšis	İsorė, spalva	Vidus, spalva	Padengimas	İsorė	Vidus	Padengimas	Grūstas akmuo	Žerutis	Smėlis	İsorė				Centras
P 1	30	+																		+																Rd	Pl	R	685			
P 1																					+															Rd	Pl	Rd	686			
P 1																																				Rd	Pl	R	687			
P 1	27																				+															Rd	Pl	Rd	688			
P 1																																				Rd	Pl	Rd	689			
P 1																																					Rd	Rd	Rd	690		
P 1																																				R	Pl	R	691			
P 1																																				R	Pl	R	692			
P 1	25																																			Rd	Pl	Rd	693			
P 1																																					Rd	Pl	Rd	694		
P 1																																					Rd	Pl	Rd	695		
P 1																																					R	R	R	696		
P 1																																					B	B	B	697		
P 1																																					Rd	Pl	Rd	698		
P 1																																					Rd	Pl	Rd	699		
P 1																																					Rd	Pl	Rd	700		
P 1																																					Rd	Pl	Rd	701		
P 1																																					Rd	Pl	Rd	702		
P 1																																						Rd	Pl	Rd	703	
P 1																																						R	R	R	704	












Objektas: *Baltodvaris PL. 2*

*10* :Lentelė

Indo rūšis	Fragmentų skaičius	Indo aukštis	Kaklelio forma				Dangtelis	Maks. skersmuo	Nuotolis nuo angos	Dugno forma				...	Ašelė	Rankenėlė	Snapelis	Kojelė	Lipdymas	Žiedimas	Apžiedimas	Ornamentas				Glazūra			Angobas			Priemaišos			Lūžio spalva			Pieš., foto	Pastabos																	
			Kaklelio aukštis	Angos skersmuo						Dugno skersmuo			Motyvas									Indo dalis	Žiesta	Irėžta	Štampas	Piešta	Rūšis	Išorė, spalva	Vidus, spalva	Padengimas	Išorė	Vidus	Padengimas	Grūstas akmuo	Žerutis	Smėlis	Išorė			Centras	Vidus	Inv. Nr.														
P 1	1	20	+																				+		pt														Rd	Rd	Rd	785														
P 1	1	20		+																				+	<del>Wavy line motif</del>	pt																Rd	Rd	Rd	786											
P 1	1	20	+																					+	oo	pt																	Rd	Rd	Rd	787										
P 1	1	22	+																						+	v-v	pt																	R	R	R	788									
P 1	1	20		+																					+																				Rd	Rd	Rd	789								
P 1	1																								+																				R	R	R	790								
P 1	1																								+																					Rd	Rd	Rd	791							
P 1	1																								+																						R	R	R	792						
P 1	1																								+																						Rd	Rd	Rd	793						
P 1	1																								+																							Rd	Rd	Rd	794					
P 1	1																								+																								Rd	Rd	Rd	795				
P 1	1																								+																								R	R	R	796				
P 1	1																								+																									Rd	Rd	Rd	797			
P 1	1																								+																								Rd	Rd	R	798				
P 1	1																								+			+																						Rd	Rd	R	799			
P 1	1																									+																									Rd	Rd	Rd	800		
P 1	1																									+																								Rd	Rd	Rd	801			
P 1	1																									+																									Rd	Rd	Rd	802		
P 1	1																									+																										R	R	Rd	803	<i>Lyndegesi</i>
P 1	1																									+																									R	R	R	804		









## Kokliai

## Plotas I

1. Koklio fragmentas (inv.Nr.848). Karnizinio koklio fragmentas puoštas augaliniu ornamentu, neglazūruotas. Aukštis 10,5 cm, išlikęs ilgis 10-8 cm, storis 0,9 cm.
2. Koklio fragmentas (inv.Nr. 853). Plokštinio koklio dalis, kurioje matosi inicialas "K" raidė. Žaliai glazūruotas. Išlikęs dydis 3,5x4,5x0,7 cm.
3. Koklio fragmentas (inv.Nr.861). Plokštinio koklio dešinysis apatinis kampas, kuriame matosi dalis herbino skydo ir raidės "M" (?) fragmentas. Koklis su rėmeliu ir dengtas žalia glazūra. Išlikęs dydis 15x6x1 cm.
4. Koklio fragmentas (inv.Nr.862). Plokštinio koklio kampas. Be rėmelio, puoštas augaliniu ornamentu (matosi gėlės žiedas ir šakelė), dengtas žalia, matine glazūra. Išlikęs dydis 8x6,5x0,8 cm.
5. Pavieniai maži plokštinių koklių fragmentėliai (inv.Nr.849-852, 854-860, 864-869), kurių dydis tik apie 2x2 cm ar 2x4 cm dydžio. Dengti žalia glazūra arba neglazūruoti, puošti augaliniu ornamentu.

## Plotas II

6. Koklio fragmentas (inv. Nr.870). Plokštinio koklio kraštas, puoštas augaliniu ornamentu ir dengtas žalia glazūra. Išlikęs dydis 10x3x1 cm.
7. Koklio fragmentas (inv. Nr.871). Plokštinio koklio kampas, su rėmeliu, puoštas augaliniu ornamentu ir dengtas žalia glazūra. Išlikęs dydis 10x6x0,8 cm.
8. Koklio fragmentas (inv. Nr.872). Plokštinio koklio kraštas, puoštas augaliniu ornamentu ir dengtas žalia glazūra. Išlikęs dydis 14,5x6,5x0,7 cm.
9. Koklių fragmentas (inv. Nr.882-884). Plokštinio koklio fragmentai neglazūruoti, puošti augaliniu ornamentu. Išlikę dydžiai 8x7x1,3 ir 8x4,5 cm. ry Li
10. Koklio fragmentas (inv. Nr.885). Plokštinio koklio kampas, puoštas augaliniu ornamentu, su rėmeliu ir dengtas žalia glazūra. Išlikęs dydis 11x10x1 cm.
11. Koklio fragmentas (inv. Nr.893). Karnizinio koklio fragmentas, su rėmeliu, puoštas augaliniu ornamentu ir dengtas žalia glazūra. Išlikęs dydis 9x7x0,8 cm.
12. Koklio fragmentas (inv. Nr.901-902). Plokštinio koklio (karūnėlės pavieniai fragmentai), puošti augaliniu ornamentu ir dengti žalia glazūra. Išlikę dydžiai 14x8x0,5cm ir 12x7x0,9 cm. ry Li
13. Pavieniai maži plokštinių koklių fragmentėliai (inv.Nr.873-881, 886-892, 894-900, 903-966), kurių dydis nuo 2x2 cm iki 4x4 cm dydžio. Dengti žalia glazūra arba neglazūruoti, puošti augaliniu ornamentu.

## Metalo dirbiniai

## Plotas I

14. Bato pasagėlė –“varlikė”. Geležinė. Dydis 8,5x6 cm , juostelės plotis galuose – 1,4x0,3 cm , vidutyje –0,5x0,5 cm . Išlikęs vinučių ilgis nuo 0,5 cm iki 1,5 cm .
15. Raktas. Geležinis, nuo pakabinamos spynos. Ilgis 7 cm , galvutės žiedelio skersmuo 3 cm , lankelio juostelė 0,7x0,3 cm , užrakto plokštelės dydis 2x1 cm .
- 16-19. Vinys. Kaltinės. Ilgiai 1,5 cm , 11,5 cm , 8 cm , 9 cm ; Keturkampio pjūvio – atitinkamai 0,8x0,6 cm , 0,5x0,3 cm , 0,5x0,3 cm , 0,6x0,3 cm . tolygiai smailėjančios.
- Kepurėlių skersmuo – 2x2 cm , 2x1 cm , 1x1 cm , 1,5x1,5 cm .