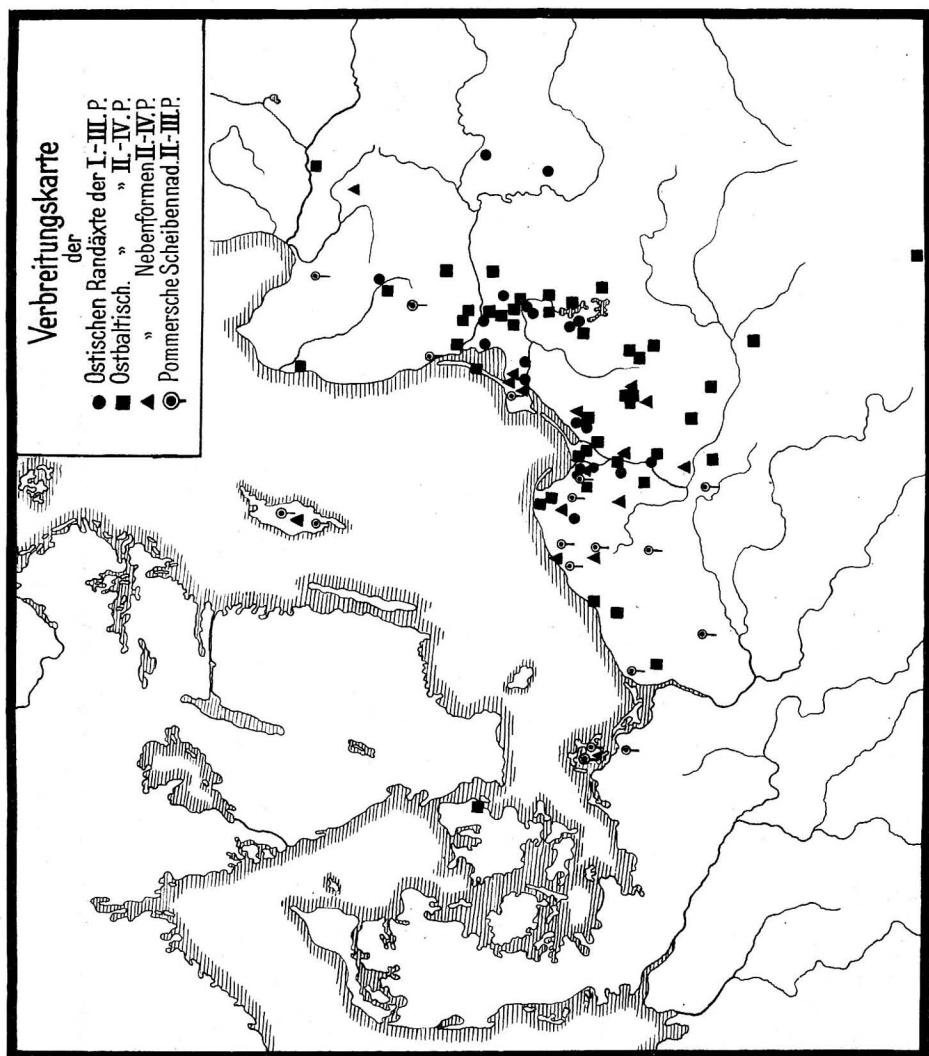
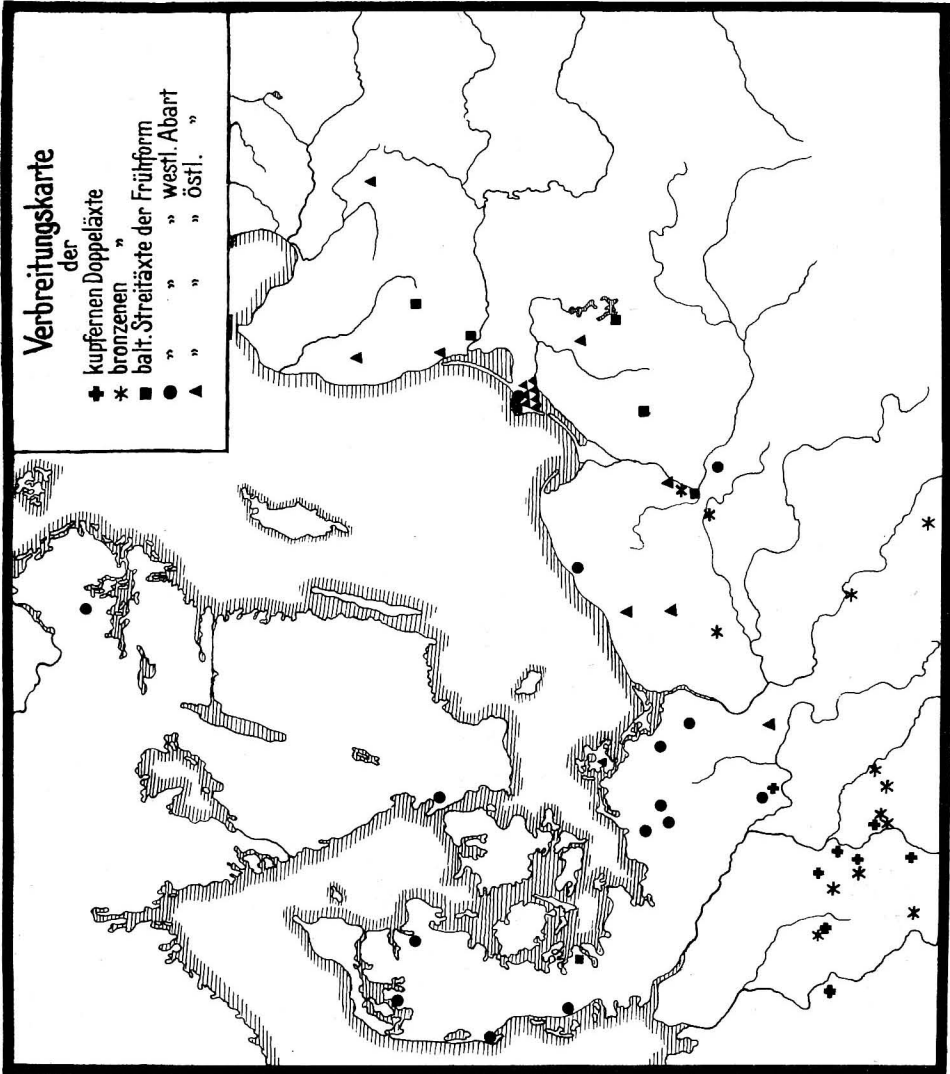


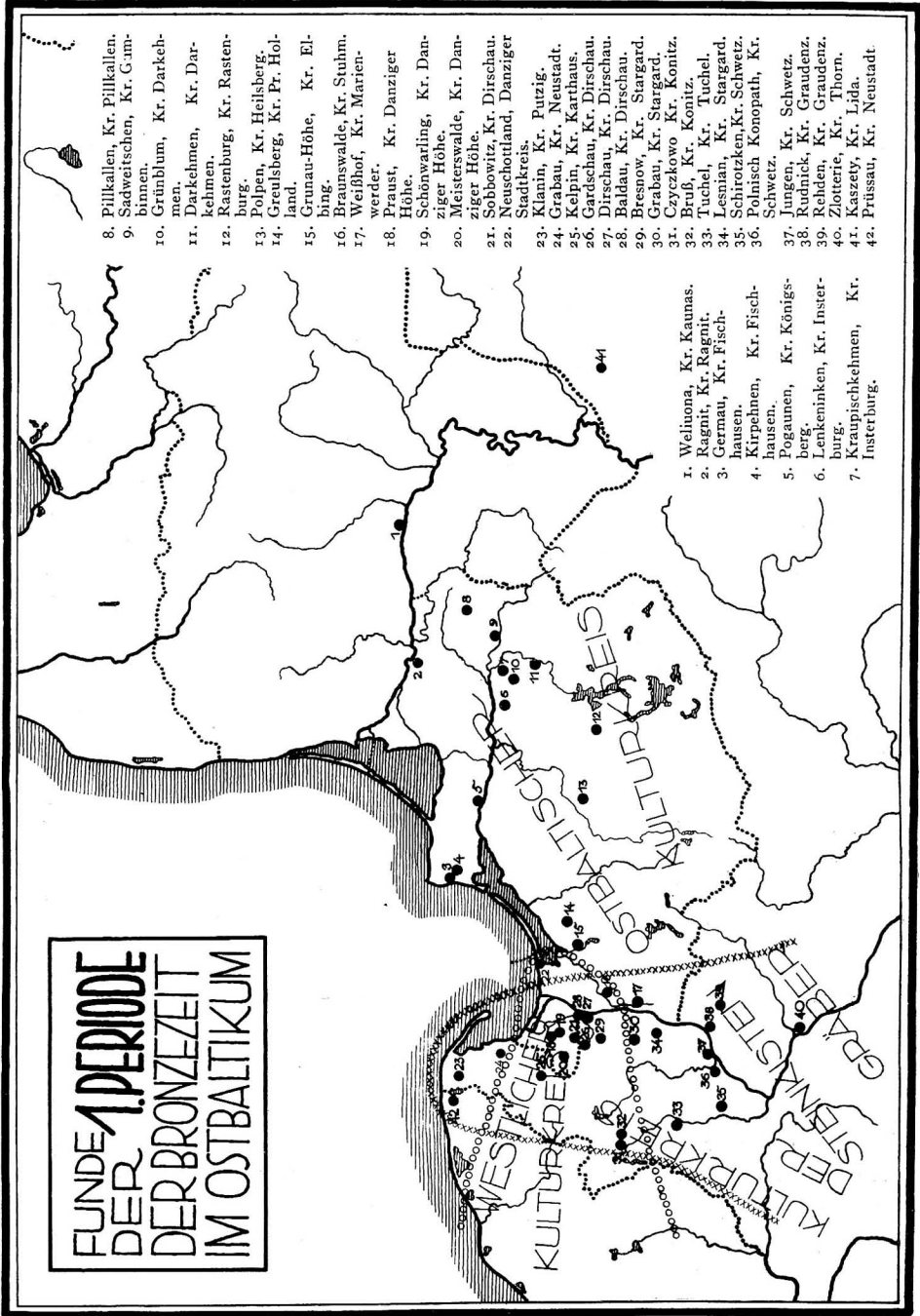
Verbreitung der Kupferfunde auf dem ostbaltischen Gebiet.



Verbreitungskarte der ostischen und ostbaltischen Randäxte und der pommerschen Nadeln mit Spiralscheibenkopfl.

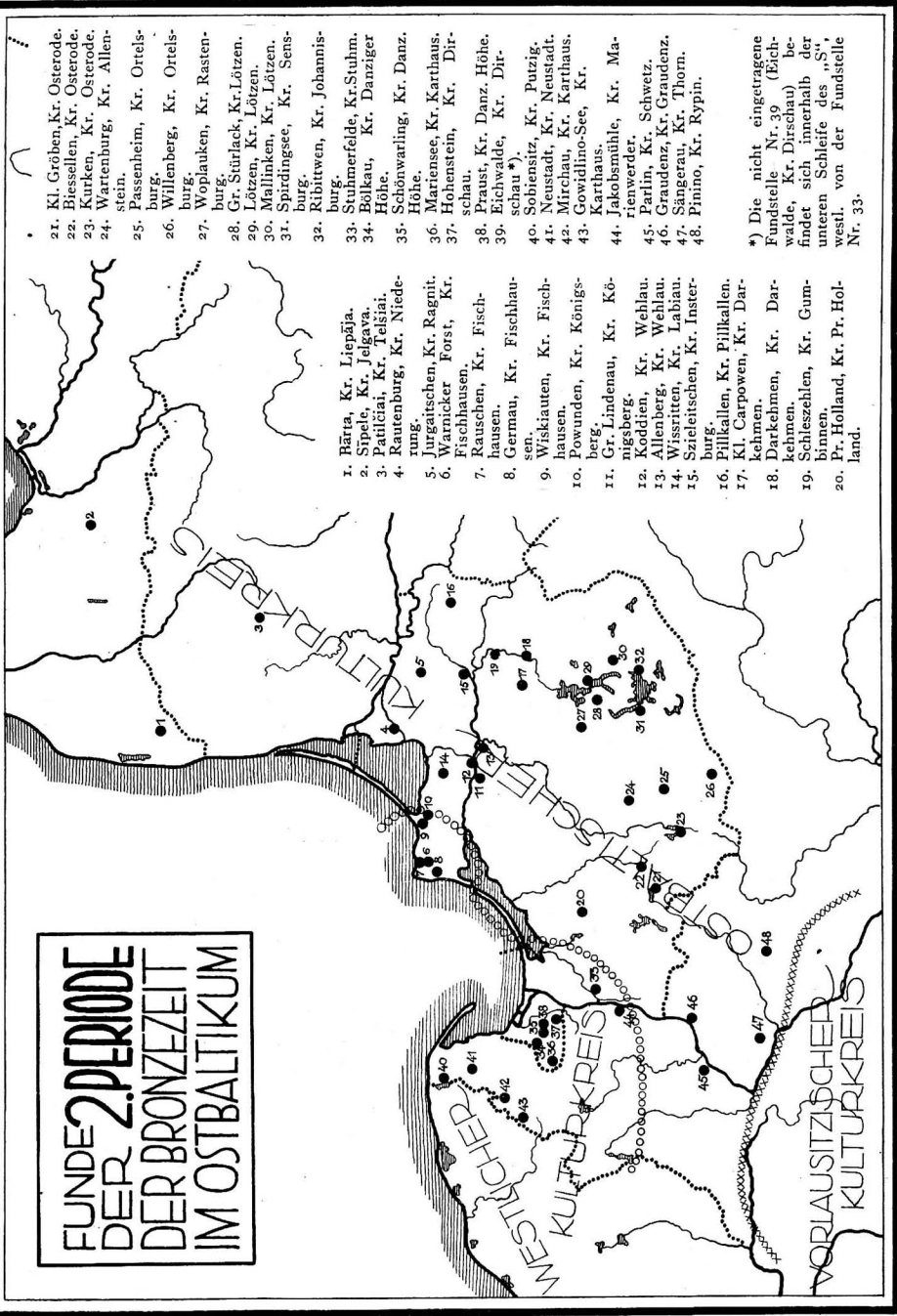


Verbreitungskarte der kupfernen und bronzenen Doppeläxte und der baltischen Streitäxte.



Verteilung der ostbaltischen Funde aus der I. Periode.

FUNDE 2. PERIODE  
DER BRONZEZEIT  
IM OSTBALTIKUM

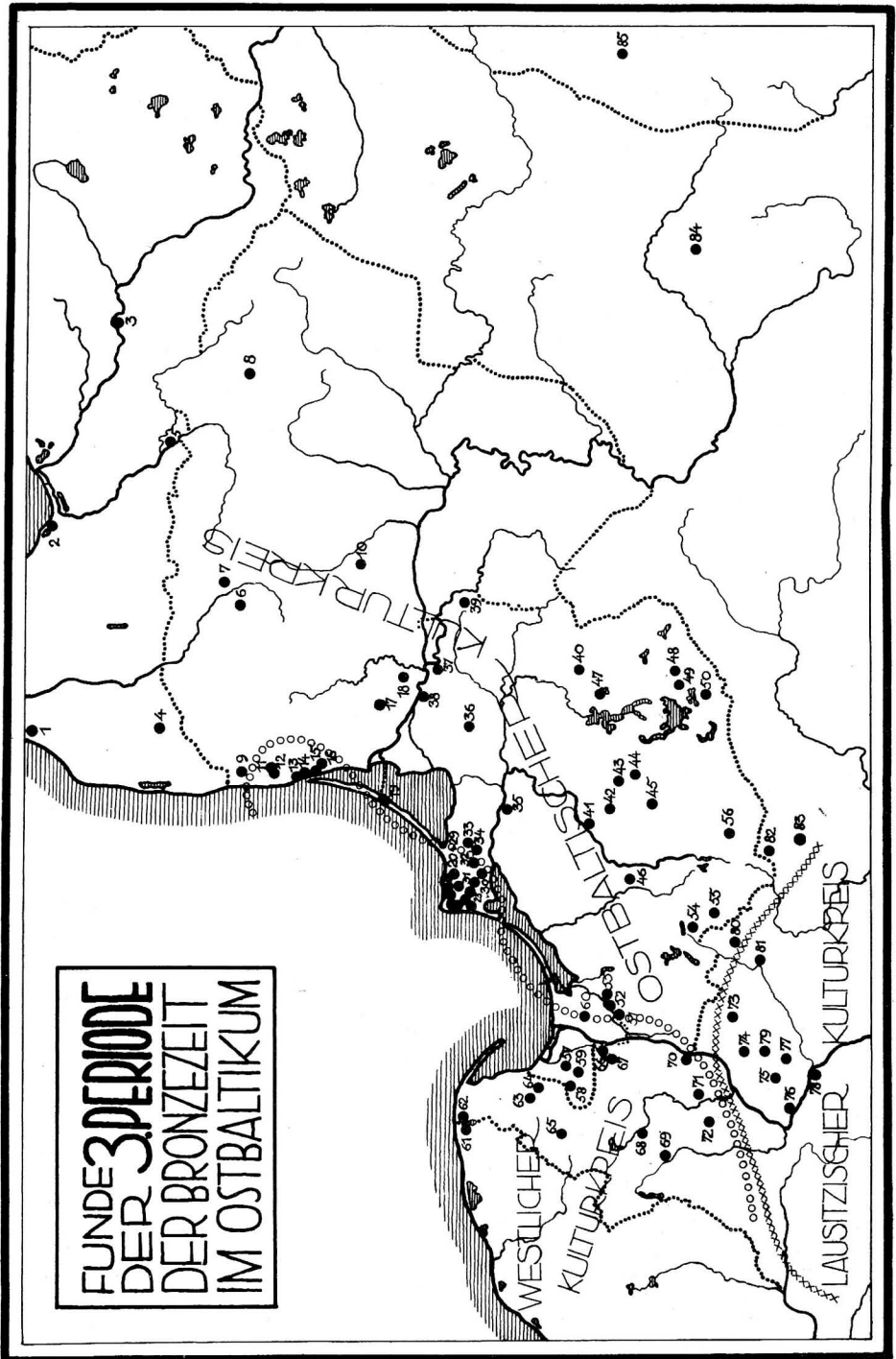


1. Bärta, Kr. Liepāja.
2. Sipele, Kr. Jelgava.
3. Patlīcāi, Kr. Tēlsiai.
4. Rautenburg, Kr. Niederung.
5. Jurgaitschen, Kr. Ragnit.
6. Warnicker Forst, Kr. Fischhausen.
7. Rauschen, Kr. Fischhausen.
8. Gernau, Kr. Fischhausen.
9. Wislkauten, Kr. Fischhausen.
10. Powunden, Kr. Königsberg.
11. Gr. Lindenau, Kr. Königsbürg.
12. Koddien, Kr. Wehlau.
13. Allenberg, Kr. Wehlau.
14. Wissritten, Kr. Labiau.
15. Sztelcitschen, Kr. Insterburg.
16. Pillkallen, Kr. Pillkallen.
17. Kl. Carpowen, Kr. Darkehmen.
18. Darkehmen, Kr. Darkehmen.
19. Schleszehlen, Kr. Gumbinen.
20. Pr. Holland, Kr. Pr. Holland.

21. Kl. Gröben, Kr. Osterode.
22. Biessellen, Kr. Osterode.
23. Kurken, Kr. Osterode.
24. Wartenburg, Kr. Allenstein.
25. Assenheim, Kr. Ortelsburg.
26. Willenberg, Kr. Ortelsburg.
27. Woplauken, Kr. Raastenburg.
28. Gr. Stürlack, Kr. Lötzen.
29. Lötzen, Kr. Lötzen.
30. Mallinken, Kr. Lötzen.
31. Spirdingsee, Kr. Sensburg.
32. Ribitwen, Kr. Johannisburg.
33. Stuhmerfelde, Kr. Stuhm.
34. Bolkau, Kr. Danziger Höhe.
35. Schönwarling, Kr. Danziger Höhe.
36. Mariensee, Kr. Karthaus.
37. Hohenstein, Kr. Dirschau.
38. Praust, Kr. Danz. Höhe.
39. Eichwalde, Kr. Dirschau \*).
40. Sobienitz, Kr. Putzig.
41. Neustadt, Kr. Neustadt.
42. Mirchau, Kr. Karthaus.
43. Gowidino-See, Kr. Karthaus.
44. Jakobmühle, Kr. Marienwerder.
45. Parlin, Kr. Schwetz.
46. Graudenz, Kr. Graudenz.
47. Sängerau, Kr. Thorn.
48. Pinno, Kr. Rypin.

\*) Die nicht eingetragene Fundstelle Nr. 39 (Eichwalde, Kr. Dirschau) befindet sich innerhalb der unteren Schleife des „S“, westl. von der Fundstelle Nr. 33.

Verteilung der ostbaltischen Funde aus der II. Periode.



Verteilung der ostbaltischen Funde aus der III. Periode.

## Legende zu Karte Nr. 6

1. Užava, Kr. Ventspils.
2. Sloka, Kr. Riga.
3. Sece, Kr. Jēkabpils.
4. Priekule, Kr. Liepāja.
5. Ceraukste, Kr. Bauska.
6. Ringuvēnai, Kr. Šiauliai.
7. Kalviškiai, Kr. Šiauliai.
8. Salamiestis, Kr. Panvežys.
9. Ezdaičiai, Kr. Kretingas.
10. Tautušiai, Kr. Raseiniai.
11. Bajohren, Kr. Memel.
12. Schlaszen, Kr. Memel.
13. Memel, Kr. Memel.
14. Adl. Götzhofen, Kr. Memel.
15. Bandhusen, Kr. Memel.
16. Schernen, Kr. Memel.
17. Laugallen, Kr. Tilsit.
18. Schillinnen, Kr. Tilsit.
19. Pillkoppen, Kr. Fischhausen.
20. Marscheiten, Kr. Fischhausen.
21. Palmnicken, Kr. Fischhausen.
22. Germau, Kr. Fischhausen.
23. Kirpehnen, Kr. Fischhausen.
24. Lītausdorf, Kr. Fischhausen.
25. Rauschen, Kr. Fischhausen.
26. Sassau, Kr. Fischhausen.
27. Rantau, Kr. Fischhausen.
28. Alknicken, Kr. Fischhausen.
29. Norttycken, Kr. Fischhausen.
30. Kapornsche Heide, Kr. Fischhausen.
31. Medenau, Kr. Fischhausen.
32. Wargen, Kr. Fischhausen.
33. Dunkershöfen, Kr. Königsberg.
34. Stigehnen, Kr. Königsberg.
35. Gr. Lindenau, Kr. Königsberg.
36. Popelken, Kr. Labiau.
37. Zeitfischken, Kr. Ragnit.
38. Tilsit, Kr. Tilsit.
39. Warnakallen, Kr. Pillkallen.
40. Gruneyken, Kr. Darkehmen.
41. Kraftshagen, Kr. Friedland.
42. Bischofstein, Kr. Rössel.
43. Rössel, Kr. Rössel.
44. Spiegels, Kr. Rastenburg.
45. Bischofsburg, Kr. Rössel.
46. Wolfsdorf, Kr. Heilsberg.
47. Przewanken, Kr. Angerburg.
48. Lipiensken, Kr. Lyck.
49. Nittken, Kr. Johannsburg.
50. Posseggen, Kr. Johannsburg.
51. Gorrey, Kr. Stuhm.
52. Mahlau, Kr. Stuhm.
53. Willenberg, Kr. Stuhm.
54. Theuernitz, Kr. Osterode.
55. Döhlau, Kr. Osterode.
56. Dembowitz, Kr. Neidenburg.
57. Praust-Langenu, Kr. Danziger Höhe.
58. Stangenwalde, Kr. Karthaus.
59. Gr. Trampken, Kr. Danziger Höhe.
60. Danziger Werder, Kr. Danz. Niederung.
61. Prüssau, Kr. Neustadt.
62. Sobienitz, Kr. Putzig.
63. Warschenko, Kr. Karthaus.
64. Czapeln, Kr. Danziger Höhe.
65. Stendsitz, Kr. Karthaus.
66. Lunau, Kr. Dirschau.
67. Limiewken, Kr. Dirschau.
68. Long, Kr. Konitz.
69. Neumühl, Kr. Tuchel.
70. Neuenburg, Kr. Schwetz.
71. Miedzno, Kr. Schwetz.
72. Ostrowitt, Kr. Schwetz.
73. Bliesen, Kr. Graudenz.
74. Klinzkau, Kr. Kulm.
75. Kulmsee, Kr. Thorn.
76. Scharnau, Kr. Thorn.
77. Seyde, Kr. Thorn.
78. Czernewitz, Kr. Thorn.
79. Rheinsberg, Kr. Briesen.
80. Montowo, Kr. Löbau.
81. Radosk, Kr. Strabburg.
82. Szydłówek, Kr. Mława.
83. Pawłowo, Kr. Mława.
84. Nowogródek, Kr. Nowogródek.
85. Minsk.

# Vorgeschichtliche Forschungen

Begründet von Max Ebert. In Verbindung mit G. Karo und H. Obermaier herausgegeben von Ernst Sprockhoff. Gr.-Okt.

1. Heft: HAUSURNEN. Von Friedrich Behn. Mit 39 Tafeln. VIII, 120 Seiten. 1924. RM 16.—
2. Heft: DIE WANDALEN IN NIEDERSCHLESILIEN. Von Kurt Tackenberg. Mit 32 Tafeln. IV, 133 Seiten. 1925. RM 16.—
3. Heft: DIE ÄLTERE BRONZEZEIT IN SCHLESILIEN. Von Bolko Freiherr von Richthofen. Mit 34 Tafeln und 3 Karten. VIII, 164 Seiten. 1926. RM 22.50
4. Heft: DIE KULTUREN DER JÜNGEREN STEINZEIT IN DER MARK BRANDENBURG. Von Dr. Ernst Sprockhoff. Mit 58 Tafeln. VIII, 183 Seiten. 1926. RM 36.—
5. Heft: DAS SCHWERT DER SKYTHEN UND SARMATEN IN SÜDRUSSLAND. Von Waldemar Ginters. Mit 43 Tafeln. VI, 94 Seiten. 1928. RM 22.—
6. Heft: DIE FRÜHGERMANISCHE KULTUR IN OSTDEUTSCHLAND UND POLEN. Von Dr. Ernst Petersen. Mit 36 Tafeln. X, 194 Seiten. 1929. RM 28.—
7. Heft: ZUR HANDELSGESCHICHTE DER GERMANISCHEN BRONZEZEIT. Von Ernst Sprockhoff. Mit 45 Tafeln. XII, 161 Seiten. 1930. RM 28.—
8. Heft: DIE STEIN-UND KUPFERZEIT SIEBENBÜRGENS. Von Hermann Schroller. Mit 55 Tafeln. VIII, 79 Seiten. 1933. RM 18.—
9. Heft: DIE ÄLTERE BRONZEZEIT IN DER MARK BRANDENBURG. Von Waldtraut Bohm. Mit 32 Tafeln und 6 Karten. Groß-Oktav. VIII, 143 Seiten. 1935. RM 18.—

*Mitglieder der Gesellschaft für vorgeschichtliche Forschung erhalten die Vorgeschichtlichen Forschungen zu einem Vorzugspreis.*

## Reallexikon der Vorgeschichte

Unter Mitwirkung zahlreicher Fachgelehrter herausgegeben von Max Ebert, weil. o. Professor an der Universität Berlin. 15 Bände in Lex.-Okt.-Format. Die Bände können auch einzeln bezogen werden.

*„Das Werk ist das Großartigste und Überraschendste, was je in der Wissenschaft der Vorgeschichte geleistet worden ist.“*

*Ipek, Jahrbuch für prähistorische und ethnographische Kunst.*

## Alteuropa. Kulturen — Rassen — Völker

Von Carl Schuchardt.

Dritte Auflage. Mit 43 Tafeln und 186 Textabbildungen. Groß-Oktav. XI, 355 Seiten. 1935. Geb. RM 7.20

*„... ist mit Recht vor allem in der neuen Auflage das wichtigste Buch für die heutige breitere Diskussion vorgeschichtlicher Fragen geworden...“* Deutsche Zukunft.

---

Walter de Gruyter & Co., Berlin W 35, Woyschstr. 13