

M I N D A U G A S B E R T A Š I U S

MARVELĖ.

EIN GRÄBERFELD MITTELLITAUENS

Vidurio Lietuvos aukštaičių II – XII a. kapinynas

I BAND

Marvelė. Ein Gräberfeld Mittellitauens

I BAND

Vidurio Lietuvos aukštaičių II – XII a. kapinynas

MONOGRAFIJA

Mindaugas Bertausius

Kauno technologijos universitetas
Humanitarinių mokslų fakultetas

Herausgegeben mit Unterstützung durch die Litauische Staatliche Stiftung für Wissenschaft und Studien, das Litauische Ministerium für Wissenschaft und Bildung sowie durch das Kulturamt der Kaunasser Stadtverwaltung.

Rezensenten und Redaktion:

Anna Bitner-Wróblewska

(Państwowe Muzeum Archeologiczne, Warszawa)

Volker Hilberg

(Archäologisches Landesmuseum Schloß Gottorf)

Korrekturen: *Sigita Stankevičienė*

Saulius Keturakis (litauische Version)

Buchgestaltung: *Skaidra Vaicekauskienė* (Text, Tafeln)

Artūras Šulcas (Tafeln)

Einband: *Ieva Verikaitė*

Zeichnungen: *Virginija Laužadienė, Verutė Trečiokienė und Autor*

Photos: *Audrius Astrauskas, Kastytis Laužadis und Autor*

Vertrieb: KTU, Filosofijos ir kultūrologijos katedra
(Lehrstuhl für Philosophie and Kulturwissenschaft), kat1003@ktu.lt
Gedimino 43, LT-44309 Kaunas, Litauen

Turiny - Inhaltsverzeichnis

[vadas	5
I. Einleitung	8
II. Katalog	15
1. Einführung	15
2. Pläne	17
3. Gräber (von K1 bis K 347)	21
4. Streufunde	91
III. Schlussfolgerungen	92
IV. Anhang	
<i>Rimantas Jankauskas</i> . Anthropologische Bestimmungen (Skeletal Inventory, Age, Sex and Pathologies of Marvelė sample)	95
V. Tafeln (I-CXCI)	103

Įvadas

*meinem kleinen Freund
mano mažajam draugui*

Marvelės kapinynas yra Kauno mieste, jis išsidėstęs kairiajame Nemuno krante, vakariniame miesto pakraštyje, Marvelėje. Dabar kapinyno teritorijoje pastatyti Kauno miesto mechaninio vandens valymo įrenginiai ir ruošiamasi statyti biologinio valymo įrenginius.

Pirmaisiais amžiais po Kristaus Nemuno-Neries-Dubysos santakos srityje pradeda formotis Vidurio (arba Centrinės) Lietuvos plokštinių kapinynų kultūra (Tautavičius 1977). Šios savitos kultūros kilmė iki šiol lieka neaiški. Dauguma šios kultūros paminklų išsidėstę panemuniais. Stebina ne tik gausus šios kultūros atstovų kapų skaičius, bet ir materialiniai čia gyvenusios bendruomenės pokyčiai, ką patvirtina to laikotarpio kapuose randamos gausios ir vertingos įkapės. Ypač svarbi medžiaga surinkta Marvelės kapinyno tyrimų metu. Kapinyno atradimo ir tyrimų eiga yra sudėtinga ir pamokanti.

Bene pirmą kartą Marvelėje surastos senienos aprašytos XIX a. viduryje. Remiantis Rusijos generalinio štabo karininkų surinktais duomenimis 1861 metais išleistame veikale „Medžiaga Rusijos geografijai ir statistikai. Kauno gubernija“ nurodomos archeologine vertę turinčios vietovės (Materialy 1861:716). Čia rašoma, kad „kairiame Nemuno krante, 2,5 varstų žemiau Kauno, šlaito raguvos pakraštyje yra krūmais apaugęs keturkampis apkasas panašus į nedidelį redutą. Galima spėti, kad tai kažkokio su religija susijusio paminklo liekanos, nes netoliese, prie taip vadinamos Marvelės raguvos, esančios ne toliau kaip varstas nuo miesto, 1853 ponas Polevskis surado pagoniškos ugniavietės pėdsakus, t.y. vietą, kur lietuviai degindavo mirusiųjų kūnus. Vieta išsiskiria storu itin juodos ir riebios žemės sluoksniu [...]. Po juodžemio sluoksniu randami smulkūs žmonių kaulų trupiniai, ypač daug dantų, o virš jo amžių bėgyje susidarė storas molingos dirvos sluoksnis padengtas velėna, kur auga trijų-keturių šimtmečių ažuolai sudarantys rytų pusėn atvirą pusmėnulį. Už kelių žingsnių nuo ugniavietės į Nemuną sruvena Marvelės upelis“.

Kiek vėliau, naudodamasis ta pačia informacija, Marvelės priemiestyje esantį kapinyną aprašė A.K.Kirkoras (Žyvoapisnaja 1882:175).

Žymiai vėliau garsus Lietuvos praeities tyrinėtojas P.Tarasenka dar kartą užsiminė apie vikingų laikų gyvenvietę Marvelėje (Tarasenka 1958). Paruošęs ir paskelbęs straipsnių ciklą apie artimiausių Kauno apylinkių archeologinį paveldą, jis aprašė potvynių griauamos gyvenvietės liekanas, intensyvų kultūrinį sluoksnį, kuriame randama grublėta ir apžiesta keramika, židinių bei geležies lydymo krosnelių liekanos.

Neabejotina, kad Marvelės kapinynas aptiktas ir pradėtas ardyti XX a. II pusėje, tai paaiškėjo archeologinių tyrimų metu. Kairiajame Nemuno krante tuo metu iškastas žvyro karjeras, greta plento į Šakius paklotas magistralinis dujotiekis, kapinyno teritorijoje paklota vandentiekio trasa. Deja informacija apie kokius nors archeologinius radinius nei muziejaus, nei kutūros paminklų apsaugos tarnybos nepasiekė. Galima manyti, kad keli atsitiktiniai radiniai pateko į muziejų šių darbų metu, paskelbti mokslinėje literatūroje nurodant netyrinėtą radimvietę (Kazakevičius 1988). Vytauto Didžiojo karo muziejuje jie apibūdinti, kaip 1982 metais iš Marvelės patekę radiniai: inv. 2328:1-4 (pora įmovinių ietigalių, peilis, kirvis). Labai tikėtina, kad jie atrasti Marvelės kapinyno teritorijoje.

1991 apsispręsta Kauno miesto valymo įrenginius statyti Nemuno slėnio kairiajame krante, prie buvusio Marvos dvaro, į rytus nuo nedidelio Marvos (ar Marvelės) piliakalnio. Didžiulė užstatyti planuojama teritorija, artima piliakalnio aplinka bei principinga naujos miesto kultūros paveldo inspekcijos nuostata lėmė reikalavimą atlikti archeologinius vietovės tyrimus. Tuometinio Kauno PRPI (Paminklų restauravimo ir projektavimo instituto) archeologas M.Bertašius atliko žvalgomojus tyrimus apie 18 ha statyboms skirtoje teritorijoje. Iš šešiasdešimties 4 kv.m dydžio perkasų trijose surasti griautiniai kapai (K 1- K 4), kurie preliminariai datuoti romėniškuoju laikotarpiu (Bertašius 1992).

Tolesnius tyrimų organizavimo darbus perėmė Vilniaus universiteto tuometinė Etnologijos katedra, o darbus tęsė ekspedicija vadovaujama archeologų A.Astrausko ir M.Bertašiaus. Tai truko 1991-1998 metų laikotarpyje. Vėliau tyrimus tęsė dr. M.Bertašiaus vadovaujama ekspedicija (administruojama VU Archeologijos katedros – 2000 – 2001, arba dirbusi savarankiškai – 1999, 2002 – 2003 metai).

Nors tyrimai dar nebaigti – juos tikimasi pratęsti ruošiantis biologinių vandens valymo įrenginių statybai – šiuo metu tai yra didžiausias Lietuvoje tyrinėtas kapinynas. Bendras ištirtas plotas siekia 22 300 m². Kapinynas nėra vientisas, kapai susitelkę keliose vietose (Pav. – Abb.2). Didžiausia yra centrinė kapinyno dalis (A), čia tyrinėti kapai datuojami nuo romėniškojo laikotarpio (II/III a.) iki vėlyvosios tautų kraustymosi laikotarpio fazės (VI-VII a.), atsiktiniai radiniai būdingi vikingų laikotarpiui. Tautų kraustymosi laikotarpyje kapinyno plotas išsiplečia ir imama laidoti rytinėje (D) bei vakarinėje (B) kapinyno dalyse. Čia gausiausi kapai iš vikingų laikotarpio (VIII-XII a.), šiose kapinyno dalyse tyrinėtos ir dvi žirgų kapų grupės. B kapinyno dalis yra visiškai atskira, apie 120 m nutolusi nuo pagrindinės kapinyno dalies. Tuo pačiu metu, tautų kraustymosi laikotarpyje, imama laidoti ir kitoje nuo pagrindinio masyvo nutolusioje kapinyno dalyje – (C), čia tyrinėti degintiniai kapai.

Kapinyno tyrimų istorija yra tam tikra prasme ir pamokanti. Šis stambus objektas buvo atrastas mieste – labai stipriai urbanizuotoje teritorijoje. Nežiūrint negausių užuominų aptinkamų dar XIX a. vidurio publikacijose, iki XX a. pabaigos jis liko nežinomas nei visuomenei, nei kultūros paveldą administruojančioms institucijoms. Žvalgomieji tyrimai, kurių metu buvo atrastas kapinynas, atskleidžia tokių darbų svarbą ir liudija kokia jautri yra visa (netgi tokia urbanizuota, kaip ši) aplinka, bet kokie statybų darbai gali labai greitai ženkliai pažeisti ar sunaikinti neįkainojamas kultūros vertybes.

Siekiant padaryti tyrimų rezultatus prieinamus mokslo visuomenei yra ruošiami šios publikacija. Moksliniam diskursui autorius pasirinko vokiečių kalbą. Eilė prižasčių lėmė šį pasirinkimą. Viena jų – tokio pobūdžio publikacijų leidybos tradicija. Didžiama tyrimų medžiagos Baltijos regione publikuojama šia kalba (Lenkijoje, Vokietijoje, didžioji

dalis Skandinavijos šalių kapinynų tyrimų medžiagos). Tyrimų ir publikavimo tradicija lėmė ir kitą priežastį – terminijos klausimą: būtent vokiečių kalba, kaip nei viena kita, pasižymi turtingu archeologijos terminų, apimančų Baltijos ir Vidurio Europos regionų kultūras, žodynu. Dar viena priežastis – kultūrinė erdvė (nors ir kaip tai mums, prisiminus mūsų istoriją nuo kryžiuočių užkariavimų laikų, skambėtų nesmagiai); istorijos įvykiai lėmė, kad gana daug materialiosios kultūros tradicijos aspektų tampriai siejasi su greta gyvenusių germanų genčių kultūra, daugeliu atvejų tos gentys buvo tarpininkais baltiškai kultūrai kontaktuojant su tolimesniais regionais. Kadangi publikacija paremta labai gausia iliustracine medžiaga, manau, ji taps prieinama skirtingų kalbų ir kultūrų atstovams. O toks ir yra jos tikslas – pristatyti Marvelės kapinyno tyrimų medžiagą kuo platesniam mokslininkų ratui. Siekiant publikaciją padaryti prieinamesnę Lietuvos skaitytojui lietuviško teksto variantas pateikiamas internete, KTU Filosofijos ir kultūrologijos katedros tinklalapyje (<http://www.filosofija.ktu.lt/>).

Tai archeologinio šaltinio publikacija – kapinyno tyrimų medžiaga. Per 13 metų laikotarpį sukaupta labai gausi ir įvairiapusiška tyrimų medžiaga. Tyrinėtų griautinių ir degintinių kapų skaičius viršija 1300, kapinyne tyrinėta keliolika grupinių kapų, tad palaidotų individų skaičius preliminariais skaičiavimais gali siekti iki pustrėčio tūkstančio (2500). Labai didelė žirgų kapų grupė – ištirti 243 žirgų kapai, kuriuose atrasta apie 295 individų palaikai. Tai labai gausi medžiaga apie gyvenseną, laidojimo papročius, materialinę kultūrą, taip pat antropologinę ir osteologinę medžiagą. Labai svarbu, kad dėl ilgo kapinyno egzistavimo laikotarpio galima tyrinėti papročių ir kultūros nepertraukiamą tęstinumą daugiau nei tūkstantmečio bėgyje. Šiuo metu tyrimų medžiaga sunkiai pasiekiami – MA Istorijos institute saugomas tyrimo ataskaitų egzempliorius, jame yra tiriamo objekto, kapų ir radinių aprašai, brėžiniai, piešiniai, nuotraukos; antropologinių ir osteologinių tyrimų ataskaitos saugomos ten kur ir atitinkama medžiaga VU Anatomijos katedroje bei LVA Anatomijos ir histologijos katedroje. Visi kapų radiniai saugomi Kauno Vytauto Didžiojo Karo muziejaus archeologijos skyriuje. Visa tai tyrinėtoji sunkiai pasiekiami, medžiagos panaudojimas labai

ribotas, ruošiant ataskaitas išivėlė gana daug klaidų. Juodraštinė medžiaga – papildomi negatyvai, kai kurių sudėtingų dirbinių rekonstrukciniai piešiniai *in situ*, pastabos – ruošiant ataskaitas liko nepanaudoti ir yra įtraukti į rankraščio tekstus ir iliustracijas. Ruošiant publikaciją siekta sutelkti visą informaciją vienoje vietoje ir padaryti ją prieinamą platesniam mokslininkų ratui. Taip pat, publikacijos tikslu yra tyrimų medžiagos susiteminimas bei tipologizavimas, taikant tarptautiniam diskursui įprastą kapų apibūdinimą ir radinių tipologiją.

Kadangi medžiagos apimtis yra labai didelė, numatoma, kad darbas susidės iš kelių tomų. Pirmieji tomai skirti katalogo medžiagos skelbimui, paskutinis (numatoma, kad jis pasirodys paskelbus visus katalogo tomus) visos tyrimų medžiagos apibendrinimui skelbiant atskirus teminius straipsnius. Katalogo publikavimas sąlygoja tam tikrus reikalavimus tokio pobūdžio leidiniui: skelbiama pilna ir išsami medžiaga apie kiekvieną kapą (padėtis kapinyne kitų kapų bei aplinkos atžvilgiu, aprašymas, piešinys, fotofiksacija, radinių aprašymas ir piešiniai, tipologija, antropologinių tyrimų duomenys; žirgų kapų atveju – osteologinių tyrimų duomenys), išsami medžiaga apie kapų tarpusavio išsidėstymą, medžiaga apie kapinyno teritorijoje vykusių apeigų reliktus.

Darbo struktūra. Kapų katalogas publikuojamas ta pačia tvarka, kaip vyko ir kasinėjimų darbai. Pirmasis tomas skirtas 1991-1992 metų tyrimų medžiagos paskelbimui, t.y. griautiniams ir degintiniams žmonių kapams nuo 1 iki 200 ir nuo 210 iki 347, bei 26 žirgo kapui. Kadangi 201-209 kapai yra visai kitoje kapinyno dalyje – D (Pav. – Abb.2), tarp žirgų kapų (Kž 1 – 109, 113, išskyrus Kž 26 – kuris yra tarp griautinių kapų pagrindinėje kapinyno dalyje A), jie bus skelbiami II-ame katalogo tome, kartu su kitais šioje dalyje tyrinėjtais kapais.

I-ą tomą sudaro įvadas ir publikuojamos medžiagos bendras apibūdinimas. Toliau pateikiamas atskirų kapų katalogas. Kataloge pateikiama informacija išdėstyta remiantis tokiais principais:

- kapų ir radinių aprašymas, antropologinė informacija, muziejuje saugomų radinių inventorinis numeris pateikiami eilės tvarka, pagal kapų numeraciją;
- griautiniai ir degintiniai žmonių kapai žymimi raide K (K1 – K347), žirgų kapai žymimi raide A (A26);

- prie kapo pateikiamas preliminarus apytikris kapo datavimas remiantis kapo radiniais;

- prie kapo numerio nurodoma koks tai kapas – griautinis, degintinis duobutėje, degintinis paskleidžiant palaikus, ar pan.; toliau nurodoma tyrimų ploto numeris ir kvadratai (kaip tai buvo atitinkamų metų tyrimų ataskaitoje); pvz: (Körpergrab) Q. 197/198 K/4-6, A/4-5;

- kadangi kapai kapinyne telkiasi tam tikromis grupėmis, buvo siekta pateikti kuo pilnesnę informaciją apie kapų tarpusavio išsidėstymą bei objektus tarp kapų, tam tikslui kapinyno teritorija padalinta į atskirus (jie yra skirtingų dydžių) planus, prie kiekvieno kapo nurodant plano nr. bei iliustraciją, kurioje yra šio kapo planai ir radinių piešiniai; pvz: Plan 7, Taf. XXIII;

- tad pateikiant iliustracinę medžiagą ji grupuojama pagal kapų telkinius ir nuoseklios numeracijos nesilaikoma;

- kadangi planuose su kapų telkiniais yra kapų planų brėžiniai, detalus griaučių planas prie radinių piešinių pateikiamas tik tuo atveju, jei toks planas teikia papildomų duomenų;

- po kapų aprašymo seka išsami antropologinė kapų informacija anglų kalba, kurią paruošė šių tyrimų autorius doc.dr. Rimantas Jankauskas.

Publikacijoje pateikiama išankstinė (preliminari) kapų chronologija. Ji taikyta tik tiems kapams, kurių įkapių rinkiniai leido tai padaryti.

Ruošiant publikaciją naudotasi kapinyno planų originalais ir radinių piešinių pateiktų tyrimų ataskaitose kopijomis. Tai lėmė atitinkamą darbo kokybę. Tačiau paruošti naujas kokybiškas radinių iliustracijas šiuo metu nebuvo galimybės. Šia dalyne (1991–1992 metų tyrimų medžiagos) publikacija siekta sudominti skaitytoją bei tikimasi pritraukti lėšų darbo tęsimui. Pirmame katalogo tome pateikiama tik labai nedidelė visos tyrimų medžiagos dalis.

Kiekvienas archeologijos objektas yra savitas, jo tyrimų medžiaga yra individuali ir nepalyginama. Marvelės priešistorinio kapinyno medžiaga leidžia pažvelgti į ilgą laiką egzistavusios bendruomenės kultūrą, elgesio formas, socialines praktikas. Tyrimo objektu tampa žmogus, kuris gyvena, kuria ir dirba apibrėžtoje kultūrinėje erdvėje.

I. Einleitung

Seit dem 2. Jh.n.Chr. ist die Umgebung von Kaunas durch eine besondere Gruppe von archäologischen Denkmälern geprägt, die deutlich individuelle Eigenschaften zeigen. Sie wird als Kultur der Flachgräberfelder Zentral- oder Mittellitauens bezeichnet. Die Analyse der Verbrennungsbräuche sowie der Formen der Brandgräber Mittellitauens sind die Hauptkriterien zur Feststellung ethnischer Beziehungen.

Die Gräberfelder Mittellitauens sind von 1938 bis 1941 ganz aktiv erforscht worden (die Gräberfelder Veršvai, Graužiai, Sargėnai, Ruseiniai, Pakapiai). Leider sind damals keine Publikationen über diese Forschungen erschienen. Im Laufe des Weltkrieges sind ein Teil des Materials, u.a. die Forschungsabrisse und Lagepläne der Gräberfelder sowie Gräber verschwunden. Nach dem Krieg wurden noch einige Gräberfelder – Seredžius, Mikytai, Kejėnai, Reste von Kriemala – ausgegraben. Das Material wurde durch Ausgrabungen der großen Gräberfelder Pakalniškiai und Nendriniai ergänzt. Zu erwähnen ist, dass die meisten dieser Ausgrabungen nur eine Nothilfe darstellen, da die Gräberfelder zum Teil schon zerstört waren. Später wurden Ausgrabungen auf den Gräberfeldern von Pavilkijys, Masteikiai, Tulpiakiemis, Pernarava durchgeführt. Viele Daten hat das Gräberfeld von Marvelė in Kaunas ergeben, dessen Ausgrabungen im Jahr 1991 begannen. Im Zeitraum 1991-1998 wurden unter Führung von A.Astrauskas und M.Bertašius Ausgrabungen auf dem Gräberfeld unternommen, in den Jahren 1999-2003 – unter Führung des Verfassers. Während neuer Ausgrabungen wurde in Marvelė eins der merkwürdigsten und größten Gräberfelder der Kultur Mittellitauens untersucht. Gegenwärtig (1991-2003) sind etwa 900 Körpergräber ausgegraben, die zumeist in die römische Kaiserzeit (2. bis 4. Jh.) gehören; daneben sind 420 Brandbestattungen ausgegraben, die in die Völkerwanderungszeit und Wikingerzeit (5. bis 12. Jh.) gehören. Zusätzlich wurden 10 Gruppengräber in großen Gruben und zahlreiche Brandschichtgräber auf der Oberfläche des Gräberfeldes

erforscht, die in die Wikingerzeit gehören. Mit mehr als 1300 Bestattungen, die vom Ende des 2. Jhs. bis zum Anfang des 12. Jhs. reichen, geben diese Ausgrabungen ein ausführliches Material, um die Entstehung baltischer Stämme nachvollziehen zu können. Damit haben wir eine Möglichkeit, Traditionen, Bräuche, materielle Kultur und ihre Veränderung in einer Gemeinde, die hier lebte, zu charakterisieren. Die Zahl der Bestattungen von Marvelė steigt auf etwa 2500, wenn wir die Bestattungen in Gruppengräbern hinzunehmen. Im Verlauf des ganzen Jahrtausends kann in Marvelė der Prozess der Bevölkerungsentwicklung beobachtet werden – die Menschen waren sesshaft.

In der Wikingerzeit wird das Territorium Mittellitauens durch zahlreiche Pferdegräber charakterisiert. Die Pferdegrabsitte lässt sich schon in der Völkerwanderungszeit erkennen. Besonders zahlreiche Pferdegräber sind für die mittellitauischen Gräberfelder des 8. bis 11. Jhs. bezeugt. Die größten Nekropolen mit Pferdegräbern sind in der Umgebung von Kaunas bekannt (Bertašius, Daugnora 2002). Werden die absoluten Zahlen berücksichtigt, so handelt es sich dabei um die Gräberfelder Marvelė mit ca. 295 Tieren (in 243 Pferdegräbern, Ausgrabungen im Zeitraum 1991-2003), sowie Veršvai mit 223 (Ausgrabungen in den Jahren 1939-1940), Pakalniškiai mit 236 (Ausgrabungen 1963-1966, 1971-1974), Graužiai mit 151 Tieren (Ausgrabungen 1938). Im allgemeinen sind die Pferdegräber ohne erkennbaren Zusammenhang mit menschlichen Bestattungen in gesonderten Gräberfeldteilen zu finden. Bei der Bearbeitung des Gräberfeldes in Marvelė wurden verschiedene Erscheinungsformen der Pferdegräber festgestellt. Aufgrund der osteologischen und archäologischen Angaben sind drei Typen von Bestattungen zu unterscheiden. Diese Typen zeugen davon, dass es verschiedene Arten von Pferdebestattungen (oder Pferdeopfern) gab. Gewöhnlich wurde das ganze Pferd (mit ganzem Körper) in einer Grube bestattet (Typ A). Bisweilen traf man nur Schädel oder Schädel mit Vorderbeinen im

Grab an (Grabtyp B), sowie zerstückelte Pferdekadaver (Grabtyp C). Gräber des A-Typs sind von den Gräberfeldern Litauens sowie Preussenland und aus dem frühmittelalterlichen Europa weithin bekannt. Dabei wurde das Pferd in einer kleinen Grube, die eine Länge von 1,05 m bis 1,70 m und eine Breite von 0,43 m bis 0,80 m aufwies, auf dem Bauch mit angezogenen Beinen eingeeengt niedergelegt. Es wurde festgestellt, dass die Pferde häufig mit höher liegendem Hinterteil begraben wurden. So konnte man mit Hilfe des Zaumzeugs das in der Grube noch lebende Tier hinlegen. Anders lassen sich die eng an den Körper gepressten Extremitäten nicht erklären (Bertašius 2002). Die zweite Gruppe (Typ B) wird durch Gräber mit Pferdeknöcheln in einer bestimmten Auswahl charakterisiert: Schädel (B1), Schädel sowie Bein- und Fußknöchel (B2) oder Körper ohne Schädel (B3) (Bertašius 2002:234). Diese Pferdegräber sind eindeutig für die Wikingerzeit (vom 8. bis 11. Jh.) auf den Gräberfeldern Mittellitauens bezeugt. Am häufigsten wurden nur gesonderte Schädel sowie Schädel und Vorderbeinknochen von Pferden vergraben. Die Pferdeopfer werden vom 6. bis 11. Jh. ausgeführt, kommen aber nur sporadisch in Mittel-, Nord- und Osteuropa vor.

Herkunft dieser eigenartigen mittellitauischen Kulturgruppe bleibt bis heute unklar. Auf einem verhältnismäßig kleinen Territorium befindet sich eine sehr große Konzentration von Gräberfeldern. Klare und ständige Züge dieser Kulturgruppe formieren sich in der römischen Kaiserzeit (Phase B). Es liegt in einer besonders günstigen geographischen Lage am Zusammenfluss von Memel (Nemunas) und Neris. In nicht großer Entfernung münden auch Nevėžis und Dubysa in die Memel (Nemunas) ein. Die großen Wasserstraßen Litauens kommen hier also auf engem Raum zusammen (Abb.1).

In der Völkerwanderungszeit wurden die mittellitauischen Körpergräber allgemein durch urnenlose Brandgräber in freier Erde ersetzt. In der späteren Völkerwanderungszeit beginnt man Pferde zu opfern. Obwohl einige neue Gräberfelder entstehen, existieren die größten mittellitauischen Gräberfelder bereits seit der römischen Kaiserzeit. Man sieht hier eine Fortsetzung des älteren Bestattungsbrauches (Körpergräber: Phase D-E), aber es erscheinen allmählich auch neue Brandbestattungs-

bräuche (seit Phase C2, D – Marvelė, seit Phase D/E – Veršvai, Eiguliai, Pakalniškiai, Pernarava). Seit der späteren Völkerwanderungszeit herrscht allgemein der Brandgräberbrauch bei den Bewohnern Mittellitauens. Durch die Bearbeitung des Gräberfeldes in Marvelė wurden mehrere Brandgräbertypen festgestellt. Gräber mit Branderde sind selten, häufig treten Knochenhäufchen ohne Brandasche auf. In Marvelė finden sich die einzelnen Brandgräber neben Körperbestattungen an mehreren Stellen auf dem Gräberfeld. Wenig später werden zuweilen Brandgräber auch in flachen Hügeln gefunden (Astrauskas 1995). Für die 1. Phase der Brandbestattung sind reiche Grabausstattungen nicht charakteristisch. Körperbestattungen sind in dieser Zeit am reichsten ausgestattet. Nur aus der späteren Völkerwanderungszeit (6. bis 7. Jh.) kennen wir reiche Brandbestattungen.

Im Laufe der Zeit finden aber Veränderungen statt. Die neue Tradition, die am Übergang vom 7. ins 8. Jh. entstanden ist, ist kennzeichnend für diese Veränderungen – in Mittellitauen kommen die Brandschichtgräber auf (s.u.). Es ist bemerkenswert, dass Brandschichtgräber einen quantitativ bedeutenden Anteil bei Brandgräbern auf den Gräberfeldern im Gebiet um Kaunas bilden. Sie bleiben in anderen Stammesgebieten Litauens fast unbekannt. Dabei muss erwähnt werden, dass dieser Brandgräbertyp im Samland weit bekannt ist (Hollack 1908). Dieser Ritus ist vorherrschend in der Wikingerzeit.

Brandschichtgräber wurden auf dem gesonderten Teil des Gräberfeldes entdeckt. Am Anfang wurden reine Brandknochen auf der Oberfläche zerstreut, Brandschichtgräber aus späterer Zeit sind häufig mit Brandasche und Brandkohle belegt. Man muss diese Brandschichtgräber auch mit den Gräbern vergleichen, die eine oberflächliche Brandschicht aufweisen. In gewisser Zeit im Laufe einiger Jahrhunderte entsteht auf der Oberfläche allmählich eine Schicht, die aus dunkler kohlehaltiger Erde mit verbrannten Knochen, aus Fragmenten der Beigaben sowie Bruchstücken von Keramik besteht. Solche Brandschichten wurden für einige Gräberfelder Mittellitauens (z.B. Marvelė, Veršvai, Pakalniškiai, Sargėnai) belegt (Bertašius 2002). Den Boden der Gräberfelder bildet eine einzige, von Kohle und

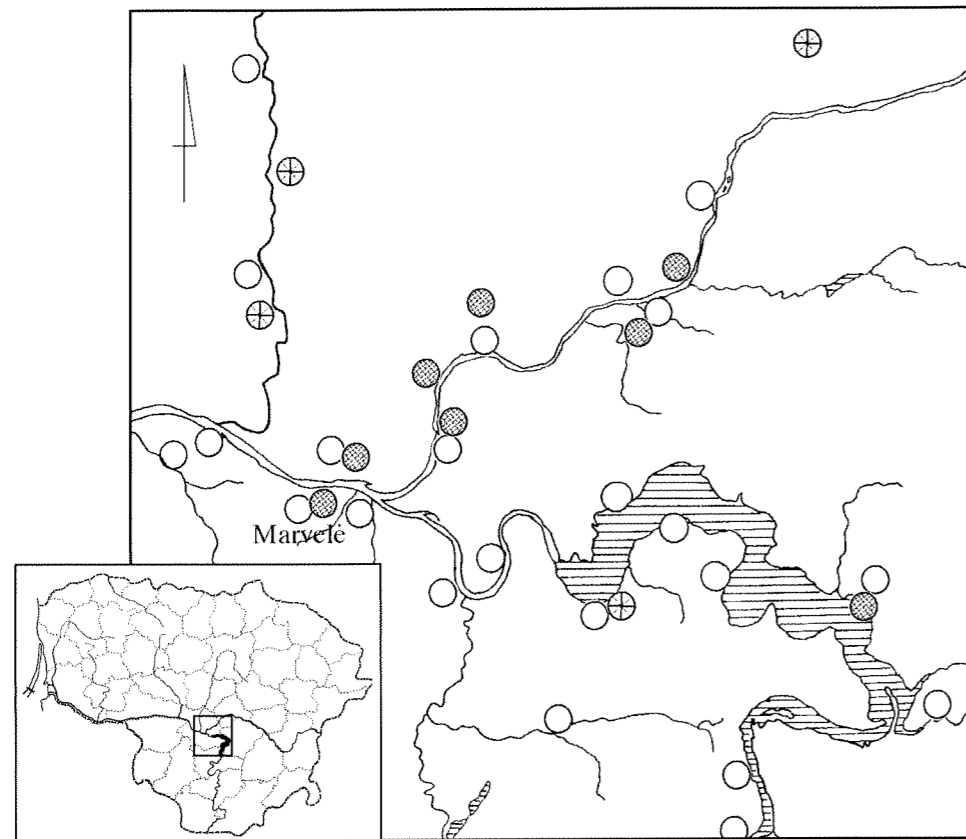


Abb. 1. Ortslage des Gräberfeldes von Marvelė in Mittellitauen (hohle Kreise – befestigte Burgberge; gestrichelte Kreise – Flachgräberfelder Mittellitauens; Sternchen – einzelne Fundorte mit Zügen des mittellitauischen Bestattungsbrauches).

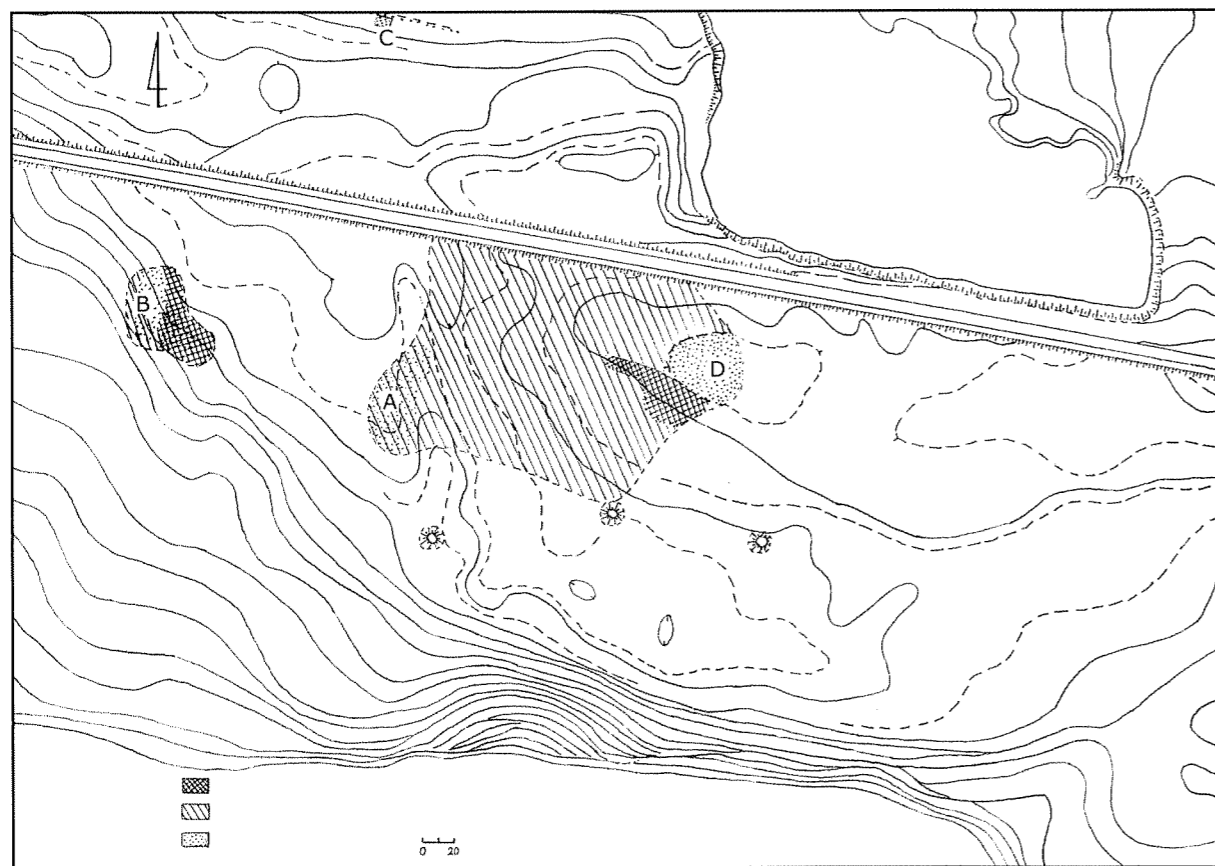


Abb. 2. Die Lokalisation der Fundstellen des Gräberfeldes von Marvelė (A, B, C, D), Grundriss des Gräberfeldes: 1 – Pferdegräber, 2 – Körpergräber, 3 – Brandgräber.

Brand tiefgeschwärzte Masse, die sich schon durch ihre Färbung äußerlich von dem sie umgebenden Boden unterscheidet; auch sind die verbrannten Knochen zerstreut oder der Boden bestand nur aus einer riesigen Aschenschicht mit verbrannten Menschenknochen und Urnenscherben, Waffen und Schmuckstücken (Hollack 1908).

In Mittellitauen wurden auch Gruppengräber eines anderen Typs entdeckt: Reste der Brandbestattungen wurden in große Gruben geschüttet. Die Gruben sind gewöhnlich von unregelmäßiger Form. Die Gruppengräber in Gruben wurden auf einem großen Teil mittellitauischer Gräberfelder belegt.

Das Gräberfeld Marvelė befindet sich im westlichen Teil der Stadt Kaunas an der Landstrasse von Kaunas nach Šakiai (Abb.2). Es liegt im Tal des Flusses Nemunas (Memel). Die Fundstelle wurde 1991 während der Ausgrabungen unter Führung des Verfassers (Archäologen des Instituts für Denkmalpflege in Kaunas) entdeckt. Im Frühling 1991 hat man auf dem Ort, wo eine Wasserreinigungsanlage errichtet werden musste, archäologische Forschungen durchgeführt. Die Ergebnisse waren bedeutend, die ersten Gräber 1-4 wurden lokalisiert. Sodann hat man beschlossen, genaue Untersuchungen des Gräberfeldes zu unternehmen. Später (1991-1998) wurde die Forschungsarbeit unter Führung der Archäologen A.Astrauskas und M.Bertašius (Lehrstuhl für Archäologie der Vilniusser Universität) durchgeführt.

Die Ergebnisse waren von großer Bedeutung für die Forschungen der Besiedlungs- und Kulturveränderungen im mittellitauischen Gebiet in der Zeit n. Chr. Das Areal, das durch die Ausgrabungen im Zeitraum 1991-2003 systematisch untersucht worden war, umfasst 22 300 m². Die Fläche des Gräberfeldes könnte insgesamt ca. 30 000 m² umfassen. Das Gräberfeld von Marvelė besteht aus drei Fundstellen, die nicht weit voneinander entfernt sind (Abb. 2).

Wegen der günstig abzubauenden Kiesschichten wurde Mitte des 20. Jhs. neben dem Gräberfeld eine Kiesgrube eingerichtet. Es ist nicht klar, ob dadurch einige Gräber im nordöstlichen Teil des Gräberfeldes zerstört wurden. Der nördliche Teil des Gräberfeldes war für Ausgrabungen unzugänglich, da hier die Landstraße sowie Gasleitung angelegt sind

(Abb. 2). Zweifellos wurde das Gräberfeld dadurch zum Teil zerstört, aber es bleibt unbekannt, wie groß der Teil ist.

Die Lokalisation der Fundstellen des Gräberfeldes stellt sich folgendermassen dar (Abb. 2): Der größte Südostteil des Friedhofs mit Gräbern von der römischen Kaiserzeit bis zur Wikingerzeit (Körper-, Brand- und Pferdegräber) grenzte an die Landstraße und Gasleitung (A, D). Die Gräber von der Völkerwanderungszeit bis zur Wikingerzeit (einige Körpergräber, sowie Brand- und Pferdegräber) im Südwestteil waren 120 m vom Zentralteil des Friedhofs entfernt (B). Eine Gruppe der Brandgräber von der Völkerwanderungszeit an der Nordgrenze des Friedhofs war 130 m vom Zentralteil des Friedhofs entfernt (C).

Das Gebiet, in dem das Gräberfeld mit Körper- und Brandgräbern lag, zeichnete sich durch eine relativ ebene Oberfläche aus, die mit Rasen bedeckt war. Es liegt am linken Ufer des Flusses auf der alluvialen Anschwemmung im Flusstal.

Durch die Bearbeitung des neu entdeckten Gräberfeldes von Marvelė wurde zahlreiches Material gefunden, das die große Bedeutung für die kulturellen und wirtschaftlichen Beziehungen in der Ostseeregion erkennen lässt. Die Entdeckung des Gräberfeldes in Marvelė lieferte das umfangreichste Quellenmaterial in Litauen. Dadurch hatte sie zu Folgendem beigetragen:

- zur Bestätigung kultureller Änderungen, die um die Wende der frühen und späten römischen Kaiserzeit in Mittellitauen stattgefunden haben;
- zur Bestätigung kultureller Änderungen, die um die Wende der römischen Kaiserzeit und der Völkerwanderungszeit stattgefunden haben;
- zur Darlegung kultureller und gesellschaftlicher Änderungen, die um die Wende der Völkerwanderungszeit und der Wikingerzeit stattgefunden haben;
- zur Geschichte gesellschaftlicher Strukturen, die durch das ganze Jahrtausend verschiedene Formen erworben haben;
- zum Entwicklungsgang der Kriegergefolgschaft und Staatsgründung, sowie zur Geschichte des multiethnischen Handelszentrums;
- zur Bezeichnung der neuen kulturellen Formen als Mittellitauische Kultur.

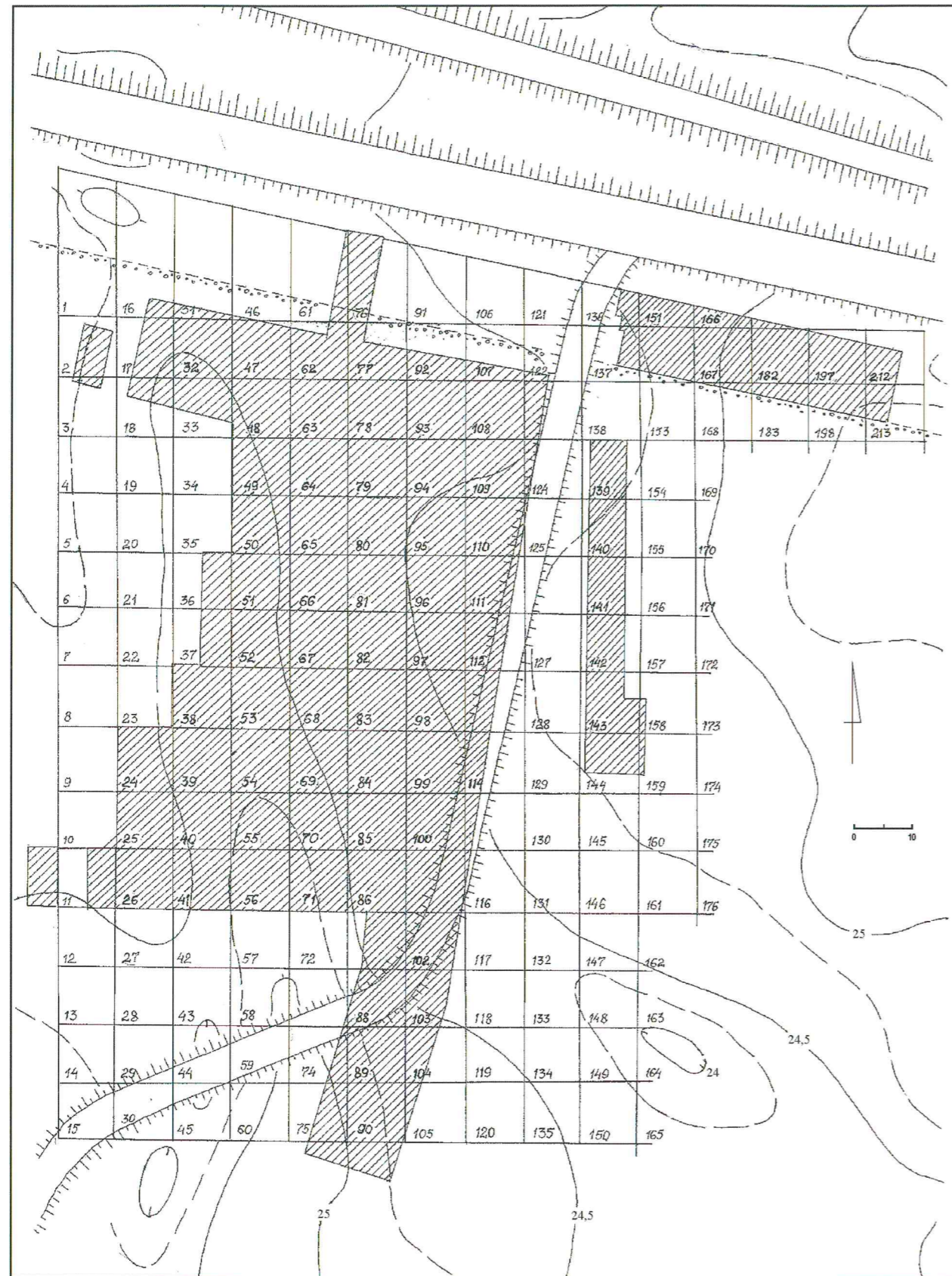


Abb. 3. Gesamtplan der Fundstelle A: Vermessungsplan mit Messungsnetz – Grabungsquadraten (1-15, 16-30, ...), in diesem Band beschriebene Grabungsquadraten sind gestrichelt.

Vor diesem Hintergrund hat das Gräberfeld in Marvelė einen besonderen Wert. Man kann behaupten, dass aus der Gruppe der bisher bekannten mittellitauischen Gräberfelder, die in der römischen Kaiserzeit belegt wurden, das Gräberfeld von Marvelė das Kulturbild jener Zeit bis zur Wikingerzeit am deutlichsten repräsentiert. Die Fundstelle gehört zugleich den wenigen beinahe völlig untersuchten Gräberfeldern an.

Alle Objekte in Marvelė waren verhältnismäßig gut erhalten. Während der Ausgrabungen bestand das ganze Areal des Gräberfeldes aus Wiesen. Die archäologischen Objekte waren meistens in den grauen oder hellgelben Sand eingetieft, nur stellenweise trat man auf lehmige angeschwommene Schichten. Darauf lagerte eine graubraune Humusschicht mit einer Dicke von 0,3 bis 0,5 m. Auf dem Gräberfeld wurden oft Feuerstellen angelegt, wie verschiedene Verfüllungen beweisen.

Bis jetzt war das Material nur teilweise bekannt, obwohl die Grabungsergebnisse aus dem Gräberfeld mehrmals publiziert wurden, sei es als Vorberichte (Astrauskas, Bertašius 1992; Astrauskas 1994a, 1996a, 1998; Bertašius 1992, 1994a, 1996a, 1998a, 2000a, 2002a, 2002b), Fundberichte (Astrauskas, Gleiznienė, Šimėnas 1999; Bertašius 2005a; Budvydas 2002; Šimėnas 1995; Sidrys 1994; Daugnora 1994; Michelbertas 1995, 2000; Kazakevičius 1996) und Arbeiten von allgemeinem Charakter (Astrauskas 1994b, 1995, 1996b; Bertašius 1994b, 1995, 1996b, 1998b, 2000b, 2001, 2002c, 2005b). Separat sind die Ergebnisse der anthropologischen (Jankauskas 1998; Jankauskas, Barkus 1994) und osteologischen Untersuchungen von Pferdegräbern veröffentlicht worden (Bertašius, Daugnora 1997, 2001; Daugnora 1994).

Ziel der vorliegenden Veröffentlichung ist die Zuverfügungstellung eines kompletten Quellenmaterials, das aus dem Gräberfeld in Marvelė zusammengebracht worden ist. Diese Veröffentlichung wurde mit Subvention der Litauischen Staatlichen Stiftung für Wissenschaft und Studien (Lietuvos Valstybinis mokslo ir studijų fondas) vorbereitet. Herausgegeben mit Unterstützung durch das Litauische Ministerium für Wissenschaft und Bildung sowie das Kulturamt der Kaunasser Stadtverwaltung. Es ist der erste Band von der geplanten Se-

rie „Marvelė. Ein Gräberfeld Mittellitauens“. Der Tradition gemäß entspricht der Katalog einigen Kriterien, wo als Grundprinzip vollständige Illustration der Quellenmaterialien gilt. Deshalb wurde die Aufmerksamkeit auf die möglichst vollständige Illustration der Gräber und Funde gelenkt, unter Anwendung der verkürzten Beschreibung in einem Teil des Katalogs und möglichst informativer Abrisse der Gräber.

Die Felddokumentation, d.h. Grabzeichnungen, Gesamtpläne, Fotos und Fundzeichnungen mit Beschreibung, befindet sich im Archiv des Instituts für Geschichte in Vilnius, Abteilung für Archäologie (Litauische Akademie der Wissenschaften; Lietuvos mokslų akademija, Istorijos institutas). Die Funde aus dem Gräberfeld werden im Kriegsmuseum Vytautas des Großen in Kaunas, Abteilung für Archäologie, aufbewahrt (Kauno Vytauto Didžiojo karo muziejus, Archeologijos skyrius).

Die anthropologische Expertise wurde von Dr. Rimantas Jankauskas aus dem Lehrstuhl für Anatomie, Anthropologie und Histologie der Vilniusser Universität durchgeführt (Anhang). Die osteologischen Untersuchungen wurden von Dr. Linas Daugnora aus dem Lehrstuhl für Anatomie und Histologie der Litauischen Veterinärmedizinischen Akademie in Kaunas durchgeführt (Pferdegrab 26).

Das Gräberfeld von Marvelė ist eines der größten erforschten Gräberfelder Litauens. Die vorliegende Publikation liefert nur einen kleinen Teil des archäologischen Materials, das durch Ausgrabungsarbeiten im Zeitraum 1991-2003 gewonnen wurde. Die Grabungsergebnisse repräsentieren Kulturveränderungen im komplizierten Übergang von der römischen Kaiserzeit bis zur Wikingerzeit. In der Zukunft muss noch eine große Arbeit geleistet werden, um das Material völlig zu publizieren.

Da es unmöglich war das ganze Material auf einmal zu publizieren, beschloss man nach Ausgrabungsjahren diese Publikation vorzubereiten. Der erste Band umfasst die Gräber der Ausgrabungsjahre 1991 und 1992; die Gräber konzentrieren sich im größten südöstlichen Teil des Friedhofs (A). Die Gräber von K 201 bis 209 und Pferdegräber von A1 bis A25, die sich im Südwestteil des Friedhofs (B) befinden, werden mit den Gräbern des Ausgrabungsjahrs 1993 publiziert.

Im letzten Band plant man analytische Untersuchungen zu publizieren, die die Datierung des Objekts und die Formen der Bestattungssitte sowie allgemeine Charakteristik der Artefaktgruppen und metallographische Untersuchungen sowie Untersuchungen der Textilien, Keramik u.a. umfassen.

Im ersten Band ist die vorläufige Datierung der Gräber angegeben. Es war unmöglich eine genaue Datierung vorzunehmen. Die relative Datierung wurde auf Grund der typologischen Formen, die in der Fachliteratur besprochen sind, belegt. Nur für einen Teil der Gräber ist die Komplexität des Grabinventars kennzeichnend, die Merheit der Gräber weist dagegen einzelne, chronologisch unbedeutende Funde auf oder das Inventar fehlt ganz. Aus diesem Grund stellt die relative nur ein vorläufiges Ergebnis dar. Einige Gräber wurden auf Grund der charakteristischen Merkmale der Grabeinrichtungen vorläufig datiert: nämlich sind für die Gräber der Periode B2 – B2/C1 mehrere Steine auf der Grubensohle kennzeichnend, inzwischen schwindet die Tradition in den Perioden C1 – C2 (Michelbertas 1986). Außerdem wurde die Zwischenstellung der Gräber als zusätzliches Kennzeichen für vorläufige Datierung miteinbezogen.

Dieser Publikation liegt das von Tischler (1880), Eggers (1951), Godłowski (1974), Michelbertas (1986) und Nowakowski (1996) erarbeitete Schema der relativen Chronologie der römischen Kaiserzeit zugrunde. Außerdem liegt es von Okulicz-Kozaryn (1973), Tautavičius (1996), Bitner-Wróblewska (2001), Kowalski (1991, 2000), erarbeitete Schema für Völkerwanderungszeit zugrunde.

In der Publikation werden einige Fundgruppen typologisch bezeichnet. Grundprinzip der Klassifizierung ist regionale Typologie für bestimmte Fundgruppen. Die Funde werden folgendermaßen typologisch bezeichnet: Fibelformen der römischen Kaiserzeit nach Almgren (1923) – A; Nadeln der römischen Kaiserzeit nach B.Beckmann (1969) – B-; Fingerringe nach Ch.Beckmann (1969) – B; Lanzen spitzen nach Kazakevičius (1988) und nach Nørgård-Jørgensen (1999); Perlen nach Tempel-

mann-Maczyńska (1985); Halsringe mit Kegelen oder löffelartigem (bootartigem) Verschluss nach Michelbertas (1986) – MM; Zaumzeugfunde nach Ørnsnes (1993) – MØ. Bei Scherben von Tongefäßen werden ihre Oberfläche und Magerung kurz erwähnt.

Sonstige Gegenstände werden nicht klassifiziert. Muss man bemerken, dass keine Typologie ganze Fundsammlung auswerten kann. Jede neue Ausgrabungsarbeit deckt neue Fundtypen auf. Demnach werden solche Funde manchmal als typologisch nahe bezeichnet: etwa; oder sie werden nur der Gruppentypologie zugeordnet. Manchmal passt der Gegenstand jedoch in den Rahmen einer bestimmten Typologie überhaupt nicht.

Bei der Vorbereitung der vorliegenden Publikation stellten sich einige Probleme heraus. Da ein Teil der authentischen Zeichnungen verschwand, sollte man die Kopien benutzen und es war unmöglich, eine hervorragende Qualität zu erreichen. Mit dieser partiellen Publikation strebt man das Material zu veröffentlichen und dadurch wissenschaftliches Interesse zu wecken.

An den Grabungsarbeiten nahmen zu verschiedenen Zeiten mehrere Studenten der Geschichte der Vilniusser Universität und der Kaunasser Vytautas-Magnus-Universität sowie Studenten der Litauischen Landwirtschaftlichen Universität und des J.Vienožinskis Kunstkollegs in Kaunas, auch Schüler des Jesuiten-Gymnasiums in Kaunas teil.

Mein herzliches Dankeswort gilt dem Kollegen Dr. Audrius Astrauskas. Durch jahrelange Mitarbeit sammelte ich viel Erfahrung. Besonders dankbar bin ich Dr. Anna Bitner-Wróblewska für ihre Hilfe, die sie mir in verschiedenen Arbeitsphasen leistete. Für die deutsche Fassung bedanke ich mich herzlich bei Dr. Volker Hilberg. Für ihre Hilfe bin ich auch meinen Kollegen Prof.Dr.habil. Vladas Žulkus, Prof. Dr.habil. Jerzy Okulicz-Kozaryn, Kristina Rickevičiūtė, Kęstutis Šeškevičius, Dr. Hauke Jöns und vielen anderen dankbar.

Das Buch widme ich meinem kleinen Freund, der lange Tage neben mir verbrachte.

II. Katalog

1. Einführung

Der erste Band des Katalogs umfasst die Gräber (Körper- und Brandgräber) von K1 bis K347 und das Pferdegrab A26 sowie die Objekte, die auf der Oberfläche des Gräberfeldes, Fundstelle A, lokalisiert wurden. Im Bereich dieser Nummerierung sind Objekte aus verschiedenen Epochen. Einige Gräber sind doppelt nummeriert, z.B. K 34 und 34A, K 94 A-B. Eine solche Nummerierung hat man den Gräbern gegeben, wenn es sich während der Grabung erwiesen hat, dass die Grabgrube zwei Bestattungen enthielt. Die aufeinanderfolgenden Nummern im Katalog haben alle erforschten Gräber, einschließlich der zerstörten oder beschädigten Gräber.

Vor den Ausgrabungen in Marvelė wurden der Vermessungsplan und das Messungsnetz in Form von 10x10 m Quadraten für die Fundstellen A-D und separat für die Fundstellen B sowie C angelegt. Die vermutete Oberfläche des Objekts wurde in Zonen mit einer Breite von 10 m und mit NS-Orientierung aufgeteilt, die sich aus Abschnitten von je 10 m Länge zusammensetzten, jede Zone bestand aus 15 Quadraten (Abb. 3, die Ziffern entsprechen der Nummerierung der Ausgrabungsquadraten). Die archäologischen Quadraten, von denen jeder 100 m² umfasste, wurden mit arabischen Ziffern von 24 bis 26, 47-56, 62-71, 77-90, 92-105, 107-115, usw. nummeriert; inzwischen wurden die Quadraten (Abschnitte) auf der westlichen Fundstelle des Gräberfeldes (Fundstelle B; mit Pferdegräbern) mit lateinischen Ziffern von I bis XXXVI gekennzeichnet und einige zusätzliche Abschnitte von IA bis VIA und XIA gekennzeichnet. Auf dem Gesamtplan des Gräberfeldes mit angebrachtem Maßnetz in Form von Quadraten (10 x 10 m) hat man alle Gräber und Objekte lokalisiert. Die Brandgräber wurden mit gestrichenen Kreisen, die Körpergräber mit Ovalen (--●), das Pferdegrab mit einem Oval (X●) und die Gruben mit großen unregelmäßigen Kreisen bezeichnet (Abb. 4; s. die Einlage).

Die Flachgräber wurden mit arabischen Ziffern von 1 bis 348 nummeriert, nach der Reihenfolge ihrer Freilegung, und der Buchstabe K wurde hinzugefügt (K 123); die Pferdegräber wurden dagegen mit arabischen Ziffern und dem Buchstaben A gekennzeichnet (A 123).

Während der Ausgrabungsarbeiten fand die Lokalisierung der freigelegten Objekte und Fundstellen in Bezug auf die Achsen der Quadraten (Ausgrabungspartellen) statt. Die Lokalisation der Gräber wurde auf dem Gesamtplan des Gräberfeldes mit dem angebrachten Messungsnetz in Form von Quadraten (10x10 m) gekennzeichnet. Jeder Quadrat wurde mit eigenem Messungsnetz versehen: in N-S Richtung mit den Buchstaben A-K je 1 m, in O-W Richtung mit den Ziffern 1-10 je 1 m.

Objekte aus unterschiedlichen Epochen (der römischen Kaiserzeit, der Völkerwanderungszeit und der Wikingerzeit) wurden auf dem Gesamtplan sowie auf den detaillierten Plänen der gesonderten Bestandteile gekennzeichnet. Detaillierte Pläne sind für jede Gräbergruppe angeführt. Illustrationsmaterial folgt gemäß jedem detaillierten Plan: alle in einem Plan gekennzeichneten Gräber sind nacheinander bebildert. Die genaue Periodisierung wird im letzten Band ausgelegt.

Die Beschreibung jedes Grabes beginnt mit der Grabnummer, Lokalisation (es folgen die Bezeichnung des Quadraten und Angaben von Messungsnetz des Quadraten sowie detaillierten Planes, in dem das Grab entdeckt wurde); weitere Beschreibung enthält Angaben über die Grabform und Konstruktion des Grabes sowie anthropologische Bestimmung. Danach folgen Angaben zum Grabinventar mit der Katalognummer des Kriegsmuseums Vytautas des Großen und annähernde Datierung des Grabes (die Datierung des Grabes wird in den Fällen angegeben, in denen sie durch datierbare Beigaben begründet ist; manchmal wurden die Gräber auf Grund der charakteristischen Merkmale der Grabeinrichtungen vorläufig datiert). Den Grabkatalog ergänzt das Fundmaterial aus den Erdschichten über

den Bestattungen. Zum Schluss folgen der Anhang mit anthropologischen Untersuchungsergebnissen.

Die Grabbeschreibungen umfassen die Ausmaße und die Konstruktion des Objektes, die manchmal nur aufgrund von erhaltenen Spuren, z.B. von Grabsteinen, rekonstruiert worden ist. Die Grabtiefe sowie die Tiefe anderer Grabobjekte, derartiger wie Grabgrubentiefe, in den Gräbern liegende Steine usw., wurden mit absoluter Lage des Objektes gekennzeichnet. Es schien nicht sinnvoll, die Grabtiefe von der Oberfläche zu vermessen, denn die Oberfläche des Gräberfeldes war uneben. Abweichung der Oberfläche reichte bis 1,35 m auf dem Grundteil des Gräberfeldes (Fundstellen A, D). Die Grubentiefe wurde unklar, denn die ehemalige, „geschichtlich“ definierte Oberfläche war nur sehr rar rekonstruierbar. Im ersten Band wird neben der absoluten Lage die Grabtiefe, die von der Oberfläche gemessen wurde, angegeben, weiter fehlen solche Daten.

In den Beschreibungen der Körpergräber wurde die Lage des Skeletts auf die Himmelsrichtungen bezogen. Manchmal wurden für Körpergräber Steineinfassungen oder auch Deponierung einiger Steine in der sowie neben der Grabgrube belegt. In die Grabgrube (auf die Grubensohle) eingebrachte Steinkonstruktionen haben möglicherweise eine symbolische Bedeutung von Totenhäusern. Auf der ehemaligen Oberfläche des Gräberfeldes eingerichtete Steinkreise sind möglicherweise mit flachen Hügeln verbunden. Hügelgräber wurden mit Steineinfassung errichtet (Pläne 20, 25, 26, 29, 36). Die Steinkonstruktionen der Gräber sind in der Beschreibung des Grabs angegeben. Die Informationen über Knochen umfassen ihre Lage sowie ihren Zustand, bei Brandgrubengräbern manchmal auch ihre Menge. Das Geschlecht und das Alter (Säugling, Infans I, Infans II, Iuvenis, Adultus, Maturus) wurden in allgemein anerkannten Kategorien der Wahrscheinlichkeit und Sicherheit angenommen.

Bei Brandgräbern wird die Beschreibung der Füllung, die Lage des Inventars und das Ergebnis der anthropologischen Untersuchung angegeben. Anthropologische Bestimmungen fehlen, wenn die Anzahl der Knochen oder deren Erhaltungszustand für solche nicht ausreichend waren. Die mittellitauischen Brandbestattungsbräuche hatten viele ge-

meinsame Züge mit anderen baltischen Stämmen. Die Terminologie hinsichtlich der Beisetzungsart von Brandknochen stützt sich auf die von E.Hollack (Hollack 1908), A.Gräslund (Gräslund 1980; Gräslund, Müller-Wille 1992), H.Zoll-Adamikowa (Zoll-Adamikowa 1975, 1979), H.Jöns (Jöns, Lüth, Müller-Wille 1997), P.Schmid (Schmid 1986) verwendeten Begriffe. In diesem Katalog verwendete Begriffe decken sich nur zum Teil mit im deutschen Sprachgebrauch üblichen Begriffen (Jacob-Friesen 1974). Um regionale baltische Aspekte auszuwerten und Konsens mit wissenschaftlichen Begriffen zu finden hat man sich von folgenden Beurteilungen leiten lassen.

Brandgräber lassen sich durch die Art der Beisetzung in mehrere Varianten differenzieren. Bei den Brandgrubengräbern (cremation deposit, cremation pit; ciałopalny jamowy) zu finden sind Knochenlager, Knochenhäufchen oder zerstreute Knochen in reiner Erde sowie mit Brandasche vermischt; manchmal wurden saubere Brandknochen gefunden (abgewaschen?); bei den Brandschichtgräbern (Brandstreuung unter dem Rasen: scattered over an area, very superficial cremation deposit; ciałopalny warstwowy = einem Schichtgrab, vgl. Hollack 1908; Tischler, Kemke 1902) wurden die Brandreste auf die Oberfläche des Gräberfeldes oder in große seichte Gruben geschüttet. Bei den Knochenlagern (concentration of bones) wurde der Leichenbrand sorgfältig zusammengelesen und lag über einem Grabbereich verstreut (in einer Grube belegt oder die Grube fehlte), oft waren Knochenlager mit einem organischen Leichenbrandbehälter verbunden. Bei den Knochenhäufchen wurden die Knochen zusammengelesen und in einen Haufen zusammengeschüttet (Tischler, Kemke 1902:33). Manchmal wurden die Brandknochen in der Grubenfüllung zerstreut.

In den Brandschichtgräbern sind Leichenbrand und Beigaben über die ehemalige Oberfläche des Gräberfeldes geschüttet, dabei fehlt die Grube. Die Brandschichtgräbern von Marvelé sind mit den prussischen vergleichbar: die Überreste des Leichenbrandes mit Asche und Kohlenstückchen und Beigaben vermischt in einer schwärzlichen Schicht ausgebreitet (Tischler, Kemke 1902:26). Manchmal wurde der Leichenbrand in der seichte

Grube zerstreut. Die Brandschichtgräbern sind den von A.Zoll-Adamikowa (1975,1979) definierten ziemlich nahe. Bei den Brandgrubengräbern von Marvelé ist eine große Variationsbreite im Grundriß und Profil festzustellen.

Der Beschreibung des Grabinventars geht die Inventar- und Katalognummer voran, die in den Eintragungen der archäologischen Abteilung des Kriegsmuseums in Kaunas verwendet wurden. Die Beschreibung des Grabinventars beschränkt sich auf Form, Werkstoff und Ausmaße, in Sonderfällen werden die Funde genauer erläutert.

Alle Gräberpläne, Abbildungen der Körper- und Brandgrubengräber sowie Abbildungen des Grabinventars sind mit Linienmaßstab versehen. Unabhängig davon sind bei den Beschreibungen der gefundenen Gegenstände ihre Ausmaße angegeben.

Die Gruben- und Skelettentiefe, die Tiefe von Objekten, einzelnen Funden usw. wurden mit Zif-

fern der absoluten Lage gekennzeichnet. Die Umrisse der Grabgruben kamen nach Abtragen der Humusschicht und der oberen graugelben Sandschichten zum Vorschein. Diese Schichten waren im Durchschnitt verschiedener Stärke. Auf dem Plan wurden die absolute Lage der zum Vorschein kommenden Grabgrube sowie die Lage des Skeletts gekennzeichnet (manchmal stimmte absolute Lage beider überein, dann wurde die Lage des Skeletts neben der Grabnummer gekennzeichnet).

Abkürzungen:

Q. – Quadrat	Ah. – Absolute Höhe
N – Norden	(absolute Lage des Objektes)
S – Süden	Br. – Breite
W – Westen	D. – Dicke
O – Osten	L. – Länge
Dm. – Durchmesser	T. – Tiefe
Fgt. – Fragment(e)	H. – Höhe

2. Pläne

Auf der Oberfläche des Gräberfeldes wurden wichtige Merkmale prähistorischer Tätigkeit nachgewiesen. Das sind verschiedene Erd- und Steinkonstruktionen sowie Feuerstätten, die sporadisch in den Gräbern sowie auf der primären Oberfläche des Gräberfeldes zu finden sind. Jeder Plan enthielt mehr oder weniger Spuren solcher Tätigkeit. Mehrere Spuren dieser Tätigkeit wurden mit der Gräberbeschreibung angeführt. Da nicht alle Informationen im Gräberkatalog angegeben sind, werden zusätzliche Daten in diesem Kapitel angeführt. Nur jene Pläne werden beschrieben, die Informationen enthalten, an denen es in den Gräberbeschreibungen mangelt.

Plan 1 (Taf.I). Eine Feuerstätte wurde im Nordteil des Planes ermittelt. Es scheint, dass dieses Objekt mit Ritus dem Gedächtnis des Toten gewidmet war. Die Feuerstätte (Dm. 2,2 m, T. 24,15 m Ah) wurde auf dem Brandgrab 5 ermittelt. Die Feuerstätte bestand aus einer Erdschicht mit Holzkohlen und Asche (mit einer Dicke von 1-1,5 cm). Auf der Oberfläche des Gräberfeldes, rund um die Gräbern

K 7,8, lagen einige Steingruppen oder einzelne Steine, die nicht mit bestimmten Gräbern verknüpft zu sein schienen (Q.139: K/5, 24,11-24,30 m Ah; eine Steinwand aus drei Steinen befand sich zwischen Gräbern K7 und K5, 23,99-24,05 m Ah).

Plan 2 (Taf.IV). Durch die Ausgrabung wurde in diesem Teil des Gräberfeldes (Quadraten 140-141) eine Schicht, die aus dunkler kohlehaltiger Erde bestand und reich mit Holzkohlen gefüllt war, entdeckt. Die Schicht weist auf drei Feuerstätten hin. Die Feuerstätte wurden höchstwahrscheinlich mit Ritus dem Gedächtnis des Toten gewidmet. Eine kleine Feuerstätte (Dm. 2,7x1,9 m, T. 24,23-24,33 m Ah) wurde zwischen den Körpergräbern 13, 14 und 19 ausgegraben. Die Schicht mit einer Dicke von 0,03-0,05 m bestand aus dunkler kohlehaltiger Erde. Eine andere Feuerstätte wurde im Westteil des Planes ermittelt (140: I-K/9; 141:A-C/8-9, D-F/7-10; Dm. 7,0 m; T. 24,15 m Ah); die Schicht mit einer Dicke von 0,05-0,08 m. Im Querschnitt wies die Feuerstätte auf auf eine vermutete Konstruktion mit tiefer liegenden Balken hin (Taf. XXVI:141; kleine Vertiefungen der Schicht von dunkler Erde: T. 0,15-0,18 m, Br. 0,18 m). Die dritte Feuerstätte, die sich durch eine Schicht von dunkel-

grauer Erde mit einer Dicke von 0,03 m auszeichnete, wurde am Ostrand des Planes ermittelt (Q.140: G-H/3-5; Dm. 2,2 m, T. 24,22 m Ah).

Plan 3 (Taf.VII). Im Ostteil des Planes wurde eine Feuerstätte ermittelt. Es scheint, dass das Objekt mit Ritus dem Gedächtnis des Toten gewidmet waren. Die Feuerstätte (Dm. 3,5 m, T. 24,03 m Ah) befand sich auf dem Körpergrab K16 und war etwa 0,05 m eingetieft sowie einer mit Schicht von Holzkohlen und dunkelgrauer Erde gefüllt.

Durch die Ausgrabung wurden im Südteil des Planes zwei längliche Gruben sowie ein Graben, die beide Grube verband, ermittelt (Quadraten 142-143: G-H/3-5, I-B/5, B/6-8, A/8-9). Sie definierten eine unregelmäßige Figur. An der südlichen Grube wurde ein Körpergrab ausgegraben (K 18). Es stellte sich heraus, dass beide Gruben unterschiedlicher Konfiguration waren. Die Gruben wurden mit dunkler kohlehaltiger Erde mit Holzkohlen sowie dunkelbrauner umrührter Erde unterschiedlicher Fraktion gefüllt. Die südliche ehemalige Grube (Q.143: A/8-9, B/7-8; 24,32 m Ah; Taf. XXVI:143/A6-A9) reichte bis 0,76 m in Tiefe und hatte eine Breite von 0,9-1,05 m. Auf der Grubensohle und am Rand der Grube traten mehrere Holzkohlen auf.

Eine andere Grube wurde am Ostrand des Planes (Q.142: G-F/3-5; T. 24,21 m Ah) ermittelt. Die ehemalige Grube reichte bis 0,65 m in Tiefe und umfasste eine Fläche von ungefähr 2,8x0,9 m. Grube wurde mit Steinen verschiedener Größe gefüllt (23,62-23,93 m Ah). Der Graben zwischen beider Gruben wurde bis 0,3-0,35 m eingetieft.

Plan 4 (Taf.XI). Auf der ehemaligen Oberfläche des Gräberfeldes wurden eine Steingruppe sowie eine Schicht, die aus dunkler kohlehaltiger Erde bestand, entdeckt (Q.143: D/4-5, E/3-4, F1-3; T. 24,0-24,34 m Ah). Der halbkreisförmige Kohlenfleck (T. 24,09-24,24 m Ah) hatte eine Länge von 4 m und eine Breite von ungefähr 1 m; NW orientiert; daneben neun Steine verschiedener Größe (24,23-24,34 m Ah; Taf. XXVI:143/D6-D3). In der Grubenfüllung traten mehrere Steine auf. Am Rand der Grube wurde das Körpergrab K 27 ermittelt.

Eine rechteckige Grube mit abgerundeten Ecken (ungefähr 1,5x1,02 m) wurde zwischen den Gräbern K 31 und K32 ermittelt (T. 23,85 m Ah), das Grab fehlte.

Plan 5 (Taf.XVII). Durch die Ausgrabung wurde im Nordteil des Gräberfeldes (Quadrat 152) ein länglicher Kohlenfleck mit dunkelgrauer Erde (Dm. 2,4 m; L. >3,5 m; T. 24,28 m Ah) ermittelt. Die Schicht (mit einer Dicke von 0,02-0,04 m) wies auf eine Feuerstätte hin, die höchstwahrscheinlich mit Ritus dem Gedächtnis des Toten gewidmet wurde.

Plan 6 (Taf.XX). Auf der Oberfläche des Gräberfeldes lag ein kompaktes Steinpflaster (Q.167: E/2; Dm. 0,8 m; T. 24,43 m Ah), das mit keinem Grab verknüpft wurde.

Plan 7 (Taf.XXIII). Drei kleine Gruben wurden im Nordteil des Gräberfeldes ermittelt. Die Gruben waren unregelmäßiger Konfiguration, da fehlte irgendwelche Spuren der Gräber (Q.183: B-C/1-2, 24,43 m Ah; 197: G/6-7, 24,50 m Ah; 213: A/10, 24,41 m Ah). Die Gruben wurden etwa 0,2-0,3 m eingetieft und mit dunkelbraunem umrührtem Sand gefüllt. Auf der Oberfläche des Gräberfeldes (der obere Grubenteil) lagen einige Steingruppen (Q.197: 24,65 m Ah; 183: 24,58-24,80 m Ah).

Am Nordrand des Gräberfeldes (Nordteil der Quadraten 182, 197) wurde eine Schicht, die aus dunkler kohlehaltiger Erde bestand und reich mit Holzkohlen gefüllt war, entdeckt (197,182: A-B/7-3; ungefähr 24,55 m Ah). Es scheint, dass hier eine ehemalige Feuerstätte eingerichtet wurde. Sie war ungefähr 7,5 m lang, der Nordteil der Feuerstätte wurde aber durch Gasleitung zerstört.

Plan 10 (Taf.XXXIII). Auf der Oberfläche des Gräberfeldes lagen einige Steingruppen, die nicht mit bestimmten Gräbern verknüpft wurden (Quadrat 109: E/3 – eine Gruppe ziemlich großer Steine; F/2 – eine Gruppe kleiner Steine; F/4-5 – einzelne Steine). Es scheint, dass die Grabsteingruppen (23,70-23,87 m Ah) einen fragmentarischen Steinkreis (Dm. 2,8 m) auf der primären Oberfläche (ungefähr 23,65 m Ah) formten. Im Westteil des Quadrates wurde eine Schicht, die aus dunkler kohlehaltiger Erde bestand und reich mit Holzkohlen gefüllt war, entdeckt. Es scheint, dass hier eine ehemalige Feuerstätte (23,60-23,65 m Ah) eingerichtet wurde. Die in seiner Form etwas quadratische Feuerstätte wurde höchstwahrscheinlich mit Ritus dem Gedächtnis des Toten gewidmet. Am Rand der Feuerstätte wurde eine Grube mit dunkler kohlehaltiger Erde (Q.109: C-D/5, T. 0,2 m) entdeckt.

Plan 12 (Taf.XXXVII). Auf der primären Oberfläche des Gräberfeldes lagen drei Steingruppen, die nicht mit bestimmten Gräbern verknüpft wurden (Quadrat 79:H/1 – etwa einem Steinpflaster ähnlich, 23,39-23,49 m Ah; A/2 – die unregelmäßige Gruppe kleiner Steine, 23,47-23,57 m Ah; G-H/7, H-I/6-7 – ein Steinhäufen, der etwa Steinwand erinnert, mit einer Länge von 2,3 m, 23,37-23,42 m Ah). Im Süd- und Nordteil des Quadrates 80 wurde eine Schicht, die aus dunkler kohlehaltiger Erde bestand und reich mit Holzkohlen gefüllt war, entdeckt (23,25-23,29 m Ah). Es scheint, dass hier eine ehemalige Feuerstätte eingerichtet wurde. Die in seiner Form etwas ovale Feuerstätte deckte die Gräber (K111, 112), oder wurde an den Gräbern eingerichtet (K 93, 94).

Plan 16 (Taf.LVIII). In diesem Teil des Gräberfeldes hat sich die ehemalige sowie gegenwärtige Oberfläche unerheblich abschüssig in W-Richtung herausgebildet. In Q.98-99: G-B/1-3 wurde ein Flussbett eines kleinen Baches belegt. Derselbe Bach wurde in anderen Quadraten festgelegt: Pläne 17, 18a, 21a. Ein besonders ausgeprägtes Flussbett wurde im Quadrat 82 (Plan 17, 18a) lokalisiert, wo es eine Breite von 3,2-4,5 m erreichte. Den Ausgrabungen zufolge stellte es sich heraus, dass der Bach eine Tiefe von 1,6 m hatte. Das Flussbett wurde mit Kies-, Sand- und Lehmschichten verweht.

Plan 20 (Taf.LXVI). Auf der ehemaligen Oberfläche des Gräberfeldes wurden zwei fragmentarisch erhaltene Steinkreise entdeckt. Ein großer Steinkreis aus zwei Steinschichten kreiste die Körpergräber 174 und 175 ein (T. 22,93-22,99 m Ah, Dm. 5,4 m). Der andere Steinkreis wurde neben dem ersten belegt (Q. 64: A/4-6, B/3, B/6-7; T. 22,93-23,02 m Ah; Dm. 3,5 m). Beide wurden auf der primären Oberfläche (ungefähr 22,75-22,80 m Ah) des Gräberfeldes eingerichtet. Daneben kam eine Lagerstätte von Steinen vor (Q. 63-64: H-K/5-6, A/6-7, T. 22,70-22,90 m Ah), die sich durch keine Konstruktion auszeichnete. Im Ostteil wurde ein unregelmäßiges Steinpflaster (Q.63: E-F/4-6, Dm. ungefähr 1,6x2,0 m), meistens aus großen Steinen (0,52-0,65x0,36-0,49x0,35-0,4 m), eingerichtet.

Plan 22a,b (Taf.LXXVII). Zwei Feuerstätten wurden im Südteil des Gräberfeldes ermittelt. Es scheint, dass beide Objekte mit Ritus dem Gedäch-

nis des Toten gewidmet waren. Eine kleine Feuerstätte (Dm. 1,2 m, T. 23,03 m Ah) wurde neben den Körpergräbern 191, 192 ausgegraben (Plan 22b). Die Feuerstätte wurde etwa 0,3 m eingetieft und mit Schichten von Holzkohlen (mit einer Dicke von 0,05 m) sowie dunkelbrauner umrührter Erde (mit einer Dicke von 0,25 m) gefüllt. Auf der Grubensohle wurde eine Schicht von rotem abgebranntem Sand gefunden (Taf. LXXVII:1, Q.103).

Auf der ehemaligen Oberfläche des Gräberfeldes im Südteil des Quadrates 102 (Plan 22a) wurde eine Schicht, die aus dunkler kohlehaltiger Erde bestand und reich mit Holzkohlen gefüllt war, ausgegraben. Es scheint, dass hier eine ehemalige längliche Feuerstätte (22,73 m Ah) eingerichtet wurde. Sie war ungefähr 2,8 m lang und 1,2 m breit. Die flache Grube mit einer T. von 0,17 m wurde mit dunkelgrauer holzkohlehaltiger Erde zugeschüttet (Taf. LXXVII:2, Q.102).

Plan 26. Durch die Ausgrabung wurden im Westteil des Gräberfeldes (Quadraten 51-52, 66-67, Pläne 26-27) vier große längliche Gruben ermittelt. Sie definierten einen Kreis mit einem Dm. von 13,5x11,0 m im Äußeren. Es scheint, dass hier ursprünglich ein flacher Hügel mit Körpergräbern (229, 233, 252, 254) und Brandgräbern (240-253) eingerichtet wurde. Rund um den Hügel wurden vier Gruben ausgegraben. Im Nordwest- sowie Südteil des Hügelareals wurden Fragmente eines Steinkreises ermittelt (Q.66/51: I/10-1, K/10, K/4, Q.67: G/9-10, T. 22,62-23,14 m Ah); sein Durchmesser konnte bis 7,8 m reichen. Es stellte sich heraus, dass vier Gruben unterschiedlicher Konfiguration waren. Die Gruben wurden mit lehmiger Grubenfüllung unterschiedlicher Fraktion gefüllt. Die nördliche Grube (Q.66/51: I/9-2) wurde mit dem Brandschichtgrab 220 im oberen Grubenteil gefüllt. Die ehemalige Grube reichte bis 0,7 m in Tiefe und umfasste eine Fläche von 3,1x2,5 m. Es ist möglich, dass das Brandgrab 220 aus dem Hügel wegespült wurde und die Brandknochen nieder angeschwemmt wurden. Eine andere Grube (am NW-Rand, Q.51: I-K/4-7) umfasste eine Fläche von 3,4x1,8 m und hatte eine T. von 0,7 m. Am Fgt. des Steinkreises wurde die südliche Grube (Q.67/52: H-I/9-3) mit einer Länge von 4,8 m sowie einer Breite von 1,7 m ermittelt. Die Grubentiefe reichte bis 1,0 m (Taf.XCV). In der

Zuschüttung wurden einige Steine und kleine Keramikbruchstücke mit gerauhter Oberfläche gefunden.

Eine andere Grube wurde im Ostteil des Hügels entdeckelt (**Plan 27**, Taf.XCVII). Die Grube hatte eine Länge von 5,0 m und eine Breite von 3,5 m. Die Grubentiefe reichte bis 1,1-1,3 m. Der obere Grubenteil wurde reichlich mit Steinen sowie lehmigem Humus mit Holzkohlen gefüllt, untere mit sand und lehmigem Sand gefüllt. In der Grubenzuschüttung (der tiefere Grubenteil) wurden zwei unregelmäßige Steinpflaster ermittelt (Taf.XCIX; 22,29-22,45 m Ah und ungefähr 21,95 m Ah; auf den Tafel ist das höhere Steinpflaster gestrichen).

Plan 28 (Taf.CV). Auf der ehemaligen Oberfläche des Gräberfeldes wurde ein Steinkreis ausgegraben, der die Körpergräber 258, 261 einkreiste (Plan 29, Taf.CXI, T. 23,05-23,11 m Ah, Dm. 6,05 m). Er wurde auf der primären Oberfläche des Gräberfeldes eingerichtet. Es ist möglich, dass hier ursprünglich ein flacher Hügel aufgeschüttet war. Daneben kamen einige Lagerstätten von Steinen vor (Quadrat 68: F/3-6, G/5-6, G/10; Q. 69: B/5-6, C/D/9), die sich durch keine Konstruktion auszeichneten. Es scheint, dass alle Steinkonstruktionen auf der primären Oberfläche (ungefähr 22,85-22,90 m Ah) des Gräberfeldes eingerichtet wurden.

Drei Flächen aus kohlehaltiger Branderde wurden im Südteil des Quadrates 69 ausgegraben (Q. 69: G/2-3, H-I/4, H/9; 22,93 m, 22,95 m, 22,90 m Ah). Wahrscheinlich sind es die Reste von Gedächtnisritus der Toten. Die erwähnte Feuerstätte war unterschiedlicher Größe, ihr Dm. schwankte von 0,45 m bis 1,5 m. Das entspricht der primären Oberfläche des Gräberfeldes.

Von diesen Quadraten stiegen geologische Schichten sowie die primäre Oberfläche des Gräberfeldes in SW-Richtung allmählich an. Die am SW-Rand liegenden Gräber wurden auf einer etwa höheren primären Oberfläche ausgegraben (Pläne 30, 33, 34, 37, 38).

Plan 30 (Taf.CXIII). In einer Tiefe von ungefähr 23,15-23,30 m Ah erschien eine Steinwand aus fünf großen und einigen kleinen Steinen, die südlich von den Gräbern 284, 287 lag, L. 3,0 m (Q. 55: D/6-7, E/5-6). Eine andere Steinwand (L. 0,95 m) wurde im Q.54: K/9 entdeckt (T. 23,03-23,08 m Ah), dane-

ben ein großer Stein (Q.54: K/8). Im Nordteil kam eine Lagerstätte von Steinen vor (Q.54: F/3-5); die Steine lagen in unterschiedlicher Tiefe und wiesen keine Konstruktion auf.

Plan 35 (Taf.CXLIV). Im Nordteil des Planes wurden eine unklare Grube und eine Lagerstätte von Steinen ausgegraben. Sie umfassten eine Fläche von ungefähr 3,3x1,4 m (Q.70: B-C/5-8) und wurde mit Gräbern nicht verknüpft.

Plan 38 (Taf.CLV). Durch die Ausgrabung wurden im Südteil des Gräberfeldes (Quadrat 26) zwei große Gruben ermittelt. Daneben wurde eine komplizierte Steinkonstruktion ausgegraben (23,36-23,46 m Ah). Sie definierte einen Halbkreis mit einem Dm. von ungefähr 4,5 m im Äußeren, der längliche Steinwände hatte (L. 6,2 m und 4,2 m). Einige Steine rollten von der Steinwand etwa weg, deswegen reichte die Breite der Steinkonstruktion stellenweise bis 0,9 m (Q.26: C/2, B/3-4, F/6-7). Neben der Steinkonstruktion wurden Körpergräber (335, 336, 340) sowie Brandgräber (338, 341) ermittelt. Drei Steinwände (Q.41: A-B/7, Q.40: G/10-1, H/9-10 und Q.25/26: K-A/4) wurden mit Gräbern verknüpft (entsprechend 334, 331, 340).

In den Quadrat 25: G-H/10 wurde ein Steinpflaster ausgegraben, Dm. 1,1x1,4 m (22,93-22,97 m Ah). Es lag ganz am Westrand des Gräberfeldes.

Es stellte sich heraus, dass beide Gruben unterschiedlicher Konfiguration waren. Die Gruben wurden mit grauer lehmiger Grubenfüllung unterschiedlicher Fraktion gefüllt, darunter kleine Holzkohlenstücke, die offenbar von fern angeschwemmt wurden. Es wurden die Grubenflächen von 1,6x2,2 m (Q.26: F-G/1-2) und 1,9x5,6 m (Q.26: C/5-8, D/4-7, E-F/4-6) ermittelt. Die ehemalige Grubentiefe reichte bis 0,5-0,6 m in Tiefe (Taf. CXLV:1,2). In der kleineren Grube wurde eine Lanzenspitze ausgegraben (Q.26: G/2, Taf.CLXV:6), die in die Erde hineingesteckt lag.

Im SW-Teil auf der ehemaligen Oberfläche des Gräberfeldes (in W-Richtung von der Steinkonstruktion, von Q.25: I-K/7, Q.26: A/6-7, B/5-6, C-K/5) wurde eine Schicht (mit einer Dicke von 0,1-0,15 m, T. 23,05 – 22,90 m Ah) entdeckt, die aus dunkelgrauer kohlehaltiger Erde bestand und reich mit Holzkohlen gefüllt war. Es wurde eine Fläche mit einer Breite von 15 m (in Richtung S-N) und 12

m (in Richtung O-W), die eine Feuerstätte umfasste, ermittelt. Die Schicht der Feuerstätte deckte die Grubenzuschüttung. Es ist nicht klar, ob diese ehemalige Feuerstätte mit Ritus dem Gedächtnis des

Toten gewidmet wurde oder ob hier eine Verbrennungsstätte der Gestorbenen eingerichtet war. Während der Ausgrabungen wurden hier einzelne, sehr kleine verbrannte Knochen ausgegraben.

3. Gräber (von K1 bis K 347)

Grab 1 (Körpergrab) Q. 139 A/4-5, Plan 1, Taf. I, II

In einer Tiefe von 1,15 m (23,55 m Ah) erschienen die Reste eines fragmentarisch (Fgt. des Schädels sowie des rechten Beines) erhaltenen Kinderskelettes, NW 290° orientiert. Im westlichen Grubenteil auf dem Körper zerstreute kleine Holzkohlenstücke. *I. Infans I.*

Inventar (2427:1, Taf. II): 1) auf dem Körper neben dem Kinn Fgt. einer eisernen Nadel; 2) unter dem Kopf lag eine Ahle, L. 12,8 cm.

Datierung: römische Kaiserzeit (?).

Grab 2 (Körpergrab) Q. 142-127 B/9-1, Plan 3, Taf. VII, VIII

Eine rechteckige Grube (2,45x0,7-0,9 m) in einer Tiefe von 1,1 m (23,74 m Ah); ein schlecht erhaltenes Skelett (T. 1,32 m; 23,52 m Ah) mit W 278° Orientierung. Der Schädel lag teilweise auf der rechten Seite, die Arme über der Brust verschränkt; auf dem Unterarm war ein verheiltes Knochenbruch bemerkbar. Im westlichen Grubenteil neben dem Kopf befanden sich zwei Steine. *I. Mann, Maturus.*

Inventar (Taf. VIII): unter dem rechten Schlüsselbein Fgt. einer eisernen Nadel mit Öse, Typ etwa B – B, L. 8,6 cm, Kopfdm. 1,6 cm.

Datierung: römische Kaiserzeit.

Grab 3 (Körpergrab) Q. 142-127 A/9-1, Plan 3, Taf. VII, VIII

Eine ungefähr rechteckige Grube mit abgerundeten Ecken (2,45x0,9 m) in einer Tiefe von 1,1 m (23,74 m Ah); ein schlecht erhaltenes Skelett (T. 1,3-1,34 m; 23,54-23,50 m Ah) mit W 269° Orientierung. Der Schädel lag auf der linken Seite, die Arme über der Brust verschränkt; im Kopf bemerkbar ein Loch (Dm. 2,5x3 cm, auf dem linken Stirn-

knochen, die Ränder mit Erosion) – Trepanations-spuren. *I. Mann, Maturus.*

Inventar (2427:2-3, Taf. VIII): 1) quer auf dem Körper lag eine bronzene Sprossenfibul etwa A 98, L. 7,4 cm, Br. 6,4 cm; 2) Fgt. einer eisernen Nadel mit Öse, Typ etwa B – B, L. 7,2 cm; 3) eine Tüllenaxt, L. 16 cm, Br. 5,3 cm.

Datierung: B2/C1 – C1b.

Grab 4 (Körpergrab) Q. 139 B-C/3-5, Plan 1, Taf. I, II

Eine unregelmäßig rechteckige Grube (ungefähr 2,4x0,8 m) in einer Tiefe von 1,1 m und einige Steine (23,65 m Ah); ein sehr schlecht erhaltenes Skelett (T. 1,32-1,35 m; 23,38 m Ah) mit verschränkten Beinen, NW 288° orientiert. Der Schädel lag auf der linken Seite. Im westlichen und östlichen Grubenteil am Rand des Grabes fanden sich zahlreiche Steine (19), übereinander in zwei-drei unregelmäßigen Reihen (23,30-23,65 m Ah). *I. Mann, Adultus.*

Inventar (Taf. II): 1) über dem Kopf lag ein Messer mit gebogenem Stiel und Fgt. der Scheide, L. 23 cm; 2) neben dem Messer eine eiserne runde Schnalle, Dm. 4 cm.

Datierung: römische Kaiserzeit.

Grab 5 (Brandgrubengrab) Q. 139 F/5-6, Plan 1, Taf. I, II

In einer Tiefe von 0,56 m (24,15 m Ah) erschien ein ungefähr runder unregelmäßiger Fleck (Dm. 2,2 m) aus einer Erdschicht mit Holzkohlen und Asche (einer Dicke von 1-1,5 cm). Verbrannte Knochen konzentrierten sich im Zentrum einer ovalen Grube (Dm. 0,7x0,8 m, T. 15-18 cm), die sich durch Konzentration von Holzkohlen auszeichnete (23,98 m Ah). Auf der Grubensohle lag eine Schnalle. *I. (?)*.

Inventar (2427:4, Taf. II): eine unregelmäßig quadratförmige kupferne Schnalle, Dm. 2,5x2,9x3 cm.

Datierung: späte Völkerwanderungszeit (E – F).

Grab 6 (Körpergrab) Q. 140 H/7-9, Plan 2, Taf. IV

Eine schwach bemerkbare Grube (ungefähr 2,3x0,9-0,98 m) und ein schlecht erhaltenes Skelett in einer Tiefe von 0,9 m (23,95 m Ah), auf der Oberfläche mit einem Steinmantel aus 4 Steinen am Fußende (der östliche Grubenteil) bedeckt (T. 0,54-0,6 m; 24,25-24,31 m Ah), W 270° orientiert. Der Schädel lag auf der linken Seite, die Arme gebogen. Im östlichen Grubenteil lagen drei Steine, noch ein Stein neben dem Kopf. *I. Mann, Maturus.*

Inventar: fehlt.

Datierung: römische Kaiserzeit.

Grab 7 (Körpergrab) Q. 139 F-G/8-9, Plan 1, Taf. I

In einer Tiefe von 1,2 m erschienen die Reste eines Schädels (23,52 m Ah) und Fgt. der Beine (T. 1,28-1,34 m; 23,38-23,44 m Ah); ein sehr schlecht erhaltenes Skelett, W 274° orientiert. Der Schädel lag auf der rechten Seite. *I. (?), Adultus.*

Inventar: fehlt.

Grab 8 (Körpergrab) Q. 139 G-H/7-9, Plan 1, Taf. I, II

Eine unregelmäßig rechteckige Grube (2,35x0,6-0,8 m) in einer Tiefe von 1,25 m (23,47 m Ah); ein schlecht erhaltenes Skelett (T. 1,3 m; 23,40 m Ah) mit W 278° Orientierung. In der Grube auf dem Körper zerstreute einzelne kleine Holzkohlenstücke. Der Schädel lag auf der rechten Seite. Im westlichen und östlichen Grubenteil (neben dem Kopf und den Füßen) fanden sich vier Steine, die 3-5 cm tiefer als Skelett lagen. *I. Frau, Adultus.*

Inventar (24227:5-6, Taf. II): 1) auf dem Körper neben dem Kinn fand sich eine bronzene Scheibenkopfnadel, Typ etwa B-H, L. 12,8 cm; 2) ein bronzener Spiralfingerring, Typ B VI-30, Dm. 2,7x2,8 cm, aus Draht mit einer Stärke von 0,4-0,5 cm.

Datierung: B2 – B2/C1.

Grab 9 (Körpergrab) Q. 140 F-G/8-9, Plan 2, Taf. IV

In einer Tiefe von 1,05 m (23,70 m Ah) erschienen die Reste eines sehr schlecht erhaltenen Skelettes (der Schädel und Fgt. der Beine), NW 320° orientiert. Der Schädel lag auf der rechten Seite. Auf der Oberfläche lag ein Stein (T. 0,78 m; 24,07 m Ah), tiefer fanden sich noch acht Steine um das Ske-

lett (T. 0,95-1 m; 23,60-23,65 m Ah), im östlichen Grubenteil – in zwei Reihen. *I. (?), Infans II.*

Inventar: fehlt.

Datierung: römische Kaiserzeit.

Grab 10 (Körpergrab) Q. 141 C/3-5, Plan 2, Taf. IV, V

Eine unregelmäßige rechteckig-ovale Grube (2,8x0,7-1,2 m) in einer Tiefe von 0,9-0,95 m (23,88-23,93 m Ah); unregelmäßig rechteckige Spuren eines Sarges (2,2x0,5 m) in einer Tiefe von 1,45 m (23,16 m Ah). In einer T. von 1,56 m (23,27 m Ah) erschienen die Reste eines sehr schlecht erhaltenen Skelettes (der Schädel und Fgt. eines Beines), NW 284° orientiert. Der Schädel lag auf der rechten Seite. Auf der Grubensohle fanden sich Holzkohlenreste (gerade unter der Brust und dem Schenkel) und vier Steine: zwei neben dem Fuß hinter dem Sarg, zwei neben dem Kopf im Sarg. *I. Mann, Maturus.*

Inventar (2427:7-9, Taf. V): 1) schräg auf dem Körper lag eine silberne Sprossenfibel etwa A 98, L. 5,5 cm, Br. 5,8 cm; 2) neben der Fibel fand sich eine brozene Nadel mit flach-breitem Sprossenkopf, Öse am Kopfende mit Rillen verziert, Typ unbestimmt, L. 8,2 cm; 3) neben dem Kopf lag eine Tüllenaxt, L. 17 cm, Br. 5 cm, Beilrücken auf einem Stein; 4) unter dem Schädel lagen vier bronzene Spiralen, L.xDm: 1,7x0,4 cm, 1,3x0,4 cm, 1,2x0,3 cm, 0,9x0,3 cm.

Datierung: C1.

Grab 11 (Körpergrab) Q. 141 K/9-10, Plan 3, Taf. VII, IX

Eine rechteckige Grube (2,2x0,6 m) in einer Tiefe von 1,1 m (23,73 m Ah); ein durchschnittlich erhaltenes Skelett (T. 1,47-1,51 m; 23,32-23,36 m Ah) mit W 280° Orientierung. Der Schädel lag teilweise auf der rechten Seite, die Arme über der Brust verschränkt. Zwei Steine auf der Grubensohle begrenzten den Schädel von beiden Seiten. *I. Mann, Maturus.*

Inventar (2427:10-12, Taf. IX): 1) links entlang auf dem Körper lag eine bronzene Sprossenfibel etwa A 98, L. 4,7 cm, Br. 4,8 cm; 2) auf einem Stein befand sich eine Tüllenaxt, L. 25,8 cm, Br. 5,8 cm, Beilrücken auf dem Kopf; 3) quer der Axt (neben dem Schädel) lag eine Lanzenspitze mit rhombus-

förmigem Blatt, Typ K-ID, L. 19 cm, Br. 4,5 cm, Tüllendm. 2,3x2,8 cm.

Datierung: C1.

Grab 12 (Körpergrab) Q. 141 A-B/8-10, Plan 2, Taf. IV, VI

Eine rechteckige Grube (2,1x0,6-0,8 m) in einer Tiefe von 1,14 m (23,70 m Ah); ein durchschnittlich erhaltenes Skelett (T. 1,55 m; 23,29 m Ah), O 106° orientiert. Der Schädel lag auf der linken Seite, die Arme über die Brust gelegt. Drei Steine auf der Grubensohle begrenzten den Schädel von den Seiten, in den vier Grubenecken lagen Lehmbrocken (Dm. 10x15 cm). *I. Frau, Maturus.*

Inventar (2427:13-14, Taf. VI): 1) ein Kollier mit 14 farbigen flachkugeligen Glasperlen, darunter: drei grün (Typ TM 8), drei blau (TM 2a,b), sechs weiß (TM 6), zwei schwarz (TM 11), zwei zerfallen (TM 1,7), Dm. 0,8x0,7-1,1x0,9; 2) auf dem linken Beckenknochen lag eine Ahle, L. 14 cm, Griff aus Horn;

Datierung: B2/C1 – C1.

Grab 13 (Körpergrab) Q. 140 E-F/7-9, Plan 2, Taf. IV, VI

Eine rechteckige Grube (2,4x0,76-0,8 m) in einer Tiefe von 1,20-1,24 m (23,59-23,63 m Ah); ein relativ gut erhaltenes Skelett (T. 1,26 m; 23,57 m Ah), NW 308° orientiert. Der Schädel lag auf der linken Seite, die Arme über die Brust gelegt. In der Füllung der Grabgrube kleine Holzkohlenstücke, die auch auf der Grubensohle (unter dem Skelett) lagen. *I. Mann, Maturus.*

Inventar (2427:15, Taf. VI): quer am rechten Beckenknochen fand sich eine bronzene Nadel mit profiliertem Kopf, Typ B-I, L. 10,7 cm, Kopfdm. 1 cm.

Datierung: B2/C1 – C2.

Grab 14 (Körpergrab) Q. 140 E-F/6-7, E/8, Plan 2, Taf. IV, VI

In einer Tiefe von 0,5 m (24,33 m Ah) erschienen zwei Steine, die gerade am Fußende lagen. Eine rechteckige Grube (2,2x0,7 m) in einer Tiefe von 1,25 m (23,58 m Ah); ein durchschnittlich erhaltenes Skelett (T. 1,3 m; 23,53 m Ah), NW 312° orientiert. Der Schädel lag auf der linken Seite, die Arme über dem Bauch verschränkt, die Füße zusammengedrückt. Auf der Grubensohle (unter dem Skelett,

T. 1,45 m) zwei Steine im NW-Grubenteil. *I. Mann, Maturus.*

Inventar (2427:16, Taf. VI): an der rechten Seite des Schädels lag ein Messer, L. 11,5 cm, Dm. 2-3 cm, mit Abdruck des Gewebes.

Datierung: römische Kaiserzeit.

Grab 15 (Körpergrab) Q. 141 E-F/8-9, Plan 3, Taf. VII, X

In einer Tiefe von 0,65 m erschienen zwei Steine (24,18 m Ah). Eine unregelmäßig rechteckige Grube (1,6x0,5 m) in einer Tiefe von 1,2 m (23,63 m Ah), darüber ein Stein an der nördlichen Grenze der Grube. Im Zentrum der Grube erschien ein Schädel, der auf der linken Seite lag (T. 1,27 m; 23,56 m Ah). Die Grube war NW-SO orientiert. In der Füllung des NW-Grubenteils reiche kleine Holzkohlenstücke. *I. Infans I.*

Inventar (Taf. X): zwischen den Zähnen lag eine eiserne Nadel mit Öse, Typ etwa B-B, L. 8,7, Kopfdm. 1,7x1,6 cm.

Datierung: römische Kaiserzeit.

Grab 16 (Körpergrab) Q. 141 K/3-4, Plan 3, Taf. VII, X

In einer Tiefe von 0,82-0,89 m (23,98-24,05 m Ah) erschienen vier Steine (drei von ihnen lagen gerade am Fußende). Eine rechteckige Grube (1,86x0,7 m) in einer Tiefe von 1,38 m (23,49 m Ah); ein schlecht erhaltenes Skelett (T. 1,76 m; 23,11 m Ah) mit O 90° Orientierung. Der Schädel lag teilweise auf der rechten Seite, der rechte Arm am Körper zusammengebogen, der linke Arm auf die Brust gelegt, Schienbeine fehlen. Unter dem Skelett einzelne Holzkohlenstücke. Auf der Grubensohle (T. 1,9 m) an vier Grubenecken lagen vier Steine, die ein Rechteck formten. *I. Frau, Maturus.*

Inventar (2427:17-18,78, Taf. X): 1) unter dem Kinn lag eine Ahle, L. 14,7 cm; 2-3) bronzene bandartige Armringe, ganz massiv, reichlich verziert, Dm. 7 cm, 6,8 cm; Dm. des Bandes 0,7x0,3 cm.

Datierung: C1b – C2.

Grab 17 (Körpergrab) Q. 142 I/8-9, Plan 3, Taf. VII, X

In einer Tiefe von 0,6 m in schwarzer Erde erschien ein zerspalteener Schädel (24,20 m Ah), der

neben der Grabgrube lag; neben dem Schädel fanden sich Zähne. Eine unregelmäßige rechteckig-ovale Grube (1,2x0,7-0,78 m) in einer Tiefe von 1,27 m (23,53 m Ah); auf der Grube Fgt. eines Unterarmes mit Armringen (T. 0,82 m). Auf der Grubensohle fanden sich Fgt. eines Skelettes (Bein-, Arm- und Beckenknochen, T. 1,5 m; 23,30 m Ah). Es scheint, dass die Tote O 96° orientiert wurde. Die Grube war NW-SO orientiert. Das Grab zerstört. *I. Frau, Maturus.*

Inventar (auf der Grubensohle, 2427:19-21, Taf. IX, X): 1) neben den Beckenknochen eine bronzene Armbrustfibel mit umgeschlagenem Fuß, L. 7,8 cm, Br. 4,8 cm; 2-3) bronzene bandartige Armringe ohne Dekor, Dm. 6,8 cm, 6,8 cm; Dm. des Bandes 0,9x0,2 cm; 4) eine Ahle, L. 9 cm; 5) eine eiserne Nadel mit Öse, Typ etwa B – B, L. 7,3 cm, Kopfdm. 1,5 cm.

Datierung: C2 – D.

Grab 18 (Körpergrab) Q. 143 A/6-7, Plan 3, Taf. VII, VIII

Eine ovale Grube (1,4x1,56 m) in einer Tiefe von 1,06 m (23,74 m Ah). In verschiedener Tiefe (0,7-1,12 m) drei nicht zusammenhängende Steine und zwei Steine neben der Grube. In einer Tiefe von 1,27 m (23,53 m Ah) fanden sich ein deformierter Schädel und einige Rippen; das Skelett NW orientiert. *I. Infans I.*

Inventar (2427:22, Taf. VIII): neben dem Schädel ein bronzener Halsring mit Kegelen, Bogen mit Querrillen verziert, Dm. 12,0x10,8 cm, Drahtdm. 0,35 cm.

Datierung: B2/C1 – C1b.

Grab 19 (Körpergrab) Q. 140 C/4-5, Plan 2, Taf. IV

Eine rechteckig-ovale Grube (1,23x0,48 m) in einer Tiefe von 1,28 m (23,55 m Ah), ohne Skelett, NW-OS orientiert. Vier Steine auf der Grubensohle in den Ecken begrenzen das Grab (T. 1,47-1,52 m; 23,31-23,36 m Ah). Im östlichen Grubenteil Fgt. eines Knochens. Einzelne Holzkohlenstücke in der Grubenfüllung. *I. Kind.*

Inventar: fehlt.

Datierung: römische Kaiserzeit.

Grab 20 (Körpergrab) Q. 143 F-G/7-9, Plan 4, Taf. XI, XII

In einer Tiefe von 0,5-0,56 m in schwarzer Erde erschienen Fgt. der Beinknochen, daneben ein bronzener Fingerring. Eine unregelmäßig rechteckige Grube (ungefähr 3,5x0,9 m) in einer Tiefe von 0,6 m (24,22 m Ah); darin Fgt. eines zerspaltenen Schädels, daneben befanden sich Zähne im westlichen Grubenteil. Andere Knochenfragmente in der Grubenfüllung zerstreut. Es scheint, dass der Tote W 288° orientiert wurde. Die Grube NW-SO orientiert. Rechts am Körper Spuren eines Sarges (?). Das Grab zerstört. *I. Mann, Adultus.*

Inventar (2427:23-25, Taf. XII): 1) neben dem Schlüsselbein eine bronzene Nadel mit profiliertem Kopf, Typ B – I, L. 11,8 cm, Kopfdm. 1 cm; 2) ein bronzener Spiralfingerring, Typ B VI-30, Dm. 2,5 cm, aus halbrundem Draht mit einer Stärke von 0,3 cm; 3) neben dem Schädel eine Tüllenaxt, L. 17,1 cm, Br. 5,1 cm; 4) Fgt. eines eisernen Gegenstandes.

Datierung: B2/C1 – C2.

Grab 21 (Körpergrab) Q. 143 E/7-10, F/7-8, Plan 4, Taf. XI, XIII, CLXXVIII

Unter dem Körpergrab 20 erschien eine rechteckige Grube (3,18x0,9 m) in einer Tiefe von 0,95 m (23,87 m Ah); ein schlecht erhaltenes Skelett (T. 1,7 m; 23,12 m Ah) mit W 286° Orientierung. Die südliche Grenze der Grabgrube konvergierte mit der Grube des Grabes 22. Der Schädel lag auf der linken Seite, die Arme über der Brust verschränkt. Zwei Steine auf der Grubensohle begrenzen das Grab im westlichen Teil, zwei Steine lagen neben den Füßen; lehmige Wände begrenzen die Tote von beiden Seiten; Fgt. 0,38 m lang auf der linken und 2 m lang auf der rechten Seite (Dm. der Wand 2-4 cm, H. ungefähr 4-6 cm), Abstand zwischen den Wänden 0,6 m. *I. Frau, Maturus.*

Inventar (2427:26-29, Taf. XIII, CLXXVIII): 1) am Beckenknochen eine bronzene Sprossenfibel A96, L. 4,2 cm, Br. 3,4 cm; 2) ein Kollier mit vergoldeten Glasperlen (Typ TM 387b), darunter: 38 zweigliedrige, Dm. 1,3x0,6 cm, eine eingliedrige mit einem Dm von 0,4x0,4 cm, eine rote Glasperle (TM 28) mit einem Dm. von 0,4x0,5 cm; 3-4) bronzene bandartige Armringe,

ganz massiv, Dm. 7,9 cm, 8,1 cm; Dm. des Bandes 1,3-1,5x0,6 cm; 5) Fgt. einer eisernen Nadel, L. 9,2 cm.

Datierung: B2/C1.

Grab 22 (Körpergrab) Q. 143 F-G/7-10, Plan 4, Taf. XI, XIV

Unter dem Körpergrab 20 erschien eine rechteckige Grube (2,8x0,98 m) in einer Tiefe von 0,95 m (23,87 m Ah); ein schlecht erhaltenes Skelett (T. 1,23 m; 23,59 m Ah) mit W 286° Orientierung. Die nördliche Grenze der Grabgrube konvergierte mit der Grube des Grabes 21. Der Schädel lag auf der linken Seite. Zwei Steine auf der Grubensohle begrenzen das Grab neben dem Schädel, noch zwei Steine begrenzen das Fußende. *I. Mann (?), Adultus.*

Inventar (2427:30-35, Taf. XIV): 1) ein bronzener Halsring mit Kegelen, Typ MM I, Bogen mit Querrillen verziert, Dm. 12,5x12 cm, Drahtdm. 0,35 cm; 2) eine Sprossenfibel aus Buntmetall A96, L. 4,5 cm, Br. 3,3 cm; 3) eine bronzene Sprossenfibel etwa A 98 L. 6,1 cm, Br. 5,3 cm; 4) unter dem Kinn eine bronzene Nadel mit profiliertem Kopf, Typ B-I, L. 9,1 cm, Kopfdm. 1 cm; 5) ein bronzener geschlossener Fingerring, Typ B I-2, Dm. 2,6 cm, Draht mit halbkreisförmigem Querschnitt, Dm. 0,6x0,2 cm; 6) neben dem Beckenknochen eine Tüllenaxt in die Erde eingehaut, L. 18,5 cm, Br. 5 cm, Tüllendm. 3,5 cm, 7) Fgt. eines eisernen Gegenstandes.

Datierung: B2/C1 – C1a.

Grab 23 (Körpergrab) Q. 143 I/1-3, Plan 4, Taf. XI, XV

Eine rechteckige Grube (2,5x0,9 m) in einer Tiefe von 0,89 m (23,96 m Ah); ein schlecht erhaltenes Skelett (T. 1,18 m; 23,67 m Ah) mit W 286° Orientierung. Der Schädel lag auf der linken Seite, die Arme auf die Brust gelegt. Unter dem Skelett reichlich Holzkohlenstücke, in der Füllung der Grabgrube kleine Holzkohlenstücke. *I. Mann, Maturus.*

Inventar (2427:36, Taf. XV): links am Schädel eine Lanzenspitze mit kurzem rhombusförmigem Blatt, Typ K – ID/E, L. 15,8 cm, Br. 3,5 cm.

Datierung: B2/C1.

Grab 24 (Körpergrab) Q. 143-144 K-A/9-10, Plan 4, Taf. XI, XII

In einer Tiefe von 0,38-0,53 m (24,27-24,42 m Ah) in grauer Erde erschien ein Grabsteinhaufen aus 8 Steinen, darin ein Schienbein (T. 0,48 m). In einer Tiefe von 0,72-0,9 m (23,90-24,08 m Ah) erschien ein schlecht erhaltenes Skelett mit NW Orientierung. Der Schädel und teilweise das ganze Skelett lagen auf der linken Seite, die Arme über dem Bauch verschränkt. *I. Frau, Maturus.*

Inventar (2427:37, Taf. XII): 1) ein Kollier mit 14 (drei nur fragmentarisch erhalten) kugelförmigen farbigen Glasperlen, darunter: sieben rote (Typ TM 12), Dm. 0,7x1-0,8x0,9 cm; zwei grüne (TM 4a,b), Dm. 0,8x0,9 cm; drei blaue (TM 2a), Dm. 0,8x1 cm; zwei weiße (TM 6), Dm. 0,8x0,8 cm; 2) Fgt. einer eisernen Nadel, L. 3,2 cm.

Datierung: B2/C1 – C2.

Grab 25 (Körpergrab) Q. 143-144 K-A/8-10, Plan 4, Taf. XI, XV

Unter dem Körpergrab 24 erschien eine rechteckige Grube (2,48x0,74 m) in einer Tiefe von 0,97 m (23,83 m Ah); ein durchschnittlich erhaltenes Skelett (T. 1,16 m; 23,64 m Ah) mit W 274° Orientierung. Der Schädel lag gerade, die Arme an den Seiten ausgestreckt. Zwei Steine auf der Grubensohle begrenzen das Grab neben dem Schädel im SW-Grubenteil (T. 1,2-1,25 m), noch ein kleiner Stein lag rechts am Kiefer. *I. Mann, Maturus.*

Inventar (2427:38,79, Taf. XV): 1) auf dem linken Schlüsselbein fand sich eine eiserne Nadel mit aufgerolltem Kopf, Typ B-A, L. 8,4 cm, Kopfbr. 0,8 cm; 2) eine Lanzenspitze mit kurzem rhombusförmigem Blatt, Spitze abgebrochen, Typ K – ID/E, L. 18 cm, Br. 4 cm.

Datierung: B2/C1.

Grab 26 (Körpergrab) Q. 144 A-B/1-3, Plan 4, Taf. XI

In einer Tiefe von 0,46 m in grauer sandiger Erde erschien ein zerspalter Schädel, daneben Oberarmknochen. Beinknochen (T. 0,46 m; 24,39 m Ah) lagen unbeschädigt auf dem primären Ort, daneben Fgt. des Skelettes. Es scheint, dass die Tote W 266° orientiert wurde. Unter dem Skelett und den Beinknochen befand sich ein Holzkohlenhäufchen, Dm. 0,42x0,4 m. Das Grab zerstört. *I. Frau, Maturus.*

Inventar: fehlt.

Grab 27 (Körpergrab) Q. 143 E/2-3, Plan 4, Taf. XI

In einer Tiefe von 0,6-0,75 m (24,09-24,24 m Ah) erschien ein langer halbkreisförmiger Kohlenfleck mit einer Länge von 4 m und einer Breite von ungefähr 1 m, NW orientiert; daneben neun Steine verschiedener Größe. In der Grubenfüllung traten mehrere Steine (sämtlich 54) auf, die in einer T. von 0,5 m bis 1,26 m (23,58-24,34 m Ah) lagen, die Mehrzahl der Steine in einer T. von 0,84-1,24 m (23,60-24,0 m Ah); ein zerfallener Schädel (Q:E/4; T. 1,1 m; 23,94 m Ah) und Beinknochen (Schienbeine ?, T. 1,22 m; 23,62 m Ah). *I. ?*

Inventar: fehlt.

Grab 28 (Körpergrab) Q. 144 A/2-4, Plan 4, Taf. XI, XV

Unter dem Körpergrab 26 erschien eine rechteckige Grube (2,14-2,2x0,86 m) in einer Tiefe von 0,65 m (24,20 m Ah); ein durchschnittlich erhaltenes Skelett (T. 0,68 m; 24,17 m Ah) mit W 266° Orientierung. Der Schädel lag auf der rechten Seite, die Arme über der Brust verschränkt. Zwei kleine Lehmbrocken auf der Grubensohle begrenzten das Grab neben dem Schädel im W-Grubenteil (T. 0,7 m; 24,15 m Ah), ein Stein lag am Fuß; am Fußende befanden sich kleine Holzkohlenstücke und ein bißchen ausgestreuter Kies. *I. Mann, Senilis.*

Inventar (2427:39, Taf.XV): 1) an der linken Schulter lag eine eiserne Nadel mit aufgerolltem Kopf, Typ B-A, L. 7,5 cm, Kopfbr. 0,7 cm; 2) eine Lanzenspitze mit kurzem rhombusförmigem Blatt, Typ K-ID/E, L. 16,7 cm, Br. 3,8 cm; 3) unter dem Schädel fand sich ein Messer mit gebogenem Stiel, L. 11 cm.

Datierung: B2/C1.

Grab 29 (Körpergrab) Q. 143 B-C/1-3, Plan 4, Taf. XI, XVI

Eine rechteckige Grube (2,6x0,7-0,86 m) in einer Tiefe von 1,14 m (23,71 m Ah); ein schlecht erhaltenes Skelett (T. 1,43 m; 23,42 m Ah) mit W 260° Orientierung. Der Schädel lag auf der linken Seite, die Arme über die Brust gelegt. Das Skelett lag auf der nördlicher Grubenseite. *I. Mann, Maturus.*

Inventar (2427:40, Taf.XVI): 1) an der rechten Schulter Fgt. einer eisernen Nadel, L. 7 cm; 2) teil-

weise unter dem Kiefer fand sich ein Messer mit gebogenem Stiel, Spitze abgebrochen, L. 19 cm.

Datierung: B2/C1 - C2.

Grab 30 (Körpergrab) Q. 143-144 K-A/2-3, Plan 4, Taf. XI, XIV

Eine rechteckig-ovale Grube (1,36x0,6-0,8 m) in einer Tiefe von 0,86 m (23,99 m Ah); Fgt. eines schlecht erhaltenen Skelettes (T. 1,08 m; 23,77 m Ah) mit W 280° Orientierung. In der Füllung der Grabgrube kleine Holzkohlenstücke und Kiesschichten. Lehmige Wände auf der Grubensohle begrenzten den Toten von beiden Seiten und Enden; Fgt. 0,15 m und 0,2 m lang auf der rechten und 1,08 m lang auf der linken Seite (Dm. der Wand 3-5 cm, H. ungefähr 3-6 cm), die Wände formten einen lehmigen „Sarg“ (1,08-1,11x0,33-0,38 m), W 276° orientiert. *I. Infans I.*

Inventar (2427:41, Taf.XIV): am Kinn lag eine bronzene Nadel mit aufgerolltem Kopf, Typ B-A, L. 6,9 cm, Kopfbr. 0,7 cm.

Datierung: B2/C1 - C1b.

Grab 31 (Körpergrab) Q. 144 D/3-4, Plan 4, Taf. XI, XVI

In einer Tiefe von 0,30 m in grauer Erde erschienen zwei Grabsteine, die gerade über den Füßen des Toten lagen, darunter noch ein Stein (T. 0,46 m). Eine unregelmäßig rechteckige Grube mit abgerundeten Ecken (1,7x0,6-0,7 m) in einer Tiefe von 1,08 m (23,74 m Ah); kleine Fgt. der Zähne (T. 1,31 m; 23,51 m Ah), daneben Fgt. einer Nadel. Es scheint, der Tote wurde NW orientiert. Die Grabgrube NW-SO (ungefähr 284°-104°) orientiert. *I. (?)*

Inventar (Taf.XVI): Fgt. einer eisernen Nadel (?), L. 16,7 cm.

Grab 32 (Körpergrab) Q. 144 D/6-7, E/5-7, Plan 4, Taf. XI, XVI

In einer Tiefe von 0,35 m (24,47 m Ah) in grauer Erde erschien ein Grabstein, der gerade über dem Kopf des Toten lag, daneben zwei Grabsteine über den Füßen (T. 0,4 m). Eine rechteckige Grube (2,8x1,0 m) in einer Tiefe von 1,14 m (23,68 m Ah); weiter unten rechteckige Abstufung der Grabgrube (T. 1,38 m; 23,44 m Ah) und eine kleinere Grabgrube (1,8-1,9x0,4-0,5 m) mit Fgt. eines schlecht erhal-

tenen Skelettes (T. 1,47 m; 23,35 m Ah). Das Gerippe nur als dunkle Spuren erhalten; es scheint, die Tote wurde SO 116° orientiert; am Fußende befanden sich kleine Holzkohlenstücke und ein bißchen ausgestreuter Kies. Kleine Lehmbrocken auf der Grubensohle lagen am Kopf. *I. Frau (?), Adultus.*

Inventar (2427:42, Taf.XVI): 1) unter dem Kinn fand sich ein Kollier mit 17 Glasperlen, darunter: zehn kleine kreisförmige, orange (Typ TM 53), Dm. 0,1x0,3-0,15x0,35 cm; vier kleine kreisförmige, schwarz/braun (TM 55), Dm. 0,1x0,3 cm; eine tonnenförmige, rot (TM 28), Dm. 0,4x0,4 m; eine kugelige rote, mit grauen Streifen (etwa TM 250), Dm. 0,4x0,5 m; 2) rechts am Schädel Fgt. einer Ahle, L. 4cm.

Datierung: C1b - C2.

Grab 33 (Körpergrab) Q. 137 G/2-4, Plan 5, Taf. XVII, XVIII

Eine vieleckige unregelmäßige Grube (ungefähr 3,0x1,2-2,8 m) in einer Tiefe von 0,7-0,8 m (23,90-24,0 m Ah). Es wurde klar, dass hier drei Gräber (Grab 33, 34, 34A) begraben sind. Im südlichen Grubenteil befand sich die Grube des Grabes 33 (ungefähr 2,8x1,2 m); ein schlecht erhaltenes Skelett (T. 1,24 m; 23,46 m Ah) mit NW 290° Orientierung. Der Schädel lag auf der linken Seite, der linke Arm über die Brust gelegt, der rechte über den Bauch. In der Füllung der Grabgrube eine dünne Kiesschicht (T. 1,08-1,1 m; 23,60 m Ah) mit einer Stärke von 1-2 cm. Vier Steine über dem Skelett begrenzten das Grab (T. 1,1-1,15 m; 23,55-23,60 m Ah) neben dem Schädel und den Füßen, das Rechteck (1,55x0,55 m) aus den Steinen lag teilweise neben dem Skelett und war etwa kürzer. Auf dem rechten Schlüsselbein und daneben befanden sich kleine Holzkohlenstücke. *I. Frau, Adultus.*

Inventar (2427:43, Taf.XVIII): eine Tüllenaxt in die Erde eingehaut, L. 14,5 cm, Br. 4,6 cm, Tüllendm. 3,7 cm.

Datierung: C1 - C2.

Grab 34 (Körpergrab) Q. 137 E/2, F/1-2, Plan 5, Taf. XVII, XVIII

Neben dem Grab 33 im nördlichen Grubenteil. Eine rechteckig-ovale Grube (ungefähr 2,3x0,8 m) in einer Tiefe von 0,8 m (23,90 m Ah);

ein schlecht erhaltenes Skelett (T. 1,26 m; 23,44 m Ah) mit NW 290° Orientierung. Der Schädel lag auf der linken Seite, die Arme über den Bauch gelegt. In der Füllung der Grabgrube kleine Holzkohlenstücke und Kiesschichten. Lehmige Wände auf der Grubensohle begrenzten die Tote von beiden Seiten; eine 1,55 m lange Wand auf der rechten und eine 1,87 m lange Wand auf der linken Seite (Br. der Wand 5-10 cm, H. ungefähr 5-8 cm). Noch eine Wand begrenzte die Tote von der linken Seite am linken Bein (L. 0,46 m, Br. 5 cm, H. 3 cm); es ist möglich, dass sie aus der benachbarten Wand gestürzt war. *I. Frau, Adultus-Maturus.*

Inventar (2427:44, Taf.XVIII): eine Tüllenaxt am linken Bein, L. 16 cm, Br. 4,6 cm, Tüllendm. 3,8 cm.

Datierung: C1 - C2.

Grab 34A (Körpergrab) Q. 137 E/1-2, Plan 5, Taf. XVII

Neben dem Grab 34 im nördlichen Grubenteil. Eine regelmäßige rechteckige Grube (1,2x0,6 m) in einer Tiefe von 0,8 m; Skelett fehlt (die Grubensohle in einer T. von 0,95 m; 23,75 m Ah). Die Grabgrube NW-SO orientiert.

Inventar: fehlt.

Grab 35 (Körpergrab) Q. 137 A/3-4, Plan 5, Taf. XVII, XIX

Einer Grube fehlt; Fgt. eines schlecht erhaltenen Skelettes (T. 1,13 m; 23,53 m Ah) mit O 92° Orientierung. Der Schädel fragmentarisch erhalten sowie Spuren von Beinen. Im westlichen Grubenteil auf der Grubensohle lag ein Stein (T. 1,12 m). *I. Frau, Adultus.*

Inventar (Taf.XIX): eine Ahle, L. 10,3 cm.

Grab 36 (Körpergrab) Q. 136 K/3-4, Plan 5, Taf. XVII, XVIII, CLXXVIII

Eine langgestreckte ovale Grube (2,05x0,8 m) in einer Tiefe von 0,74 m (23,92 m Ah); Fgt. eines schlecht erhaltenen Skelettes (Fgt. des Schädels und der Arme, T. 0,79 m; 23,87 m Ah) mit O 90° Orientierung. Es scheint, die Arme wurden auf die Brust gelegt. Zwei Steine lagen im östlichen Grubenteil neben dem Schädel (T. 0,81 m; 23,85 m Ah). *I. Frau, Adultus.*

Inventar (2427:45-46, Taf. XVIII, CLXXVIII): 1-2) bronzene bandartige Armringe, Dm. 5,9 cm; Dm. des Bandes mit halbrundem Querschnitt 0,7x0,3 m; 3) Fgt. einer eisernen Nadel (?), L. 8,4 cm.

Datierung: C1 – C2.

Grab 37 (Körpergrab) Q. 136 I/3, Plan 5, Taf. XVII, XIX

Ein fragmentarisch erhaltener Schädel in einer Tiefe von 0,83 m (23,83 m Ah), der im östlichen Grubenteil des Grabes 38 lag; daneben Fgt. einer Ahle. Der Schädel lag teilweise auf der linken Seite. *I. Frau (?), Maturus.*

Inventar (Taf. XIX): Fgt. einer Ahle, L. 4,8 cm.

Grab 38 (Körpergrab) Q. 136 H-I/3-5, Plan 5, Taf. XVII, XIX

Eine rechteckige Grube mit abgerundeten Ecken (2,1x0,8-0,9 m) in einer Tiefe von 0,81 m (23,85 m Ah); ein nur fragmentarisch erhaltenes Skelett (Schädel, Beinknochen, T. 0,92 m; 23,74 m Ah) mit W 264° Orientierung. Der Schädel lag teilweise auf der rechten Seite. Unter den Beinknochen auf der Grubensohle reichlich Holzkohlenstücke. *I. (?)*.

Inventar (2427:47, Taf. XIX): 1) unter dem Kinn lag eine eiserne Nadel mit Öse, Typ etwa B – B, L. 11,4 cm, Kopfdm. 2 cm; 2) neben der linken Schulter Fgt. eines Messers mit gebogenem Stiel, L. 9,5 cm; Br. 1,4 cm.

Datierung: römische Kaiserzeit.

Grab 39 (Körpergrab) Q. 136 G/4-5, Plan 5, Taf. XVII

Eine rechteckige Grube mit abgerundeten Ecken (1,8x0,58-0,97 m) in einer Tiefe von 0,85 m (23,80 m Ah); auf der Grubensohle sehr kleine Fgt. eines Schädels (T. 1,1-1,12 m; 23,55 m Ah). Die Grabgrube W-O orientiert. Es scheint, dass das Skelett W orientiert wurde. In der Füllung der Grabgrube kleine Holzkohlenstücke, mehr davon unter dem Schädel. *I. (?)*.

Inventar: fehlt.

Grab 40 (Körpergrab) Q. 136 F/3-5, Plan 5, Taf. XVII

Eine rechteckige Grube (2,84x0,9-1,05 m) in einer Tiefe von 0,9 m (23,75 m Ah); Fgt. eines schlecht erhaltenen Schädels (T. 1,12 m, 23,53 m

Ah), ungefähr SO 106° orientiert. Zwei Steine auf der Grubensohle begrenzten den Schädel der Tote (23,53 m Ah). *I. Frau (?), Maturus.*

Inventar: fehlt.

Grab 41 (Körpergrab) Q. 136/151 G-H/10-2, Plan 5, Taf. XVII

Eine rechteckige Grube mit abgerundeten Ecken (2,85x1,12 m) in einer Tiefe von 0,9 m (23,79 m Ah); Fgt. eines schlecht erhaltenen Skelettes (T. 0,94 m; 23,75 m Ah) mit W 285° Orientierung. Der Schädel lag auf der Seite. Auf der Grubensohle am östlichen Rand befanden sich drei Steine (23,75 m Ah). *I. Mann, Adultus.*

Inventar: fehlt.

Grab 42 (Körpergrab) Q. 151-152 K/8-9, A/8, Plan 5, Taf. XVII

Eine rechteckige Grube mit abgerundeten Ecken (1,53x0,58 m) in einer Tiefe von 0,62 m (24,11 m Ah); Fgt. eines schlecht erhaltenen Schädels (T. 0,9 m; 23,83 m Ah) mit O 102° Orientierung. Der Schädel lag auf der linken Seite. Zwei Steine auf der Grubensohle begrenzten den Schädel des Toten, einer von ihnen lag unter dem Schädel (T. 0,92 m; 23,81 m Ah). *I. Kind.*

Inventar: fehlt.

Datierung: römische Kaiserzeit.

Grab 43 (Körpergrab) Q. 152/167 F-G/10-2, Plan 6, Taf. XX, XXI

Eine unregelmäßige langgestreckte ovale Grube (2,2x0,5-0,8 m) in einer Tiefe von 1,0 m (23,88 m Ah); Fgt. eines schlecht erhaltenen Skelettes (Schädel und Fgt. der Beinknochen, T. 1,05 m; 23,83 m Ah), W 272° orientiert. Der Schädel lag auf der rechten Seite. *I. Mann, Adultus.*

Inventar (2427:48, Taf. XXI): neben dem Kinn fand sich eine eiserne Nadel mit Öse, Typ etwa B – B, L. 12,7 cm, Kopfdm. 2,9x3,2 cm.

Datierung: römische Kaiserzeit.

Grab 44 (Körpergrab) Q. 152/167 A/1-2, B/10-2, Plan 6, Taf. XX

Eine rechteckige Grube mit abgerundeten Ecken (2,7x0,8 m) in einer Tiefe von 0,96 m (23,92 m Ah); Spuren eines schlecht erhaltenen Skelettes (T.

1,03 m;), NW 288° orientiert. Der Schädel lag auf der Seite. Vier Steine auf der Grubensohle begrenzten das Grab (T. 1,0 m; 23,88 m Ah); eine lehmige Wand begrenzte die Tote am östlichen Rand (L. der Wand 0,63 m, Br. 10 cm, H. 3-4 cm). *I. Frau (?), Adultus-Maturus.*

Inventar: fehlt.

Datierung: römische Kaiserzeit.

Grab 45 (Körpergrab) Q. 152 G-H/8-10, Plan 5, Taf. XVII, XIX

Eine rechteckige Grube mit abgerundeten Ecken (2,18x0,65-0,94 m) in einer Tiefe von 0,58 m (24,14 m Ah); ein durchschnittlich erhaltenes Skelett (T. 0,68-0,76 m; 23,96-24,04 m Ah) mit O 90° Orientierung. Der Schädel lag auf der rechten Seite, die Arme an den Seiten ausgestreckt. Fünf Steine auf der Grubensohle begrenzten die Tote: zwei auf der linken Seite neben dem Schädel und Beckenbein (T. 0,6 und 0,63 m; 24,12, 24,09 m Ah), ein auf der rechten Seite neben dem Bein (T. 0,73 m), zwei am Fußende (T. 0,52 und 0,46 m – 24,26 m Ah). In der Füllung der Grabgrube einige kleine Holzkohlenstücke. *I. Frau, Adultus.*

Inventar (2427:80, Taf. XIX): auf der Brust lag eine Ahle, L. 11,6 cm.

Datierung: römische Kaiserzeit.

Grab 46 (Körpergrab) Q. 152 H/9-10, Plan 5, Taf. XVII, XIX

Unter dem Körpergrab K 45 erschien ein Schädel in einer Tiefe von 0,86 m (23,86 m Ah); die Grabgrube unklar; Fgt. eines schlecht erhaltenen Skelettes, W 286° orientiert. Der Schädel lag auf der rechten Seite, die Arme an den Seiten ausgestreckt (?), die Beine übereinander verschränkt. Dreisteingruppe auf der Grubensohle begrenzten das Grab neben dem rechten Arm (T. 0,78 m; 23,94 m Ah). *I. (?)*, *Adultus-Maturus.*

Inventar: fehlt.

Datierung: römische Kaiserzeit.

Grab 47 (Körpergrab) Q. 183 B/2-3, Plan 7, Taf. XXIII

Eine ovale Grube (1,95x0,95 m) in einer Tiefe von 0,70 m (24,52 m Ah); Fgt. eines schlecht erhaltenen Skelettes (Fgt. des Schädels und der Bein-

knochen, T. 0,78 m; 24,44 m Ah) mit O 94° Orientierung. Auf der Grubensohle lagen einige kleine Lehmbrocken. *I. (?)*.

Inventar: fehlt.

Grab 48 (Körpergrab) Q. 167 C-D/3-5, Plan 6, Taf. XX, XXI

Eine rechteckige Grube (2,48x0,95 m) in einer Tiefe von 0,65 m (24,35 m Ah); ein schlecht erhaltenes Skelett (T. 0,84 m; 24,16 m Ah) mit W 284° Orientierung. Der Schädel lag auf der rechten Seite an einen Stein angelehnt, die Arme an den Seiten ausgestreckt. Vier Steine auf der Grubensohle begrenzten das Skelett (T. 0,9 m; 24,10 m Ah) neben dem Schädel und den Füßen, das Rechteck aus den Steinen (1,65x0,42-0,55 m) befand sich im Zentrum der Grabgrube. Auf der Grubensohle in der SO-Grubenecke lag ein Lehmbrocken (Dm. 16x12 cm). *I. Mann, Adultus-Maturus.*

Inventar (2427:49-50, Taf. XXI): 1) auf dem Körper fand sich eine bronzene Nadel mit Öse und eine aufgerollte Schnecke, Typ B – B, L. 8,7 cm, Kopfdm. 1,5x1,8 cm; 2) eine Tüllenaxt, die Tülle befand sich auf dem Beckenknochen, L. 18,3 cm, Br. 5,6 cm, Tüllendm. 3,7 cm; mit Abdruck des Gewebes.

Datierung: C1 – C2.

Grab 49 (Körpergrab) Q. 197 H-I/9-10, Plan 7, Taf. XXIII, XXIV

Eine rechteckige Grube mit abgerundeten Ecken (2,2x0,7 m) in einer Tiefe von 0,6 m (24,65 m Ah); Fgt. eines schlecht erhaltenen Skelettes (T. 0,66-0,68 m; 24,59 m Ah) mit SO 122° Orientierung. Der Schädel lag auf der rechten Seite. Sechs Steine auf der Grubensohle, die ein Rechteck definierten (1,7x0,4 m), begrenzten das Skelett (T. 0,66-0,68 m, 24,59-24,57 m Ah). *I. Frau (?), Adultus-Maturus.*

Inventar (2427:51, Taf. XXIV): 1) auf dem Körper Fgt. einer eisernen Fibula (?), L. 5 cm, mit Abdruck des Gewebes; 2) am Hinterkopf Fgt. eines Kopfschmucks, darunter: Spuren von 2-3 Glasperlen und eine ringförmige Bronzenperle, Dm. 1,2 cm, Dm. des Drahts 0,5x0,2 cm.

Datierung: römische Kaiserzeit.

Grab 50 (Körpergrab) Q. 167 A/3-4, Plan 6, Taf. XX

Fünf Steine in einer Tiefe von 0,9-0,92 m begrenzen das Grab (24,10 m Ah); Skelett fehlt. *I. (?)*.

Inventar: fehlt.

Datierung: römische Kaiserzeit.

Grab 51 (Körpergrab) Q. 167 H-I/3-5, Plan 6, Taf. XX, XXI

In einer Tiefe von 0,55 m (24,45 m Ah) erschien ein Grabstein, der gerade über dem Schädel lag. Eine rechteckige Grube mit abgerundeten Ecken (2,4x0,7-0,76 m; T. 0,75 m; 24,25 m Ah); ein schlecht erhaltenes Skelett (T. 0,8-0,86 m; 24,14-24,20 m Ah), NW 288° orientiert. Der Schädel lag auf der rechten Seite, die Arme über die Brust gelegt. Auf der Grubensohle 0,18 m westlich vom Schädel befand sich ein Lehmbrocken (Dm. 6x5x4 cm). *I. (?)*, *Adultus*.

Inventar (Taf. XXI): 0,1 m vom Kinn entfernt lag Fgt. einer eisernen Nadel mit aufgerolltem Kopf, Typ B – A, L. 5,2 cm, Kopfbr. 0,8.

Datierung: B2/C1 – C2.

Grab 52 (Körpergrab) Q. 167 G-H/5-6, Plan 6, Taf. XX

In einer Tiefe von 0,66-0,68 m erschienen zwei Grabsteine (24,30 m Ah), die gerade am Kopf des Toten lagen. Eine rechteckige Grube (1,7x0,8 m) in einer Tiefe von 0,75 m (24,21 m Ah); Fgt. des Schädels (T. 0,94 m; 24,02 m Ah), W 280° orientiert. Auf der Grubensohle an der Stelle des Fußes lag ein Stein (23,99 m Ah). *I. (?)*, *Adultus*.

Inventar: fehlt.

Grab 53 (Körpergrab) Q. 182 D/8-10, Plan 6, Taf. XX, XXII

In einer Tiefe von 0,57-0,62 m (24,38-24,43 m Ah) erschienen Steine: eine rechteckige Grabgrube (T. 0,85 m; 24,15 m Ah) war mit einem Steinpflaster aus kleinen und mittelgroßen Steinen bedeckt (2,1x0,9 m, sämtlich 47). In der Grubenfüllung traten mehrere Steine auf (sämtlich 60), die in einer T. von 0,7 m bis 1,1 m (24,31 – 23,83 m Ah) erschienen und in zwei Schichten gruppiert waren (die erste Schicht in einer T. von 0,69-0,95 m, die zweite trat am Skelett in einer T. von 1,0 – 1,15

m auf: 24,05-24,30 m Ah und 23,84-23,99 m Ah); die Mehrzahl der Steine lag am Rande der Grube. Schlecht erhaltenes Skelett (T. 1,15 m; 23,85 m Ah), W 274° orientiert. Der Schädel lag auf der rechten Seite, der rechte Arm an der Seite ausgestreckt, der linke auf die Brust gelegt. *I. Mann*, *Maturus*.

Inventar: fehlt.

Datierung: römische Kaiserzeit (?).

Grab 54 (Körpergrab) Q. 167/168 K/4-6, A/4-5, Plan 6, Taf. XX, XXI

Eine rechteckige Grube mit der abgerundeten NO-Grubenecke (2,2-2,7x1,0 m) in einer Tiefe von 0,76 m (24,24 m Ah); ein schlecht erhaltenes Skelett (T. 1,09 m; 23,91 m Ah), NW 308° orientiert. Der Schädel lag auf der linken Seite, die Arme über die Brust gelegt. Vier Steine auf der Grubensohle, die ein Rechteck definierten (1,8x0,6 m), begrenzten das Skelett. *I. Mann*, *Adultus*.

Inventar (2427:52-54, Taf. XXI): 1) unter einer Nadel lag eine bronzene Sprossenfibel etwa A 98, L. 5,6 cm, Br. 4,8 cm; 2) auf der Brust eine bronzene Nadel mit doppelkonischem Kopf und Öse, Typ B – L, L. 8,2 cm, Kopfdm. 0,7 cm, H. 1,1 cm; 3) neben dem Beckenknochen eine Tüllenaxt, L. 19 cm, Br. 5,4 cm, Tüllendm. 3,7 cm.

Datierung: B2/C1 – C1a.

Grab 55 (Körpergrab) Q. 167 F/5-6, Plan 6, Taf. XX, XXII

In einer Tiefe von 0,74 m (24,22 m Ah) erschienen Fgt. eines schlecht erhaltenen Skelettes, W 282° orientiert. Der Schädel lag auf der rechten Seite. In der Füllung der Grabgrube kleine Holzkohlenstücke, mehr auf den Beinen zerstreut. *I. Mann*, *Maturus*.

Inventar (2427:55, Taf. XXII): 1) auf dem Körper Fgt. einer eisernen Nadel (?), L. 5,4 cm; 2) unter dem linken Arm lag ein Messer mit gebogenem Stiel, L. 16,5 cm, Br. 2,4 cm.

Datierung: römische Kaiserzeit (?).

Grab 56 (Körpergrab) Q. 197 G-H/9-10, Plan 7, Taf. XXIII, XXIV

Eine langgestreckte ovale Grube (2,1x0,8 m) in einer Tiefe von 0,7 m (24,55 m Ah); Fgt. eines

schlecht erhaltenen Skelettes (Fgt. des Schädels und der Beine, T. 0,85-0,9 m; 24,35-24,40 m Ah) mit NW 322° Orientierung. *I. (?)*, *Adultus*.

Inventar (2427:56, Taf. XXIV): an der rechten Seite des Schädels lag ein Messer mit gebogenem Stiel – Miniatursense (?), L. 18,5 cm, Br. 2,6 cm.

Datierung: römische Kaiserzeit.

Grab 57 (Körpergrab) Q. 139 K/2-3, Plan 1, Taf. I, III, CLXXIX

In einer Tiefe von 0,73 m (24,02 m Ah) erschien ein Grabstein, daneben Fgt. einer ovalen Grabgrube. Ein schlecht erhaltenes Skelett (T. 0,91-0,99 m; 23,76-23,84 m Ah), O 84° orientiert. Der südliche Skelett- und Grubenteil zerstört durch Grabungen. Der Schädel lag auf der rechten Seite. Eine lehmige Wand auf der Grubensohle begrenzte die Tote von der rechten Seite (1,2 m lang, Dm. 3 cm, H. 3-4 cm). *I. Frau*, *Adultus*.

Inventar (2427:57,81, Taf. III, CLXXIX): 1) auf dem Körper lag eine bronzene Sprossenfibel A 96, L. 4,6 cm, Br. 3,5 cm; 2) daneben lag eine Ahle, L. 13,8 cm.

Datierung: B2/C1 – C1a.

Grab 58 (Körpergrab) Q. 139 K/2-3, Plan 1, Taf. I, III, CLXXIX

Unter dem Körpergrab 57 erschien eine rechteckige Grube (ungefähr 2,5x0,9 m) in einer Tiefe von 1,42 m (23,33 m Ah); ein durchschnittlich erhaltenes Skelett (T. 1,43-1,61 m; 23,14-23,32 m Ah) mit W 282° Orientierung. Der Schädel (23,32 m Ah) lag gerade, die Arme über die Brust gelegt, die Beine übereinander verschränkt. Vier Steine auf der Grubensohle begrenzten das Grab neben dem Schädel (T. 1,53 m; 23,22 m Ah) und den Füßen (T. 1,58-1,61; 23,14-23,17 m Ah); noch ein Stein in der Füllung der Grabgrube neben den Füßen (T. 1,26 m; 23,49 m Ah). Lehmige Wände begrenzten den Toten von beiden Seiten im östlichen Grubenteil: Fgt. 0,3 m und 1,04 m lang auf der linken, 0,2 m und 0,85 m lang auf der rechten Seite, am Ende 0,5 m lang (Dm. der Wand 2-6 cm, H. ungefähr 3-4 cm), Abstand zwischen den Wänden 0,5-0,55 m. *I. Mann*, *Adultus*.

Inventar (2427:58, Taf. III, CLXXIX): auf dem Körper lag eine bronzene Fibel A 133 mit eiserner Nadel, L. 3,1 cm, Br. 3,8 cm.

Datierung: B2c – B2/C1.

Grab 59 (Körpergrab) Q. 140/125 C/10-1, Plan 2, Taf. IV, VI

In einer Tiefe von 0,67 m (24,13 m Ah) erschienen Fgt. eines zerstörten Skelettes (Arm- und Bein-knochen) sowie Spuren der Grabgrube. Es scheint, dass das Skelett O 96° orientiert wurde. Der nördliche Skelett- und Grubenteil zerstört durch Grabungen. *I. (?)*.

Inventar (2427:59, Taf. VI): ein bronzener Spiralfingerring, Typ B VI-33, Dm. 2,3 cm, aus Draht mit ovalem Querschnitt, Dm. 0,2 cm.

Datierung: römische Kaiserzeit.

Grab 60 (Körpergrab) Q. 197 H/4-5, I/2-5, Plan 7, Taf. XXIII, XXIV

Eine vieleckige unregelmäßige Grube in einer Tiefe von 0,82 m (24,48 m Ah); darin wurden zwei Grabgruben nebeneinander klar. Eine rechteckige Grabgrube (3,1x0,82-1,0 m; 24,48 m Ah); Spuren eines schlecht erhaltenen Skelettes (T. 1,35 m; 23,95 m Ah), W 280° orientiert. Es scheint, der Schädel lag auf der linken Seite. In der Füllung der Grabgrube ein bißchen ausgestreuter Kies und Holzkohlenstücke. Vier Steine auf der Grubensohle begrenzten das Grab: zwei beiderseits des Kopfes (T. 1,2 m; 24,10 m Ah) und zwei am Fußende (T. 1,35-1,4 m; 23,90-23,95 m Ah); daneben eine lehmige Wand, 0,7 m lang (Dm. 2-3 cm, H. 2-3 cm). *I. Mann (?)*, *Adultus*.

Inventar (2427:60-61, Taf. XXIV): 1) neben dem Schädel eine Tüllenaxt in die Erde eingehaut, Tülle mit Verbreiterung, L. 17,7 cm, Br. 5,5 cm, Tüllendm. 4 cm; 2) rechts am Beckenknochen eine Lanzenspitze mit kurzem rhombusförmigem Blatt, Typ K – ID, L. 17 cm, Br. 4 cm, mit Abdruck des Gewebes.

Datierung: B2/C1 – C1.

Grab 61 (Körpergrab) Q. 197 H/2-4, Plan 7, Taf. XXIII, XXIV

Neben dem Grab 60, die nördliche Grube. Die Grube mit abgerundeten Ecken (ungefähr 2,2-2,3x0,7 m) in einer Tiefe von 0,82 m (24,48 m Ah); Spuren eines Skelettes (T. 1,06 m; 24,24 m Ah), W

286° orientiert. Der Schädel lag auf der rechten Seite. *I. Mann, Adultus.*

Inventar (Taf. XXIV): neben dem linken Schlüsselbein Fgt. einer eisernen Nadel, L. 9,3 cm.

Datierung: römische Kaiserzeit (?).

Grab 62 (Körpergrab) Q. 197 G/2-4, Plan 7, Taf. XXIII, XXV

Eine rechteckige Grube mit abgerundeten Ecken (2,56x0,7-0,8 m) in einer Tiefe von 0,82 m (24,48 m Ah); ein kleiner Grabstein am Rand der Grube; Fgt. eines Schädels und der Armknochen (T. 1,06 m; 24,24 m Ah), O 98° orientiert. Die Arme über die Brust gelegt. Vier Steine auf der Grubensohle begrenzten das Skelett und definierten ein Rechteck (1,83x0,45-0,55 m). Auf der Grubensohle sowie in der Füllung einige Holzkohlenstücke, die meisten am Schädel zerstreut. *I. Frau (?), Adultus.*

Inventar (2427:62-63,82, Taf. XXV): 1) Fgt. einer Stimbinde aus bronzenen Spirälhörchen (darunter 6 mit einem Dm. von 0,3-0,4 cm, 2 mit einem Dm. von 0,6-0,7 cm) und eimerförmigem Bronzeanhänger (aus 1 mm starkem Blech, H. 2 cm, Dm. 0,7 cm); 2-3) bronzene bandartige Armringe mit bescheidenem Dekor, Dm. 6,5 cm, 6,3 cm; Bänder mit rechteckigem Querschnitt, Dm. 0,9x0,15-0,2 cm, 1,0-1,1x0,15-0,2 cm; 4) auf der Brust Fgt. einer Ahle, L. 9,6 cm.

Datierung: C1 – C2.

Grab 63 (Körpergrab) Q. 197/198 K/4-6, A/4-5, Plan 7, Taf. XXIII

Eine rechteckige Grube mit abgerundeten Ecken (2,6x1,0 m) in einer Tiefe von 0,82 m (24,48 m Ah); Fgt. eines Schädels (T. 1,21 m; 24,09 m Ah), ungefähr SO 116° orientiert. Vier Steine auf der Grubensohle an den Grubenenden, zwei begrenzten den Schädel (T. 1,23-1,25 m; 24,07 m Ah) und zwei am Fußende (T. 1,27-1,33 m; 23,97-24,03 m Ah). *I. (?)*.

Inventar: fehlt.

Datierung: römische Kaiserzeit (?).

Grab 64 (Körpergrab) Q. 212/213 K/5-6, A/5, Taf. XXV

Eine unregelmäßig rechteckige Grube mit abgerundeten Ecken (2,5x0,7-1,0 m) in einer Tiefe von 0,74 m (24,58 m Ah); Fgt. eines Schädels sowie

Spuren eines Skelettes (T. 0,75 m; 24,57 m Ah), ungefähr NW 296° orientiert. Sieben Steine auf der Grubensohle begrenzten das Grab von beiden Seiten (T. 0,74 am Schädel, T. 0,82-0,83 an den Füßen, andere in einer T. von 0,77-0,8 m; 24,49-24,58 m Ah). *I. Mann.*

Inventar (2427:64, Taf. XXV): an der rechten Seite des Schädels eine Tüllenaxt in die Erde eingehaut, L. 20,4 cm, Br. 5,3 cm, Tüllendm. 3,8 cm.

Datierung: römische Kaiserzeit (?).

Grab 65 (Körpergrab) Q. 212 A/10, Plan 7, Taf. XXIII

In einer Tiefe von 0,84-0,88 m (24,42-24,46 m Ah) erschienen vier Grabsteine, die ein Rechteck definierten (ungefähr 1,4x0,5 m); Skelett fehlt. Es scheint, dass das Grab SO-NW 108-294° orientiert wurde. *I. (?)*.

Inventar: fehlt.

Datierung: römische Kaiserzeit.

Grab 66 (Körpergrab) Q. 198 B/3, C/1-3, Plan 7, Taf. XXIII

Eine unregelmäßig rechteckige Grube mit abgerundeten Ecken (2,65x0,7-0,8 m) in einer Tiefe von 0,94 m (24,36 m Ah); Spuren eines Schädels und der Beinknochen (T. 0,98 m; 24,32 m Ah), W 272° orientiert. Vier Steine auf der Grubensohle begrenzten das Skelett (am Schädel T. 0,98 m, an den Füßen T. 0,99-1,03 m; 24,27-24,32 m Ah) und definierten ein Rechteck (1,9x0,4 m). *I. (?)*.

Inventar: fehlt.

Datierung: römische Kaiserzeit.

Grab 67 (Körpergrab) Q. 213, D/9, Plan 7, Taf. XXIII

In einer Tiefe von 0,9 m (24,42 m Ah) erschienen Fgt. eines Schädels, der auf der linken Seite lag und nach S orientiert war. Skelett fehlt. *I. (?)*.

Inventar: fehlt.

Grab 68 (Körpergrab) Q. 110 B/7-8, Plan 8, Taf. XXVII, CLXXIX

In einer Tiefe von 0,67 m (23,66 m Ah) erschienen Fgt. eines zerstörten Skelettes (Schädel, Armknochen und Rippen). Es scheint, dass das Skelett W 274° orientiert wurde. Der Schädel lag teilweise auf der lin-

ken Seite, die Arme über der Brust verschränkt. Auf der Grubensohle auf der rechten Seite der vermuteten Beine trat Fgt. einer lehmigen Wand auf (0,16 m lang, Dm. 3 cm, H. 2-3 cm). *I. Frau, Maturus.*

Inventar (2478:1, Taf. XXVII, CLXXIX): 1) ein Kollier mit 17 Glasperlen verschiedener Art und 2 ringförmigen Bronzeperlen (Dm. 0,6x0,3 cm), darunter: eine viergliedrige vergoldete Glasperle, Dm. 0,4 cm, L. 1,3 cm; eine gleiche dreigliedrige, Dm. 0,4 cm, L. 1 cm; vier gleiche zweigliedrige, Dm. 0,35-0,6 cm, L. 0,8-0,9 cm (von einer nur Fgt.); vier gleiche eingliedrige, Dm. 0,45x0,5 cm, 0,6 cm (sämtliche vergoldeten Perlen des Typs TM 387a,b); eine kugelige weiße (TM 22), Dm. 0,6 cm; fünf kugelige schwarze/braune (TM 27), Dm. 0,25x0,35 – 0,45x0,5 cm; eine flachkugelige braune (etwa TM 27), Dm. 0,15x0,27 cm; eine polyedrische braune (etwa TM 134), Dm. 0,65x0,55 cm; 2) auf der Brust Fgt. einer Ahle, L. 10,5 cm; 3) am Kinn Fgt. einer eisernen Nadel (?), L. 2,6 cm.

Datierung: B2/C1 – C1a.

Grab 69 (Körpergrab) Q. 95 C/7-8, Plan 9, Taf. XXIX, XXX, CLXXVIII

In einer Tiefe von 0,93 m (23,67 m Ah) erschienen Fgt. eines zerstörten Skelettes, das teilweise auf der linken Seite lag (wegen des unten liegenden Grabs); W 280° orientiert. Der Schädel lag auf der rechten Seite, die Arme über die Brust gelegt. Auf der Grubensohle und in der Füllung der Grabgrube Holzkohlenstücke; am Fußende lag ein Lehmbrocken (Dm. 6x8 cm). *I. Mann, Maturus.*

Inventar (2478:2-7, Taf. XXX, CLXXVIII): 1) eine bronzene Sprossenfibel A 98, L. 5,5 cm, Br. 6,4 cm; 2) neben dem Kinn lag eine bronzene Nadel mit profiliertem Kopf, Typ etwa B – I, L. 11,7 cm, Kopfdm. 0,8 cm, H. 1,7 cm; 3) auf dem linken Arm fand sich ein bronzener geschlossener Fingerring, Typ B I-4, Dm. 2,5 cm, Dm. des Drahts 0,2x0,7 cm; 4-5) zwei Lanzen spitzen, darunter: eine mit kurzem rhombusförmigem Blatt, Typ K – ID, L. 16,5 cm, Br. 4 cm; eine mit schmalem Blatt, Typ K – IC, L. 18,4 cm, Br. 2,8 cm; 6) an der Schulter lag eine Tüllenaxt, L. 18,5 cm, Br. 5 cm, Tüllendm. 3,5 cm; 7) am linken Arm befand sich ein Messer mit gebogenem Stiel, Spitze abgebrochen, L. 16 cm.

Datierung: B2/C1 – C1.

Grab 70 (Körpergrab) Q. 110 B/7-8, Plan 8, Taf. XXVII, XXVIII

Unter dem Körpergrab 68 erschien eine große rechteckige Grube mit abgerundeten Ecken (2,7x1,25 m) in einer Tiefe von 1,01 m (23,59 m Ah); ein schlecht erhaltenes Skelett (T. 1,15 m, 23,45 m Ah), W 275° orientiert. Der Schädel lag auf der rechten Seite, die Arme über der Brust verschränkt; am Skelett Spuren eines Sarges, L. 2,0 m, Br. 0,62 m. Vier Steine auf der Grubensohle, die tiefer als Skelett lagen und ein Rechteck definierten (2,0x0,55 m), begrenzten das Grab neben dem Schädel (23,40 m Ah) und den Füßen (23,41 m Ah). *I. Mann, Adultus.*

Inventar (2478:8-12, Taf. XXVIII): 1-2) zwei bronzene Sprossenfibeln mit eiserner Achse: etwa A 98 (1), L. 4,2 cm, Br. 4,3 cm und etwa A 96 (2) L. 4,5 cm, Br. 3,7 cm; 3) neben dem Kinn eine bronzene Nadel mit mit doppelkonischem Kopf, Typ etwa B – L, L. 7,3 cm, Kopfdm. 1,0 cm, H. 0,8 cm; 4) ein bronzener Spiralfingerring, Typ B VI-31, Dm. 2,5 cm, aus halbbrundem Draht, Dm. 0,2x0,15 cm; 5) eine Tüllenaxt, L. 18 cm, Br. 6 cm, Tüllendm. 3,5 cm.

Datierung: B2/C1 – C1a.

Grab 71 (Körpergrab) Q. 110 B-C/6-8, Plan 9, Taf. XXIX, XXXI, CLXXVII, CLXXIX

Unter dem Körpergrab 69 erschien eine rechteckige Grube mit abgerundeten Ecken (2,7x0,95-1,2 m) in einer Tiefe von 1,27 m (23,33 m Ah); ein durchnichtlich erhaltenes Skelett (T. 1,37 m, 23,23 m Ah), W 280° orientiert. Es scheint, dass der tiefere Grubenteil (mit dem Skelett) enger ausgegraben wurde (ungefähr 2,2x0,48-0,54 m). Der Schädel lag teilweise auf der linken Seite, die Arme über die Brust gelegt. Vier Steine auf der Grubensohle, die ein Rechteck definierten (2,0x0,47 m), begrenzten das Grab neben dem Schädel (23,21 m Ah) und den Füßen (23,19 m Ah); in der Füllung vielerorts Holzkohlenstücke. *I. Frau, Adultus.*

Inventar (2478:13-16, Taf. XXXI, CLXXIX): 1) ein Kollier mit 62 Glasperlen verschiedener Art, darunter: 19 kleine kreisförmige, orange, Typ TM 53, und 3 grüne/graue (TM 51), Dm. 0,4x0,2 cm; fünf doppelkonische, blau (etwa TM 58), Dm. 0,5x0,3 m; drei tonnenförmige, weiß (TM 22), Dm. 0,4x0,4 cm;

zwei flachkugelige, hellgrün (TM 49), Dm. 0,35x0,15 cm; 19 tonnenförmige – runde, hellgrün (TM 20), Dm. 0,3x0,3 cm; zwei doppelkonische verlängerte, grün (etwas TM 56-57), Dm. 0,4x0,2 cm, L. 0,5 cm; eine eingliedrige vergoldete Glasperle (TM 387a), Dm. 0,5x0,6 cm; drei Fgt. vergoldeter Perlen, kugelig, weiß, Dm. 0,3x0,4 cm; eine doppelkonische, hellbraun (etwa TM 56-57), Dm. 0,65x0,5 cm; eine längliche doppelkonische mit rot-grünen Streifen (TM Gr.V), Dm. 0,4x0,7 cm, 0,6x0,3 cm; vier scheibenförmige, blau (TM 30b), Dm. 0,8x0,4 cm; 2) eine bronzene Sprossenfibel etwa A 98, L. 6,1 cm, Br. 6,2 cm; 3-4) zwei bronzene Spiralfingerringe aus halbrundem Draht: Dm. 2,3 cm, Drahtdm. 0,15x0,25-0,3 cm, mit Querrillen verziert, Typ B VI-31; Dm. 2,3 cm, Drahtdm. 0,15x0,2 cm, Typ B VI-31.

Datierung: B2/C1 – C1.

Grab 72 (Körpergrab) Q. 95 A-B/6-8, Plan 9, Taf. XXIX, XXXII, CLXVII, CLXXIX

Eine unregelmäßige rechteckig-ovale Grube (2,2x0,8-0,95 m) in einer Tiefe von 0,82 m (23,27 m Ah); ein durchschnittlich erhaltenes Skelett (T. 1,64 m, 22,96 m Ah), SO 114° orientiert. Der Schädel lag auf der rechten Seite, die Arme über die Brust gelegt, die Füße übereinander verschränkt. Vier Steine auf der Grubensohle begrenzten das Grab: zwei beiderseits der Schultern und zwei am Fußende (22,95 m Ah); daneben lehmige Wände (teilweise auf den Steinen; Dm. 3-6 cm, H. 2-3 cm), die ein Rechteck (1,72x0,52 m) formten. *I. Kind, Infans II.*

Inventar (2478:17-22, Taf. XXXII, CLXXIX): 1) Fgt. einer Stirnbinde aus bronzenen Spiralföhrchen (darunter 4 mit einem Dm. von 0,5-0,7 cm, L. 3 cm, und 2 mit einem Dm. von 0,6-0,75 cm, L. 2,7 cm) und dreieckförmigem Bronzanhänger (aus 1 mm starkem Blech, Br. 2,3x2,3x1,7 cm); 2) ein Kollier mit 58 Glasperlen verschiedener Art, darunter: 25 flachkugelige-tonnenförmige, orange (Typ etwa TM 26), Dm. 0,4x0,5 cm; 33 kugelige, dunkelbraun (etwa TM 27), Dm. 0,3x0,4 – 0,4x0,6 cm; 3) ein anderes Kollier mit 30 Glasperlen verschiedener Art, darunter: sechs kugelige, rot (TM 28), Dm. 0,3x0,4 cm; vier kugelige, hellblau (TM 23), Dm. 0,3x0,4 cm; eine kugelige vergoldete (TM 387a), Dm. 0,5x0,7 cm; drei zweigliedrige vergoldete (TM 387b), L. 0,8 cm, Dm. 0,4 cm; zwei dreigliedrige

vergoldete (TM 387b), Dm. 0,4 cm, L. 1,0 cm; 14 kugelige, weiß – Fgt. der erwähnten vergoldeten Perlen (?); 4) eine schlecht erhaltene bronzene Zweisprossenfibel mit Spirale, L. 4 cm, Br. 3,1 cm; 5-6) bronzene bandartige Armringe mit scharf auslaufenden Enden, Dm. 4,5x4,65 cm (beider), Bänder mit rechteckigem Querschnitt, Dm. 0,9x0,1 cm; 7) ein bronzener Spiralfingerring aus rundem Draht, Typ B VI-30, Dm. 1,5 cm, Drahtdm. 0,1 cm.

Datierung: B2/C1 – C1.

Grab 73 (Körpergrab) Q. 95 H-I/7-9, Plan 9, Taf. XXIX

In einer Tiefe von ungefähr 0,82 m (23,54-23,57 m Ah) erschienen zwei große Grabsteine, die am linken Rand des Grabes lagen. Eine rechteckige Grube (1,85x0,7 m) mit abgerundeten Ecken in einer Tiefe von 1,39 m (23,21 m Ah); Fgt. eines schlecht erhaltenen Schädels (T. 1,54 m, 23,06 m Ah), W 287° orientiert. In der Füllung der Grabgrube einige Holzkohlenstücke und ein bißchen ausgestreuter Kies. Drei Lehmbrocken (Dm. 5-7 cm) auf der Grubensohle begrenzten das Grab neben dem Schädel und den Füßen, auf der linken Seite des Toten erstreckte sich eine Brandstreife (L. 0,87 m, Br. 0,5-1 cm). *I. Kind, Infans I.*

Inventar (2478:23-24, Taf. XXIX): 1) ein bronzenener Halsring mit Öse und Knöpfen, mit Querrillen verziert, aus rundem Draht, Dm. 8,5x9,5 cm, Drahtdm. 0,3 cm; 2) am Kinn lag eine eiserne Nadel mit Öse, Typ etwa B – B, L. 10,5 cm, Kopfbr. 1,1 cm.

Datierung: C1b – C2.

Grab 74 (Körpergrab) Q. 96 A-B/5-7, Plan 9, Taf. XXIX

Eine rechteckige Grube (ungefähr 2,3x0,96 m; das östliche Ende durch Ausgraben zerstört) in einer Tiefe von 1,29 m (23,24 m Ah); fragmentarische Spuren eines Skelettes und Zähne (T. 1,66 m, 22,87 m Ah), W 280° orientiert. In der Füllung der Grabgrube einige Holzkohlenstücke. Zwei Lehmbrocken (Dm. 3-5 cm) auf der Grubensohle begrenzten den Schädel. *I. Kind, Infans II.*

Inventar (2478:25, Taf. XXIX): rechts am Körper lag eine eiserne Nadel mit aufgerolltem Kopf, Typ B – A, L. 9,8 cm, Kopfbr. 1,1 cm.

Datierung: B2/C1 (?).

Grab 75 (Körpergrab) Q. 94 C/8-10, Plan 13, Taf. XLIV, XLVI

Eine rechteckige Grube mit abgerundeten Ecken (2,3x0,86-0,9 m) in einer Tiefe von 1,41 m (23,09 m Ah); Spuren eines Skelettes (23,09 m Ah), O 98° orientiert. In der Füllung der Grabgrube und auf der Grubensohle mehrere Holzkohlenstücke, besonders im NO-Grubenteil. Auf der Grubensohle am Fußende lag ein Lehmbrocken (Dm. 5-6 cm). *I. (?), Maturus.*

Inventar (Taf. XLVI): am Kinn Fgt. einer eisernen Nadel, L. 4,3 cm.

Datierung: römische Kaiserzeit.

Grab 76 (Körpergrab) Q. 124-109 C/10-1, Plan 10, Taf. XXXIII, CLXVIII, CLXXVIII

Eine rechteckige Grube mit abgerundeten Ecken (1,46x0,7 m) in einer Tiefe von 1,09 m (23,41 m Ah); Skelett fehlt; Grabinventar (T. 1,49 m, 23,0 m Ah), O 92° orientiert. Auf der südlichen Seite konvergierte die Grube mit der Grube des Grabes 77. In der Füllung der Grabgrube mehrere Holzkohlenstücke. Vier Steine (23,03 m Ah) auf der Grubensohle begrenzten das Grab und definierten ein Rechteck (0,7x0,3 m). *I. Frau (?).*

Inventar (2478:26, Taf. XXXIII, CLXXVIII): eine bronzene Hufeisenfibel mit dreieckigem Bügelquerschnitt, die Enden (Dm. 1,8 cm) und die Bügelmitte (Br. 1,7x1 cm) mit rotem Email verziert, Dm. 5,6x6,2 cm.

Datierung: B2/C1.

Grab 77 (Körpergrab) Q. 124-109 C-D/10-1, Plan 10, Taf. XXXIII

Eine rechteckige Grube mit abgerundeten Ecken (1,81x0,5 m) in einer Tiefe von 1,09 m (23,41 m Ah); Skelett fehlt; Spuren eines Schädels und Grabinventar (T. 1,54 m, 22,96 m Ah), O 92° orientiert. Auf der nördlichen Seite konvergierte die Grube mit der Grube des Grabes 76. In der Füllung der Grabgrube mehrere Holzkohlenstücke. *I. Frau (?).*

Inventar (2478:27, Taf. XXXIII): 1) zwei Fgt. einer Stirnbinde (?) aus bronzenen Blechröhrchen, L. 1,3 und 0,6 cm, Dm. 0,4 cm; 2) eine bronzene Scheibenkopfnadel, Spitze abgebrochen, Typ B – H, L. 7,8 cm, Kopfdm. 1,1 cm; 3) Fgt. eines bronzenen Spiralfingerrings aus rundem Draht, Drahtdm. 0,15 cm.

Datierung: B2 – B2/C1.

Grab 78 (Körpergrab) Q. 94 D-E/5-6, Plan 13, Taf. XLIV

In einer Tiefe von 1,09 m (23,41 m Ah) erschienen unklare Fgt. einer Grabgrube; ein voll erhaltenes Skelett, SW 216° orientiert. Der Schädel lag auf der rechten Seite, der rechte Arm über die Schulter gelegt, der linke am Körper ausgestreckt, die Füße übereinander verschränkt. *I. Mann, Adultus.*

Inventar: fehlt.

Grab 79 (Körpergrab) Q. 79 C-D/4-5, Plan 15, Taf. LI, LII

In einer Tiefe von 1,4 m (23,12 m Ah) erschien ein durchschnittlich erhaltenes Kinderskelett, W 288° orientiert. Der Schädel lag teilweise auf der linken Seite, die Arme über den Bauch gelegt. *I. Kind, Infans I.*

Inventar (Taf. LII): am Kinn Fgt. einer eisernen Nadel, L. 2,5 cm.

Grab 80 (Körpergrab) Q. 111 A-B/4-6, Plan 8, Taf. XXVII

Zwei kleine Grabsteine (23,78-23,82 m Ah), eine unregelmäßig rechteckige Grube mit abgerundeten Ecken (2,4x0,7-0,79 m) in einer Tiefe von 1,25 m (23,28 m Ah); in der Füllung der Grabgrube zerstreute Schädel- und Beinknochenfragmente (23,75 und 23,28 m Ah), tiefer lagen Fgt. des Skelettes (T. 1,31 m, 23,22 m Ah), ungefähr W 284° orientiert. Zwei Steine auf der Grubensohle begrenzten das Grab am Kopf (23,30 m Ah); am nördlichen Rand der Grabgrube einzelne Fgt. einer lehmigen Wand. Es wurde klar, dass das Grab beraubt war, darüber sprechen auch grün gewordene Knochenfragmente. *I. Frau, Adultus-Maturus.*

Inventar (Taf. XXVII): Fgt. eines eisernen Gegenstandes.

Datierung: römische Kaiserzeit (?).

Grab 81 (Körpergrab) Q. 95 B-C/6-9, Plan 9, Taf. XXIX

Unter dem Körpergrab 71 erschien eine rechteckig-ovale Grube mit abgerundeten Ecken (2,54x0,92 m) in einer Tiefe von 1,42 m (23,18 m Ah); Skelett fehlt; die Grubensohle mit Steinen (23,03-23,18 m Ah), ungefähr O-W orientiert. Vier Steine auf der

Grubensohle begrenzen das Grab und definieren ein Rechteck (2,0x0,42 m). *I. (?)*.

Inventar: fehlt.

Datierung: römische Kaiserzeit.

Grab 82 (Körpergrab) Q. 109 E/1, Plan 10, Taf. XXXIII

Eine kleine rechteckige Grube (0,9x0,5 m) in einer Tiefe von 1,02 m (23,48 m Ah); Skelett fehlt; Spuren der Zähne (T. 1,06 m, 23,44 m Ah), SO 98° orientiert. *I. Kind*.

Inventar: fehlt.

Grab 83 (Körpergrab) Q. 79 B-C/3-4, Plan 15, Taf. LI

In einer Tiefe von ungefähr 1,17 m (23,35 m Ah) erschien eine Gruppe von kleinen Grabsteinen (Steinpflaster), die am östlichen Rand des Grabes lag. Die Grube unklar; in einer Tiefe von 1,58 m (22,95 m Ah) Fgt. eines schlecht erhaltenen Schädels und Spuren eines Beines, ungefähr O 98° orientiert. Eine andere Gruppe von Steinen lag westlich des Grabes (23,35 m Ah), ungefähr 0,6 m weit vom Fußende. *I. (?)*, *Adultus*.

Inventar: fehlt.

Grab 84 (Körpergrab) Q. 94 E/9-10, Plan 13, Taf. XLIV, XLVI

Der nördliche Grubenteil einer unregelmäßigen ovalen Grube (1,74x? m) in einer Tiefe von 1,27-1,3 m (23,20-23,23 m Ah); Skelett fehlt; Grabinventar (23,20 m Ah), O-W 92-272° orientiert; auf der südlichen Seite konvergierte die Grube mit der Grube des Grabes 121. Vier Steine (23,19-23,23 m Ah) auf der Grubensohle begrenzen das Grab und definieren ein Rechteck (0,75x0,27 m). *I. (?)*.

Inventar (Taf. XLVI): Fgt. eines bronzenen Wellenarmringes (?) aus rundem Draht, L. 2 cm, Br. 0,8 cm, Drahtdm. 0,1-0,2 cm.

Datierung: B2/C1.

Grab 85 (Körpergrab) Q. 80 E-F/5-7, Plan 12, Taf. XXXVII, XXXVIII, CLXXX

Eine rechteckige Grube mit abgerundeten Ecken (2,3x0,88-0,97 m) in einer Tiefe von 1,15 m (23,32 m Ah); ein durchschnittlich erhaltenes Skelett (23,14 m Ah), O 86° orientiert. In der Grabfüllung einzelne

Holzkohlenstücke. Der Schädel lag auf der rechten Seite, die Arme über die Brust gelegt. *I. Frau, Adultus*.

Inventar (2478:28-34, Taf. XXXVIII, CLXXX): 1) ein Kollier mit 41 Glasperlen verschiedener Art, darunter: 20 kleine kreisförmige, orange (Typ TM 53), Dm. 0,4x0,15 cm; 12 flachkugelige – tonnenförmige, hellblau (TM 23), Dm. 0,5x0,3 m; acht längliche, blau (TM 113, undurchsichtig), L. 1,6-1,8 cm, Dm. 0,4 cm; eine konisch abgerundete, schwarz (etwas TM 11), Dm. 0,7x0,4 cm; 2-5) vier bronzene bandartige Armringe mit dreieckigem Querschnitt, reichlich verziert, Dm. 6,2-6,5x5,0-5,1 cm, Dm. des Bandes 0,8x0,35 cm, Br. des Endes 0,7 cm; 6) ein bronzener geschlossener Fingerring mit gewölbtem Querschnitt, Typ B I-4, Dm. 2,7 cm, Br. 0,7 cm; 7) Fgt. einer Bronzekette aus runden Gliedern (Dm. 0,6 cm, Drahtdm. 1,5 mm); lag eingewickelt auf der Brust; 8) rechts am Schädel lag eine Ahle, L. 9 cm; 9) eine eiserne Nadel mit Öse, Typ etwa B – B, L. 7,3 cm, Kopfbr. 2 cm.

Datierung: C1 – C2.

Grab 86 (Körpergrab) Q. 109 G/1-3, Plan 10, Taf. XXXIII, XXXIV

Zwei kleine Grabsteine (23,94 m Ah) am Fußende; eine große, unregelmäßig rechteckige Grube mit abgerundeten Ecken (2,36x1,7 ? m) in einer Tiefe von 1,04 m (23,46 m Ah); ein durchschnittlich erhaltenes Skelett (T. 1,37 m, 23,13 m Ah), W 258° orientiert. In der Grubenfüllung, besonders im westlichen Grubenteil, einzelne Holzkohlenstücke. Der Schädel lag auf der rechten Seite, die Arme über die Brust und über den Bauch gelegt. Dunkle Streifen (Dm. 1,5-2 cm) auf der Grubensohle begrenzen das Grab (Spuren eines Sarges ?, Br. 0,34-0,38 m); daneben ein Lehmbrocken am Schädel (Dm. 3x5 cm). *I. Mann, Adultus*.

Inventar (2478:35, Taf. XXXIV): 1) hinter dem Schädel fand sich eine bronzene Sprossenfibul etwa A 98, L. 5,5 cm, Br. 4,5 cm; 2) unter dem Kinn lag eine eiserne Nadel mit aufgerolltem (?) Kopf, L. 9,5 cm; 3) am rechten Beckenbein lag eine Tüllenaxt, in den Sarg eingehaut (Holzspuren an der Schneide), mit Abdruck des Gewebes, L. 16,5 cm, Tüllendm. 4 cm; 4) am linken Knie Fgt. eines Messers mit gebogenem Stiel, L. 13,7 cm, Br. 1,7 cm.

Datierung: B2/C1 – C1a.

Grab 87 (Körpergrab) Q. 109 F-G/3, Plan 10, Taf. XXXIII

Drei Grabsteine am Grabrand (23,70 m Ah); eine kleine rechteckige Grube (0,88x0,51 m) in einer Tiefe von 1,14 m (23,46 m Ah); Skelett fehlt; Spuren der Zähne (T. 1,36 m, 23,24 m Ah), ungefähr SO 118° orientiert. Auf der Oberfläche rund um das Grab traten Grabsteingruppen (23,70-23,87 m Ah) auf, die eine Art Steinkreis formten (Dm. 2,8 m). *I. (?)*.

Inventar (Taf. XXXIII): zwei Bronzeperlen (Typ TM Gr. LX), darunter: eine zylindrische, Dm. 0,4x0,5 cm; eine ringförmige, Dm. 0,5x0,25 cm.

Datierung: römische Kaiserzeit.

Grab 88 (Körpergrab) Q. 109 D-E/7-8, Plan 10, Taf. XXXIII

In einer Tiefe von 23,61-23,65 m Ah erschien ein rechteckiger Kohlenfleck (größer als 5x4 m). Eine rechteckige Grube mit abgerundeten Ecken (2,43x0,80 m) in einer Tiefe von 1,48 m (23,02 m Ah); ein durchschnittlich erhaltenes Skelett (T. 1,57 m, 22,93 m Ah), NW 334° orientiert. Der Schädel lag auf der linken Seite, die Arme an den Seiten ausgestreckt. *I. Mann, Maturus*.

Inventar: fehlt.

Grab 89 (Körpergrab) Q. 94 I/7-8, Plan 9, Taf. XXIX, XXXI

Eine rechteckige Grube mit abgerundeten Ecken (1,1x0,68-0,74 m) in einer Tiefe von 1,48 m (23,02 m Ah); Skelett fehlt; Grabinventar (T. 1,6 m, 22,90 m Ah), ungefähr O 86° orientiert. *I. Kind*.

Inventar (2478:36-37, Taf. XXXI): 1-2) zwei bronzene bandartige Armringe mit scharf auslaufenden Enden, Dm. 3,9x3,6 cm, 4x3,8 cm, Bänder mit rechteckigem Querschnitt, Dm. 0,8x0,15 cm.

Datierung: C1 – C2.

Grab 90 (Körpergrab) Q. 80 A/4-6, Plan 12, Taf. XXXVII, XXXIX

Eine unregelmäßig rechteckige Grube mit abgerundeten Ecken (2,1x0,68-0,88 m) in einer Tiefe von 1,59 m (22,89 m Ah); Spuren eines Skelettes (T. 1,63 m, 22,85 m Ah), W 267° orientiert; daneben Spuren eines Sarges, der ungefähr 1,97x0,5-0,57 m reichte. Der Schädel lag auf der rechten Seite. *I. Mann, Maturus-Senilis*.

Inventar (2478:38, Taf. XXXIX): 1) unter dem Kinn fand sich eine eiserne Nadel mit Öse, Typ etwa B – B, L. 9,3 cm, Kopfbr. 1,5 cm; 2) am Schädel (an der Stirn) lag eine Lanzenspitze mit kurzem rhombusförmigem Blatt, Typ K – IA, L. 14,8 cm, Br. 3,5 cm, Tüllendm. 3 cm.

Datierung: C1 – C2.

Grab 91 (Körpergrab) Q. 79 I-K/4-5, Plan 12, Taf. XXXVII, XXXIX, CLXVII

Eine ovale Grube (1,15x0,78 m) in einer Tiefe von 1,48 m (23,05 m Ah); Spuren eines Sarges (T. 1,51 m, 23,02 m Ah); ein schlecht erhaltenes Kinderskelett (T. 1,55 m, 22,98 m Ah), W 283° orientiert. Schwarze Spuren (ungefähre Br. 3-5 cm) des Sarges markierten ein Rechteck mit herausragenden Enden (L. 4-6 cm), einer Tragbahre ähnlich, L. 1,0 m, Br. 0,28-0,3 m. *I. Kind, Infans I*.

Inventar (2478:39, Taf. XXXIX): unter dem Kinn lag eine Bronzekette mit einer bronzenen Nadel mit Öse, Typ etwa B-B; Bronzekette aus runden Gliedern mit dreieckigem Querschnitt (Dm. 0,6 cm, Drahtdm. 1,5 mm); Nadel: L. 8 cm, Br. des Kopfes 1,15 cm.

Datierung: C1 – C2.

Grab 92 (Körpergrab) Q. 79 H/5-7, Plan 12, Taf. XXXVII, XXXIX, CLXXX

Eine rechteckige Grube mit abgerundeten Ecken (2,3x0,8-0,84 m) in einer Tiefe von 1,6 m (22,93 m Ah); ein schlecht erhaltenes Skelett (T. 1,74 m, 22,79 m Ah), SO 112° orientiert. In der Grubenfüllung an der NW-Ecke trat ein Grabstein (22,93 m Ah) auf. Der Schädel lag auf der rechten Seite, die Arme über die Brust gelegt. *I. Frau, Adultus*.

Inventar (2478:40, Taf. XXXIX, CLXXX): 1) ein Kollier mit 35 Glasperlen verschiedener Art, darunter: 17 (Fgt. einer) kleine kugelige, schwarz (Typ TM 27), Dm. 0,45x0,5 cm; drei prismatische, länglich, mit sechseckigem Querschnitt, schwarz (TM 122), L. 1,05 cm, Dm. 0,4x0,7 cm; fünf (zwei Fgt.) kubooktaedrische, schwarz (TM 134), L. 0,9-1,1 cm, Dm. 0,5x0,65 cm, 0,6x0,6 cm; sieben kubooktaedrische, rötlich (TM 132), L. 0,9 cm, Dm. 0,5x0,5 – 0,6x0,6 cm; zwei kugelige, cremefarben (TM 10), Dm. 0,5x0,8 cm, 0,6x0,7 cm; 2) in der Grubenfüllung ein Keramikbruchstück mit

schwarzer geglätteter Oberfläche; grobe Granitma-
gerung.

Datierung: C2 – D.

Grab 93 (Körpergrab) Q. 80 G-H/6, Plan 12,
Taf. XXXVII, XL

Eine kleine rechteckige Grube mit abgerun-
deten Ecken (1,2x0,7 m) in einer Tiefe von 1,63
m (22,87 m Ah); darunter Spuren eines Skelettes,
Grabinventar (22,86 m Ah), ungefähr W 284° ori-
entiert. Der Schädel lag auf der linken Seite. Am
Grab auf der SW-Seite befand sich ein Steinhaufen
(23,29-23,42 m Ah, L. 2,3 m, Br. 0,3 m). *I. Kind,
Infans I.*

Inventar (2478:41-45, Taf. XL): 1) ein bronze-
ner Halsring mit löffelförmigem (bootartigem) Ver-
schluß, Typ MM – II, Dm. 13,3x13,7 cm, Drahtdm.
0,35-0,4 cm, Löffellänge 3,3 cm, Br. 1,3 cm; 2-3)
bronzene bandartige Armringe mit überlappen-
den Enden, Dm. 4,8x4,9 cm, 4,8x3,6 cm, Bänder
mit dreieckigem Querschnitt, Dm. 0,6-0,8x0,2-
0,25 cm; 4) im Halsbereich lag eine Bronzekette
aus runden Gliedern mit dreieckigem Querschnitt
(Dm. 0,6 cm, Drahtdm. 1,5 mm), L. 0,42 m; 5) auf
der Brust Fgt. einer eisernen Nadel, L. 4,5 cm. 6)
am Fuß Fgt. eines Messers mit gebogenem Stiel,
L. 15 cm, Br. 1,9 cm.

Datierung: C1b – C3/D.

Grab 94 A-B (Körpergrab) Q. 80 H-I/3-5, Plan 12,
Taf. XXXVII, XLI

Eine unregelmäßig ovale längliche Grube
(2,2x1,16-1,23 m) in einer Tiefe von 1,60 m (22,87
m Ah); Spuren von zwei Skeletten, Grabinventar
(22,87 m Ah); beide ungefähr W 278° orientiert.
Das Skelett eines Kindes befand sich im südlichen
Grubenteil. Das Grabinventar lag an der rechten
Seite eines männlichen Schädels, unter dem Schä-
del fand sich eine Nadel. Drei Grabsteine am Gra-
brand (23,45-23,47 m Ah) *I. Mann, Adultus.*

Inventar (2478:46-47, Taf. XLI): 1) eine eiserne
Nadel mit Öse, Typ etwa B – B, L. 8,5 cm, Kopfbr.
2 cm; 2) eine Tüllenaxt, L. 22,5 cm, Br. 5,5 cm,
Tüllendm. 4 cm; 3) eine Lanzen spitze mit läng-
lichem rhombusförmigem Blatt und schwachem
Mittelgrat, Typ K – IA, L. 20,5 cm, Br. 4 cm, Tül-

lendm. 3 cm; 4) ein Messer mit gebogenem Stiel,
L. 20 cm, Br. 2,8 cm.

Datierung: B2/C1 – C1b.

Grab 95 (Körpergrab) Q. 113-98 G/1-2, H/10-2,
Plan 16, Taf. LIII, LIV, CLXXIX

Eine rechteckige Grube mit abgerundeten Ecken
(2,43x0,73-0,78 m) in einer Tiefe von 1,23 m (23,30
m Ah); auf der Grubensohle Spuren eines Skelettes,
Grabinventar (23,01 m Ah), ungefähr SO 110° ori-
entiert. *I. Frau, Adultus.*

Inventar (2478:48, Taf. LIV, CLXXIX): 1) ein
Kolloid mit 10 Glasperlen verschiedener Art, dar-
unter: vier kugelige, rot (Typ TM 12), Dm. 0,8x1,0
cm; fünf kugelige, grün (TM 4a,b), Dm. 0,8x0,8
cm; Fgt. einer kugeligen dunklen; 2) auf der Brust
lag eine Ahle, L. 13,5 cm.

Datierung: römische Kaiserzeit.

Grab 96 (Körpergrab) Q. 82 F-G/1, Plan 17, Taf.
LVII

Ein großer Grabstein in einer Tiefe von 0,82 m
(23,51 m Ah); darunter Fgt. eines Skelettes (Fgt. des
Schädels, Beinknochen lagen 0,4 m südlich davon,
23,28 m Ah). *I. Mann, Senilis.*

Inventar: fehlt.

Grab 97 (Körpergrab) Q. 82 A/8-10, Plan 18a, Taf.
LIX, LX

Spuren und Fgt. eines schlecht erhaltenen Ske-
lettes in einer Tiefe von 1,35-1,45 m (22,88-22,98
m Ah), W 288° orientiert. Der Schädel lag auf der
rechten Seite. *I. Mann (?), Adultus.*

Inventar (2478:49-51, 2479:351, Taf. LX): 1) an
der linken Schulter eine Tüllenaxt in die Erde ein-
gehaut, L. 19,5 cm, Br. 6,3 cm, Tüllendm. 4,3 cm;
daneben: 2) ein Messer, L. 22,4 cm, Br. 1,6 cm; 3)
eine Lanzen spitze mit kurzem rhombusförmigem
Blatt und durchgehender Tülle, Typ etwa NJ L2, L.
20,7 cm, Br. 3,7 cm, Tüllendm. 2,2 cm; 4) auf dem
linken Schenkelknochen lag eine Bronzeschnalle,
etwa B-förmig, mit Querrillen verziert, Dm. 3,8x2,2
cm; 5) auf dem Bauch Fgt. eines unbekanten eise-
ren Gegenstandes, Dm. 4,5x1,5 cm.

Datierung: Völkerwanderungszeit (E).

Grab 98 (Körpergrab) Q. 81 I-K/8-9, Plan 18a, Taf.
LIX, LXI

Kleine Fgt. eines schlecht erhaltenen Skelettes
in einer Tiefe von 1,51 m (22,89 m Ah), W 274°
orientiert. Der Schädel lag auf der rechten Seite. *I.
Mann, Adultus-Maturus.*

Inventar (2478:52-54, Taf. LXI): 1) an der rech-
ten Schulter eine Tüllenaxt in die Erde eingehaut, L.
19,7 cm, Br. 7,1 cm, Tüllendm. 4,2 cm; 2) links am
Schädel lag ein Messer, L. 21,4 cm, Br. 2,2 cm; 3)
westlich vom Schädel fand sich eine Lanzen spitze
mit länglichem Blatt und durchgehender Tülle, Typ
etwa NJ L4, L. 23 cm, Br. 4,1 cm, Tüllendm. 3 cm;
4) am rechten Arm eine Lanzen spitze mit kurzem
rhombusförmigem Blatt, Typ K – IE, L. 20 cm, Br.
3 cm, Tüllendm. 3 cm; 5) am Messer lag eine runde
eiserne Schnalle, Dm. 3,9x3,5 cm.

Datierung: Völkerwanderungszeit (D/E1).

Grab 99 (Körpergrab) Q. 81 I-K/10-2, Plan 17, Taf.
LVII, LVIII

Eine rechteckige Grube mit abgerundeten Ecken
(2,2x0,76-0,8 m) in einer Tiefe von 1,32 m (23,08
m Ah); Spuren eines Sarges (1,9x0,4 m, T. 1,33 m,
23,07 m Ah); Spuren eines schlecht erhaltenen Ske-
lettes (T. 1,32 m, 23,08 m Ah), O 98° orientiert. Es
scheint, dass die Arme über die Brust gelegt waren.
I. Frau, Senilis.

Inventar (2478:55-61, Taf. LVIII): 1) in der lin-
ken Handfläche ein Kolloid mit 4 handgemachten
und gedrehten Bernsteinperlen verschiedener Art,
darunter: eine scheibenförmige (Typ TM 389), Dm.
1,5x0,6 cm; drei profilierte (TM 438-439), Dm.
1,6x0,4 cm, 1,35x0,8 cm, 1,35x0,85 cm; 2) ein Kol-
loid mit 6 Bernsteinperlen verschiedener Art, darun-
ter: eine doppelkonische (TM 395), Dm. 1,2x1,1 cm;
zwei scheibenförmige (TM 389/392), Dm. 1,2x0,8
cm, 1,3x0,4-0,5 cm; drei (darunter ein Fgt.) profi-
lierte (TM 430/440), Dm. 1,45x0,8 cm, 1,35x0,6
cm, 1,4x0,5 cm; 3-4) Fgt. bronzenen bandartiger
Armringe, mit Querrillen verziert, mit dreieckigem
Querschnitt, Dm. 1,2x0,2 cm; 5) ein bronzenen Spi-
ralfingerring, Dm. 2,4 cm, aus halbrundem Draht,
Dm. 0,3x0,15 cm, Typ B VI-31; 6) ein bronzenen
Fingerring mit überlappenden Enden, Dm. 2,3 cm,
aus flachem Blech, Dm. 0,1 cm, Br. 1,1 cm, Typ
B Gr.V; 7) auf der Brust eine bronzenen Nadel mit
knopfartigem Kopf, L. 7,5 cm, Kopfdm. 0,7 cm, H.
2,1 cm; 8) am rechten Ellbogen eine Bronzekette
aus runden Gliedern mit halbrundem Querschnitt

(Dm. 0,7 cm, Drahtdm. 0,1x0,2 cm), darunter zwei
Scheideplatten (1,8x1,8 cm) mit einer Linie ver-
ziert; 9) Fgt. einer eisernen Nadel, L. 3,1 cm.

Datierung: C1b – C2.

Grab 100 (Körpergrab) Q. 112 H/4-5, I/3-5, Plan
16, Taf. LIII, LIV, CLXVIII

Eine rechteckige Grube mit abgerundeten Ecken
(2,42x0,82-0,97 m) in einer Tiefe von 1,03 m (23,53
m Ah); ein schlecht erhaltenes Skelett (23,53 m
Ah), SO 110° orientiert. Der Schädel lag auf der
linken Seite, die Arme über der Brust verschränkt.
Vier Steine auf der Grubensohle, die ein Rechteck
(1,4x0,35-0,4 m) definierten, begrenzten das Grab
neben dem Schädel (23,53 m Ah) und den Füßen
(23,50 m Ah); daneben Lehmbrocken an den Gra-
benden, Dm. 10x10 cm; an der rechten Seite des
Toten fand sich eine lehmige Wand (L. 1,03 m, Dm.
3 cm, H. 3 cm). *I. Junge, Infans II-Iuvenis.*

Inventar (2478:62-65, Taf. LIV): 1) am Kinn
eine scheibenförmige Bernsteinperle (Typ TM 388),
Dm. 1x0,5 cm; 2) links auf dem Körper eine bron-
zene Nadel mit profiliertem Kopf, Typ etwa B – I,
L. 10,5 cm, Kopfdm. 1,0 cm, H. 1,8 cm; 3) ein bron-
zener Spiralfingerring mit Querrillen verziert, Typ
B VI-33, Dm. 2,1 cm, aus rechteckigem Draht, Dm.
0,25x0,1 cm; 4) am Hinterkopf ein Messer mit ge-
bogenem Stiel, L. 17 cm, Br. 2,8 cm.

Datierung: B2/C1 – C1b.

Grab 101 (Körpergrab) Q. 112 I/4-6, K/3-6, Plan
16, Taf. LIII, LIV, CLXXX

Eine längliche rechteckig-ovale Grube (2,5x0,72
m) in einer Tiefe von 1,03 m (23,53 m Ah); Fgt.
eines schlecht erhaltenen Schädels (23,37 m Ah),
O 100° orientiert. Der Schädel lag auf der linken
Seite. Vier Steine auf der Grubensohle begrenzten
das Grab neben dem Schädel (23,40 m Ah) und den
Füßen (23,37 m Ah); daneben Fgt. einer lehmigen
Wand an der rechten Seite des Toten am Kopf (L.
1,30 m, Dm. 1-2 cm, H. 1-3 cm) und am Grabende
(L. 0,19 cm, Dm. 7x8 cm). *I. Kind oder Frau, Infans
II-Iuvenis.*

Inventar (2478:66-67, Taf. LIV, CLXXX): 1) ein
Kolloid mit 4 Glasperlen verschiedener Art, darun-
ter: zwei kugelige, rot, mit weiß-schwarzen Augen
verziert (Typ TM 223a), Dm. 0,8x1,0 cm, 0,6x0,8

cm; eine kugelige, mit Spuren von grünelber Streifenverzierung (TM Gr.XXII), Dm. 0,85x1,0 cm; eine kugelige, weiß (TM 6), Dm. 1,1x1,4 cm; 2) am Becken fand sich eine bronzene Nadel mit profiliertem Kopf, Typ etwa B – I, Spitze abgebrochen, L. 4 cm, Kopfdm. 0,6 cm, H. 1,3 cm; 3) auf der Brust Fgt. einer Ahle (Nadel ?), L. 6,5 cm.

Datierung: B2/C1 – C1b.

Grab 102 (Körpergrab) Q. 98 H-I/1-2, Plan 16, Taf. LIII, LV

Eine rechteckige Grube mit abgerundeten Ecken (2,25x0,8-0,98 m) in einer Tiefe von 1,23 m (23,30 m Ah); ein schlecht erhaltenes Skelett (22,80 m Ah), O 104° orientiert. Der Schädel lag auf der rechten Seite. *I. Mann, Maturus.*

Inventar (2478:68, Taf.LV): 1) auf der Brust lag eine eiserne Nadel mit Öse, Typ etwa B - B, L. 9,5 cm, Kopfb. 2 cm; 2) an der linken Schulter ein Messer und Fgt., L. 18,5 cm, Br. 2,2 cm;

Datierung: C1 – C2.

Grab 103 (Körpergrab) Q. 97-82 D/10-1, Plan 17, Taf. LVII, CLXVIII, CLXXXI

Eine rechteckige Grube mit abgerundeten Ecken (1,8x0,7 m) in einer Tiefe von 1,57 m (22,96 m Ah); fragmentarische Spuren eines Schädels und Zähne (22,66 m Ah), SO 128° orientiert. In der Grubenfüllung reichlich Holzkohlenstücke. *I. Junge, Infans II.*

Inventar (2478:69, Taf.LVII, CLXXXI): ein zusammengesetzter bronzener Brustschmuck lag eingewickelt auf der Brust: eine Bronzenadel mit profiliertem Kopf, Typ etwa B – I, L. 12,2 cm, Kopfdm. 1,0 cm, H. 2,2 cm; eine Bronzekette aus runden Gliedern mit dreieckigem Querschnitt (Dm. 0,6 cm, Drahtdm. 2 mm); eine durchgebrochene Scheideplatte (Br. 3,2 cm, H. 3,2 cm, Dm. 0,2 cm); drei Bronzeanhänger mit runden Sprossen verziert (Br. 1,7 cm, H. 3 cm, Dm. 0,2 cm).

Datierung: C1b – C2.

Grab 104 (Körpergrab) Q. 82 A/2, Plan 17, Taf. LVII

Eine kleine rechteckige Grube mit abgerundeten Ecken (1,14x0,46-0,54 m) in einer Tiefe von 1,33 m (23,00 m Ah); Fgt. eines Schädels (23,00 m Ah), SO 126° orientiert. Grabinventar am Schädel. *I. Kind, Infans I.*

Inventar (2478:70, Taf.LVII): 1) ein bronzener Spiralarmring, Dm. 3,0-3,5 cm, aus dreieckigem Draht, Dm. 0,25x0,1 cm; 2) Fgt. einer eisernen Nadel, L. 4 cm.

Datierung: römische Kaiserzeit (?).

Grab 105 (Brandgrabengrab) Q. 98 C/2, D/1-2, Plan 16, Taf. LIII, LV

Ein unregelmäßig ovaler Brandfleck mit einem Dm. von 1,2x2,15 m (23,60-23,62 m Ah). Eine fast runde Grube im westlichen Teil (Dm. 1,02 m, T. 0,23 m; Taf.LV:Plan:1) und die Konzentration der Brandknochen sowie Grabbeigaben (23,40-23,55 m Ah; Plan:2); die Grube im Querschnitt muldenförmig. Tiefer liegende angebrannte Bretter und Halbbalken in östlichen Teil des Flecks (23,55-23,60 m Ah; Plan:3,4). In der Grubenfüllung schwarze Branderde (Plan:5,6). *I. (?)*

Inventar (2478:71-72, Taf.LV): 1) ein eiserner Zylinder, Dm. 2cm, H. 2 cm, Wanddm. 0,4 cm; 2) eine bronzene Scheideöse aus rundem Draht, Br. 3,2 cm, H. 3,7 cm, Drahtdm. 0,3 cm; 3) kleine Fgt. verschmolzener Gegenstände.

Datierung: Wikingerzeit.

Grab 106 (Körpergrab) Q. 97 G/8-9, Plan 17, Taf. LVII

Eine rechteckige Grube mit abgerundeten Ecken (Br. 0,72 m; der östliche Grubenteil durch Ausgraben zerstört) in einer Tiefe von 1,56 m (22,97 m Ah); fragmentarische Spuren der Zähne, Grabinventar (22,97 m Ah), W orientiert. *I. Frau.*

Inventar (2478:73, Taf.LVII): ein Kollier mit 15 Glasperlen verschiedener Art und einer Bronzeperle, darunter: 14 kleine kreisförmige, orange, Typ TM 53, Dm. 0,4x0,1 cm; eine längliche, grün, mit gelben Streifen verziert (TM Gr.V), Dm. 0,4x0,7 cm; die Bronzeperle aus dreieckigem Draht (TM Gr.LX), Dm. 0,5x0,3 cm.

Datierung: B2/C1 – C2.

Grab 107 (Körpergrab) Q. 113 C/7, Plan 16, Taf. LIII

Eine kleine rechteckige Grube mit abgerundeten Ecken (1,13x0,55-0,70 m) in einer Tiefe von 1,21 m (23,34 m Ah); Fgt. eines schlecht erhaltenen Skelet-

tes (23,26 m Ah), O 104° orientiert. In der Grubenfüllung einzelne kleine Holzkohlenstücke. *I. Säugling, Infans Ia.*

Inventar: fehlt.

Grab 108 (Körpergrab) Q. 113 D/8, E/6-8, Plan 16, Taf. LIII

Eine rechteckige Grube mit abgerundeten Ecken (1,98x0,64-0,70 m) in einer Tiefe von 1,20 m (23,34 m Ah); Fgt. eines Schädels (23,14 m Ah), O 100° orientiert. In der Grubenfüllung auf dem Schädel (der östliche Grubenteil) traten zwei Steine auf (23,39 m Ah). *I. Mann (?), Adultus.*

Inventar: fehlt.

Grab 109 (Körpergrab) Q. 79 H/6, I/6-8, Plan 12, Taf. XXXVII, XXXIX, CLXIX

Eine rechteckige Grube (2,09x0,75 m) in einer Tiefe von 1,94 m (22,59 m Ah); ein schlecht erhaltenes Skelett (T. 1,98 m, 22,55 m Ah), O 100° orientiert. Der Schädel lag auf der linken Seite, die Arme über die Brust gelegt. Auf der Grubensohle lagen zwei Steine am NO-Rand der Grabgrube. Grabinventar an der rechten Schulter. *I. Frau, Adultus.*

Inventar (2478:74-75, Taf.XXXIX): 1) auf dem rechten Arm fand sich ein bronzener offener Finger-ring aus profiliertem Draht, Typ B V-7, Dm. 1,8x2,1 cm, Drahtdm. 0,55x0,15 cm; 2) Fgt. einer Bronzekette aus dreieckigem Draht, Gliederdm. 0,5x0,6 cm, Drahtdm. 1,5 mm.

Datierung: C1 – C2.

Grab 110 (Körpergrab) Q. 79 I-K/6-8, Plan 12, Taf. XXXVII, XLII, CLXVIII, CLXIX, CLXXXII

Eine rechteckige Grube mit abgerundeten Ecken (2,47x0,70 m) in einer Tiefe von 1,72 m (22,81 m Ah); ein schlecht erhaltenes Skelett (T. 1,79 m, 22,74 m Ah), O 96° orientiert. Der Schädel lag auf der rechten Seite, die Arme über der Brust verschränkt. Fünf Steine und zwei Lehmbrocken auf der Grubensohle begrenzten das Grab, darunter: zwei Steine am Fuß, drei östlich vom Schädel, die Lehmbrocken (Dm. 3-8 cm) lagen am Fußende. *I. Frau (?).*

Inventar (2478:76-81, Taf.XLII, CLXXXII): 1) ein Kollier mit 58 Glasperlen verschiedener Art, darunter: eine viergliedrige vergoldete (Typ TM

387b), Dm. 0,4 cm, L. 1,4 cm; zwei zweigliedrige vergoldete (TM 387b), Dm. 0,4 cm, L. 0,6 cm; sechs eingliedrige vergoldete (TM 387a), Dm. 0,4x0,4 cm, 0,4x0,3 cm; zwei kugelige, rot, mit horizontalen schwarzen Streifen verziert (TM 291), Dm. 1,0x0,8 cm, 0,9x0,8 cm; zwei flachkugelige, blau (TM 7), Dm. 1,0x0,85 cm (ein Fgt.); eine flachkugelige, grün (TM 8), Dm. 1,0x0,8 cm; zwei flachkugelige, weiß (TM 6), Dm. 1,1x0,8 cm, 0,9x0,7 cm; eine tonnenförmige, gelb (TM 9), Dm. 1,0x0,6 cm; zwei längliche, mit schwarz/grün Streifenverzierung (etwa TM Gr. XXII), Dm. 0,5x1,1 cm, 0,5x1,0 cm; eine tonnenförmige, rot (TM 28), Dm. 0,4x0,4 cm; 36 kugelige, blau (TM 18), Dm. 0,5x0,4 cm; eine kugelige, schwarz (TM 27), Dm. 0,4x0,35 cm; eine flachkugelige, orange (TM 26), Dm. 0,35x0,25 cm; 2) auf dem linken Arm eine bronzene Hufeisenfibel mit dreieckigem Bügelquerschnitt (Dm. 0,6x0,4 cm), die Enden (Dm. 1,5 cm) und Bügelmitte (Br. 1,4x0,8 cm) mit weißen und grauen Emailauflagen verziert, Dm. 5,4x5,1 cm; 3-4) bronzene bandartige Armringe, ganz massiv, reichlich verziert, Dm. 5,6x7,35, 5,6x7,5 cm; Dm. des Bandes 1,4x0,4 cm; 5) ein bronzener geschlossener Fingerring mit halbrundem Querschnitt, Typ B I-2, Dm. 2,4 cm, Drahtdm. 0,8x0,2 cm; 6) am linken Arm lag eine Ahle, L. 10,7 cm.

Datierung: B2/C1.

Grab 111 (Körpergrab) Q. 79-80 K/7-9, A/7-8, Plan 12, Taf. XXXVII, XLIII, CLXIX

In einer Tiefe von 23,26-23,29 m Ah erschien ein unregelmäßiger Kohlenfleck (mit einer Größe von ungefähr 4x2,3m). Eine rechteckige Grube mit abgerundeten Ecken (1,60x0,57 m) in einer Tiefe von 2,01 m (22,52 m Ah); Spuren eines Skelettes und Zähne, Grabinventar (22,47 m Ah), O 100° orientiert. Der Schädel lag auf der linken Seite, im Halsbereich fand sich ein Brustschmuck. *I. Kind, Infans I.*

Inventar (2478:82-85, Taf.XLIII): 1) ein zusammengesetzter bronzener Brustschmuck: Fgt. einer Eisennadel; eine Bronzekette aus runden Gliedern mit dreieckigem Querschnitt, ungefähre L. 3x30 cm (Dm. 0,6 cm, Drahtdm. 1,5 mm); eine trapezförmige Scheideplatte (Br. 2,3 cm, H. 2,2 cm, Dm. 0,25 cm); drei Bronzeanhänger (Br. 2,7 cm, H. 4,5 cm);

2-3) bronzene bandartige Armringe mit überlappenden Enden, Dm. 4,7x5,1 cm, Bänder mit dreieckigem Querschnitt und schwachem Mittelgrat, Dm. 0,75x0,25 cm.

Datierung: C1b – C2.

Grab 112 (Körpergrab) Q. 80 A-B/6-8, Plan 12, Taf. XXXVII, XLI, CLXIX, CLXXX

In einer Tiefe von ungefähr 23,45 m Ah erschien eine Grabsteingruppe, die rechts auf dem östlichen Grubenteil lag. Eine rechteckige Grube (2,16x0,82-0,88 m) mit abgerundeten Ecken in einer Tiefe von 1,95 m (22,52 m Ah); Fgt. eines schlecht erhaltenen Schädels, Grabinventar (22,52 m Ah), O 100° orientiert. Der Schädel lag auf der linken Seite. *I. Frau oder Teenager*.

Inventar (2478:86-87, Taf. XLI, CLXXX): 1) ein Kollier mit 36 Glasperlen verschiedener Art (und Fgt. von 16-20 Glasperlen), darunter: zwei kreisförmige, orange, Typ TM 53, Dm. 0,48x0,14 cm, 0,46x0,15 cm; eine kugelige, weiß (TM 22), Dm. 0,62x0,51 cm; zwei tonnenförmige, weiß (TM 22), Dm. 0,52x0,45, 0,52x0,46 cm; fünf kugelige, himmelblau (TM 23), Dm. 0,51x0,43, 0,51x0,41, 0,51x0,44, 0,48x0,45, 0,48x0,41 cm; vier tonnenförmige, grün (TM 24), Dm. 0,52x0,48, 0,51x0,44, 0,53x0,44, 0,51x0,41 cm; acht tonnenförmige, orange (TM 26), Dm. 0,39-0,44x0,29-0,35 cm; eine zylindrische, mit grün-orangen Streifen verziert (TM Gr.XV ?), Dm. 0,49x0,45 cm; eine kugelige, schwarz-dunkelrot, mit einer Rille in der Mitte (etwa TM 27), Dm. 0,5x0,42 cm; zehn tonnenförmige-flachkugelige, schwarz (TM 27), Dm. 0,48-0,62x0,36-0,51 cm; drei flachkugelige, blau (TM 18), Dm. 0,48-0,55x0,47 cm; Fgt. von 2-3 vergoldeten Glasperlen; 2-3) bronzene bandartige Armringe, Dm. 6,6x4,9 cm, Bänder mit dreieckigem Querschnitt, Dm. 0,85x0,25 cm.

Datierung: C1 – C2.

Grab 113 (Körpergrab) Q. 82 G/1-3, Plan 17, Taf. LVII

Unter dem Körpergrab K 96 befand sich eine rechteckige Grube mit abgerundeten Ecken (2,34x0,85-0,98 m) in einer Tiefe von 1,40 m (22,93 m Ah); Fgt. eines schlecht erhaltenen, zerstörten Skelettes, Grabinventar (22,66 m Ah), O-W orientiert.

Fgt. des Schädels lag im östlichen Grubenteil (22,32 m Ah). In der Grubenfüllung einzelne Knochenfragmente und Holzkohlenstücke. Es scheint, dass das Grab beraubt wurde. *I. Frau (?), Adultus*.

Inventar (2478:88, Taf. LVII): ein Kollier mit 85 Glasperlen verschiedener Art (und Fgt. von 6 ? Glasperlen), darunter: 71 kleine kreisförmige, orange (Typ TM 53), Dm. 0,33-0,36x0,14-0,16 cm; eine flachkugelige, orange (TM 26), Dm. 0,38x0,26 cm; drei flachkugelige, weiß (TM 6), 0,63x0,90, 0,71x0,94, 0,81x1,02 cm; zwei flachkugelige, blau (TM 2b), 0,89x0,81, 0,93x0,75 cm; drei flachkugelige, durchsichtige, schwarz-rot (etwa TM 27), Dm. 0,47x0,32, 0,45x0,33, 0,35x0,27 cm; eine kleine kreisförmige, grün (TM 49), Dm. 0,28x0,09 cm; eine tonnenförmige, grün-blau (TM 18/20), Dm. 0,42x0,32 cm; zwei kugelige, weiß, vergoldet (? , TM 387a), Dm. 0,31x0,32 cm; eine flachkugelige zweigliedrige, weiß, vergoldet (? , TM 387b), Dm. 0,26 cm, L. 0,56 cm;

Datierung: B2/C1 – C2.

Grab 114 (Körpergrab) Q. 65 A-B/6-7, Plan 18b, Taf. LIX, LXI

Ein fragmentarisch erhaltenes Skelett in einer Tiefe von 1,21 m (23,24 m Ah), W 276° orientiert. Der Schädel lag auf der linken Seite, der rechte Arm an der Seite ausgestreckt, der linke Arm über die Brust gelegt. *I. Mann, Adultus-Maturus*.

Inventar (2478:89-91, Taf. LXI): 1) auf der linken Hand ein bronzener geschlossener Fingerring mit gewölbtem Querschnitt, Typ B I-3/4, Dm. 2,4 cm, Br. 0,6 cm; 2) am Kopf eine Lanzenspitze mit kurzem rhombusförmigem Blatt und schwachem Mittelgrat, Typ K – IB, L. 15,3 cm, Br. 3,5 cm, Tüllendm. 2,6 cm; 3) an der Schulter eine Tüllenaxt, L. 15,5 cm, Br. 4,6 cm, Tüllendm. 3,9 cm; 4) am Kinn Fgt. einer eisernen Nadel, L. 3,5 cm.

Datierung: C1b – C2.

Grab 115 (Körpergrab) Q. 98 C/2-4, Plan 16, Taf. LIII, LVI

Eine rechteckige Grube mit abgerundeten Ecken (2,07x0,87 m) in einer Tiefe von 1,30 m (23,23 m Ah); ein durchschnittlich erhaltenes Skelett (23,15 m Ah), O 84° orientiert. Der Schädel lag auf der

rechten Seite, die Arme über die Brust gelegt, die Füße zusammengedrückt. *I. Frau, Adultus*.

Inventar (2478:92-93, Taf. LVI): 1) am linken Schlüsselbein lag eine bronzene Armbrustfibel mit umgeschlagenem Fuß, Typ A 161-162, L. 5,15 cm, Br. 2,65 cm, Bügel mit dreieckigem Querschnitt, Dm. 0,5x0,2 cm; 2) eine eiserne Nadel mit Öse, Typ etwa B – B, L. 13,0 cm, Kopfbr. 1,9 cm.

Datierung: C1.

Grab 116 (Körpergrab) Q. 113-98 E/10-2, Plan 16, Taf. LIII, LV

Eine rechteckige Grube mit abgerundeten Ecken (2,42x0,68-0,73 m) in einer Tiefe von 1,34 m (23,19 m Ah); Spuren eines schlecht erhaltenen Skelettes (23,18 m Ah), SO 113° orientiert. Der Schädel lag auf der linken Seite. In der Grubenfüllung mehrere Holzkohlenspuren. *I. Frau (?), Adultus-Maturus*.

Inventar (2478:94, Taf. LV): 1) an der linken Schulter Fgt. einer eisernen Nadel mit Öse, Typ etwa B – B, L. 4,5 cm, Kopfbr. 1,8 cm; 2) am linken Beckenknochen lag ein Messer mit gebogenem Stiel und Fgt., L. 8,7 cm, Br. 4,0 cm.

Datierung: C1 – C2.

Grab 117 (Körpergrab) Q. 97 H-I/2-4, Plan 16, Taf. LIII, LVI

Eine rechteckige Grube (ungefähr 2,16x0,9x1,04 m, das westliche Grubenende durch Ausgraben zerstört) in einer Tiefe von 1,03 m (23,50 m Ah); ein wohl erhaltenes Skelett (T. 1,64 m, 22,89 m Ah), W 254° orientiert. Der Schädel lag auf der rechten Seite, die Arme über die Brust gelegt. Links am Körper Spuren eines Sarges (?). In der Grubenfüllung auf dem Skelett einzelne Holzkohlenflecke. *I. Mann, Adultus*.

Inventar (2478:95-98, Taf. LVI): 1) auf der Brust lag eine bronzene Armbrustfibel mit umgeschlagenem Fuß und einem Knopf, Typ A 162, L. 7,55 cm, Br. 5,6 cm, Bügel mit dreieckigem Querschnitt, Dm. 0,7x0,35 cm; 2) eine Tüllenaxt, L. 16,3 cm, Br. 4,4 cm, Tüllendm. 3,9x4,5 cm; 3) an der Schulter eine Lanzenspitze mit kurzem, schmalen Blatt, Typ K – VI, L. 16,8 cm, Br. 2,5 cm, Tüllendm. 2,5 cm; darunter: 4) ein Messer, L. 17,3 cm, Br. 2,8 cm, Klindedm. 1,0 cm (Klinge hohl).

Datierung: C1b – C2.

Grab 118 (Brandgrubengrab) Q. 82 G/10, Plan 27, Taf. XCVII, XCVIII

In einer Tiefe von 1,08 m (23,25 m Ah) eine runde Grube (Dm. 0,55 m) mit muldenförmigem Boden, die Grubentiefe 0,32-0,35 m. Die Grubenfüllung enthielt grauen Sand im unteren Teil; Brandknochen mit Grabinventar im oberen Teil; Holzkohlen fehlen. Eine beträchtliche Menge der Brandknochen wurde auf die Oberfläche der Grube zerstreut und bildete eine Schicht (Knochenlager) mit einem Dm. von 6-10 cm. Das Grabinventar auf den Brandresten. *I. (?)*.

Inventar (2478:99-105, Taf. XCVIII): 1) Fgt. eines gewundenen Halsringes, Banddm. 0,5-0,7 cm, aus drei runden Drähten; 2) Fgt. einer bronzenen Armbrustfibel mit breitem Fuß, Fußbr. 8,35 cm (aus Blech, Dm. 0,1 cm), Ende mit Ringgarnitur verziert (Dm. 1,65 cm), Bügel mit rechteckigem Querschnitt (Dm. 0,6x0,3 cm); 3-4) Spiralarmsringe, Dm. 6,1 cm, Bänder mit dreieckigem Querschnitt, Dm. 1,0x0,15 cm, mit punktierten Streifen verziert; 5) eine Spirale, Dm. 1,15 cm, L. 7,5 cm, aus dreieckigem Draht (Drahtdm. 0,3x0,15 cm); 6) Fgt. einer Bronzekette aus runden zweigliedrigen Gliedern (Dm. 0,9 cm, Draht mit rundem Querschnitt, Dm. 1,7 mm), mit drei Anhängern aus Blech (Dm. 0,8 mm); Datierung: Völkerwanderungszeit/Wikingerzeit (F ?).

Grab 119 (Körpergrab) Q. 64 E/2, F/1-2, Plan 18b, Taf. LIX, LXI

Eine rechteckige Grube mit abgerundeten Ecken (1,93x0,75 m) in einer Tiefe von 2,1 m (22,38 m Ah); Fgt. eines schlecht erhaltenen Schädels (T. 2,2 m, 22,28 m Ah), W 274° orientiert. Der Schädel lag auf der rechten Seite. In der Grubenfüllung einzelne Holzkohlenflecke. *I. Kind, Infans II*.

Inventar (Taf. LXI): am Kinn Fgt. einer eisernen Nadel mit Öse, Typ etwa B – B, L. 6,1 cm, Kopfbr. 2,1 cm.

Datierung: römische Kaiserzeit.

Grab 120 (Körpergrab) Q. 64 H/2-3, Plan 18b, Taf. LIX, LXI

Eine kaum bemerkbare, ovale Grube (ungefähr 1,5x0,7 m) in einer Tiefe von 1,98 m (22,50 m Ah); Fgt. eines schlecht erhaltenen Skelettes (22,50 m

Ah), O 106° orientiert. Zwei Steine auf der Grubensohle lagen am Fußende. *I. Kind, Infans I.*

Inventar (Taf.LXI): links vom Schädel eine eiserne Nadel mit Öse, Typ etwa B – B, L. 12,5 cm, Kopfbr. 2,8 cm.

Datierung: römische Kaiserzeit.

Grab 121 (Körpergrab) Q. 94 E/8-10, Plan 13, Taf. XLIV

Eine rechteckige Grube mit abgerundeten Ecken (ungefähr 2,53x0,9 m, das südliche Grubenende durch Ausgraben zerstört) in einer Tiefe von 1,32 m (23,18 m Ah); Fgt. eines schlecht erhaltenen Skelettes (T. 1,48 m, 23,02 m Ah, ein Teil des Skelettes wurde beschädigt), O 102° orientiert. Vier Steine auf der Grubensohle begrenzen das Grab am Kopf- und Fußende (23,03 m Ah); daneben am westlichen Rand der Grabgrube Fgt. einer lehmigen Wand (L. 7-12 cm, Br. 2-3 cm, H. 3-5 cm); auf der nördlichen Seite konvergierte die Grube mit der Grube des Grabes 84. *I. Frau, Adultus.*

Inventar: fehlt.

Datierung: römische Kaiserzeit.

Grab 122 (Körpergrab) Q. 64 A-B/1, Plan 11, Taf. XXXV

Eine rechteckige Grube mit abgerundeten Ecken (1,45x0,65-0,68 m) in einer Tiefe von 2,18 m (22,30 m Ah); Fgt. eines schlecht erhaltenen Skelettes (T. 2,29 m, 22,19 m Ah), O 108° orientiert. *I. Kind, Infans I.*

Inventar (2478:106-107, Taf.XXXV): 1) ein Kollier mit 11 Glasperlen verschiedener Art (Fgt. von 5-7 vergoldeten Glasperlen), darunter: zwei (von einer nur Fgt.) tonnenförmige zweigliedrige, vergoldet (Typ TM 387b), Dm. 0,61 cm, L. 1,35; zwei tonnenförmige eingliedrige, vergoldet (TM 387a), Dm. 0,54x0,52, 0,61x0,51 cm; sechs tonnenförmige, weiß (TM 6), Dm. 0,67-0,78x0,63-0,78 cm; eine tonnenförmige, dunkelrot (TM 28), Dm. 0,38x0,36 cm; 2) am Kinn Fgt. eines bronzenen Kreuzanhängers (?), Br. 2,1x3,3 cm, Dm. 0,15 cm; 3) auf der Brust Fgt. einer Ahle (?). L. 7 cm.

Datierung: römische Kaiserzeit.

Grab 123 (Körpergrab) Q. 93 D/3, E/3-4, Plan 13, Taf. XLIV

Eine länglich ovale Grube (1,44x0,4 m) in einer Tiefe von 1,47 m (23,03 m Ah); fragmentarische Spuren eines schlecht erhaltenen Schädels und Zähne (23,03 m Ah), W 260° orientiert. *I. Mann (?), Juvenis-Adultus.*

Inventar: fehlt.

Grab 124 (Körpergrab) Q. 65 A/5-6, B/3-6, C/4, Plan 18b, Taf. LIX, LX, CLXX

Eine rechteckige Grube mit abgerundeten Ecken (2,86x1,1-1,14 m) in einer Tiefe von 2,05 m (22,45 m Ah); Fgt. eines schlecht erhaltenen Skelettes (T. 2,12 m, 22,38 m Ah), W 282° orientiert. Schwarze Spuren (Br. 1-2 cm) eines Sarges markierten ein Rechteck mit herausragenden Enden (L. 5-15 cm), einer Tragbahre ähnlich, L. des Sarges 2,01 cm, Br. 0,37-0,41 m; der Sarg lag auf Steinen. Vier Steine auf der Grubensohle, die ein Rechteck definierten (2,25x0,6 m), begrenzen das Grab neben dem Schädel (22,38 m Ah) und den Füßen (22,37 m Ah); daneben am östlichen Rand der Grabgrube Fgt. einer lehmigen Wand (L. 14 cm, Br. 3 cm, H. 2 cm). *I. Mann, Adultus-Maturus.*

Inventar (2478:108-111, Taf.LX): 1) links am Schädel Fgt. einer eisernen Fibel (?), Br. 2,3 cm, H. 3,55 cm; 2) auf der Brust Fgt. einer eisernen Nadel mit Öse, Typ etwa B – B, L. 10 cm, Kopfbr. 2,8 cm; 3) in der SW-Ecke des Sarges eine Tüllenaxt in die Erde halb eingehaut, L. 17,7 cm, Br. 4,65 cm, Tüllendm. 3,9x4,5 cm; daneben: 4) eine Lanzenspitze mit kurzem Blatt, Typ etwas K – VI, L. 13,4 cm, Br. 2,5 cm, Tüllendm. 2,3 cm; 5) links am Arm ein Messer, Spitze abgebrochen, L. 10,4 cm, Br. 1,9 cm.

Datierung: C1b – C2.

Grab 125 (Körpergrab) Q. 123 F/10, G/9-10, H/8-9, Plan 14, Taf. XLVIII, XLIX, CLXX

Eine unregelmäßig rechteckige Grube mit abgerundeten Ecken (2,55-2,70x0,76-0,85 m) in einer Tiefe von 1,06 m (23,44 m Ah). In gleicher Tiefe erschienen einzelne Steine, die am Rande der Grabgrube lagen. Auf der Grubensohle Fgt. eines schlecht erhaltenen Skelettes, Grabinventar (23,30 m Ah), NW 316° orientiert. In der Grubenfüllung

(meist auf der Grubensohle) traten mehrere Steine auf (sämtlich 52, T. 23,42 – 23,45 m Ah), die sich an den Grubenseiten gruppierten. *I. Mann (?), Adultus.*

Inventar (2478:112, Taf.XLIX): eine Lanzenspitze mit langem blattförmigem Blatt und schwachem Mittelgrat, Typ K – V, L. 32,5 cm, Br. 3,5 cm, Tüllendm. 1,8 cm.

Datierung: C1b – C2 (?).

Grab 126 (Körpergrab) Q. 106 G/4-6, Plan 14, Taf. XLVIII, XLIX

Eine rechteckige Grube mit abgerundeten Ecken (2,47x0,6-0,7 m) in einer Tiefe von 1,27 m (23,23 m Ah); ein schlecht erhaltenes Skelett (T. 1,40 m, 23,10 m Ah), W 276° orientiert. Auf der nördlichen Seite konvergierte die Grube mit der Grube des Grabes 127. In der Grubenfüllung mehrere Holzkohlenstücke. Der Schädel lag teilweise auf der linken Seite, die Arme über dem Bauch verschränkt. *I. Frau (?), Adultus-Maturus.*

Inventar (2478:113, Taf.XLIX): am NW-Rand der Grube ein Messer mit gebogenem Stiel, L. 14 cm, Br. 2,3 cm.

Datierung: römische Kaiserzeit (?).

Grab 127 (Körpergrab) Q. 108 F/4-6, Plan 14, Taf. XLVIII, L

Eine rechteckige Grube mit abgerundeten Ecken (2,8x0,6-0,7 m) in einer Tiefe von 1,27 m (23,23 m Ah); ein schlecht erhaltenes Skelett (T. 1,56 m, 22,94 m Ah), W 275° orientiert. Auf der südlichen Seite konvergierte die Grube mit der Grube des Grabes 126. Die Arme über der Brust verschränkt. *I. Mann (?), Adultus.*

Inventar (2478:114-115, Taf.L): 1) ein bronzenener Spiralfingerring (Dm. 2,2 cm) aus rechteckigem Draht, mit Tannenzweigmuster verziert, Typ B VI-33, Drahtdm. 0,15 cm; 2) am linken Schienbein eine Tüllenaxt in die Erde eingehaut, L. 15 cm, Br. 4,8 cm, Tüllendm. 3,8x4 cm.

Datierung: römische Kaiserzeit.

Grab 128 (Körpergrab) Q. 123-108 C/10-2, Plan 14, Taf. XLVIII, L

Vier Grabsteine, darunter zwei am östlichen

Grabrand (23,65 m Ah). Eine rechteckige Grube mit abgerundeten Ecken (2,27x0,9 m) in einer Tiefe von 1,34 m (23,16 m Ah); Fgt. eines schlecht erhaltenen Skelettes (23,16 m Ah), W 273° orientiert. Der Schädel lag auf der linken Seite. In der Grubenfüllung traten einzelne Holzkohlenstücke am Skelett auf. *I. Frau, Adultus.*

Inventar (2478:116, Taf.L): 1) am linken Arm eine eiserne Nadel mit Öse, Typ etwa B – B, L. 12 cm, Kopfbr. 2,3x2,6 cm; 2) rechts eine dicke Lanzenspitze mit kurzem rhombusförmigem Blatt, Typ K – IB, L. 14 cm, Br. 3,7 cm, Tüllendm. 2,8x3,2 cm.

Datierung: B2/C1 – C1.

Grab 129 (Körpergrab) Q. 108 I-K/4-7, Plan 14, Taf. XLVIII, L

Eine rechteckige Grube mit abgerundeten Ecken (2,68x0,65 m) in einer Tiefe von 1,27 m (23,23 m Ah); Spuren eines Schädels (22,68 m Ah), W 276° orientiert. In der Grubenfüllung einzelne Holzkohlenflecke auf dem Skelett. *I. Frau (?), Adultus.*

Inventar (Taf.L): am Kinn Fgt. einer eisernen Nadel, L. 6,5 cm.

Datierung: römische Kaiserzeit (?).

Grab 130 (Körpergrab) Q. 108 D/4-6, E/4 Plan 14, Taf. XLVIII

Eine kaum bemerkbare Grube und kleine Fgt. eines schlecht erhaltenen Schädels in einer Tiefe von 1,28 m (23,22 m Ah), NW orientiert. Die Grube ungefähr 2,05x0,7 m groß. *I. Mann, Senilis.*

Inventar: fehlt.

Grab 131 (Körpergrab) Q. 108 B-C/5-7, Plan 14, Taf. XLVIII, L

Eine rechteckig-ovale Grube (ungefähr 1,65x0,72-0,8 m, das westliche Grubenende durch Ausgraben zerstört) in einer Tiefe von 1,40 m (23,10 m Ah); spurenartige Fgt. eines schlecht erhaltenen Schädels (T. 1,53 m, 22,97 m Ah), NO 72° orientiert. *I. Frau (?), Adultus.*

Inventar (2478:117, Taf.L): ein Kollier mit 6 zylindrischen Glasperlen, darunter: fünf rote, Dm. 0,5-0,6 cm (Typ TM 142), L. 1,1-1,15 cm; Fgt. einer weißen (TM 138).

Datierung: römische Kaiserzeit.

Grab 132 (Körpergrab) Q. 78 H/1-2, Plan 15, Taf. LI, LII

In einer Tiefe von 23,29-23,34 m Ah erschien eine Gruppe von kleinen Grabsteinen, die am östlichen Rand des Grabes lag. Eine kaum bemerkbare Grube und kleine Fgt. eines schlecht erhaltenen Schädels in einer Tiefe von 1,38 m (23,02 m Ah), O-SO orientiert; daneben Grabinventar. *I. Frau (?)*, *Adultus*.

Inventar (2478:118-119, Taf.LII): 1) ein bronzenener bandartiger Armring mit halbrundem Querschnitt, reichlich verziert, Dm. 3,5x4 cm, Dm. des Bandes 0,7x0,18 cm; 2) ein bronzenener Fingerring mit halbrundem Querschnitt, reichlich verziert, Dm. 2,2x2,6 cm, Drahtdm. 0,6x0,15 cm; 3) Fgt. einer eisernen Nadel mit Öse, L. 9,5 cm.

Datierung: C1 – C2.

Grab 133 (Körpergrab) Q. 65 C/9-1, Plan 25, Taf. LXXXVIII, LXXXIX, CLXX

Eine rechteckige Grube mit abgerundeten Ecken (2,22x0,81 m) in einer Tiefe von 2,18 m (22,32 m Ah); ein durchschnittlich erhaltenes Skelett (T. 2,25 m, 22,25 m Ah), O 102° orientiert. Der Schädel lag auf der rechten Seite, die Arme über der Brust verschränkt, die Beine zusammengebogen und übereinander verschränkt, der rechte Beckenknochen lag in eine ungewohnte Lage. In der Grubenfüllung mehrere Holzkohlenstücke. Drei Steine auf der Grubensohle begrenzten das Grab am Fußende (22,24 m Ah). *I. Mann, Adultus*.

Inventar (2478:120, Taf.LXXXIX): 1) am Becken lag ein Messer mit gebogenem Stiel, L. 21,2 cm, Br. 2,2 cm; 2) auf dem Schädel fand sich eine Lanzenspitze mit kurzem Blatt und schwachem Mittelgrat, Typ K – IA/B, L. 11,2 cm, Br. 2,5 cm, Tüllendm. 2,2 cm.

Datierung: C1.

Grab 134 (Körpergrab) Q. 93 B/3-5, Plan 13, Taf. XLIV, XLV

Eine rechteckig-ovale Grube (1,57x0,6 m) in einer Tiefe von 1,61 m (22,89 m Ah); spurenartige Fgt. eines schlecht erhaltenen Schädels, Grabinventar (22,89 m Ah), O 86° orientiert. *I. Frau (?)*, *Adultus*.

Inventar (2478:121-122, Taf.XLV): 1-2) zwei bronzenene bandartige Armringe mit scharf auslau-

fenden Enden, Dm. 4,5x4,3 cm, 4,0x3,8 cm; Bänder mit rechteckigem Querschnitt, Dm. 1,1x0,12 cm.

Datierung: C1 – C2.

Grab 135 (Körpergrab) Q. 93 C/5-6, D/6, Plan 13, Taf. XLIV, XLV

Eine längliche, rechteckig-ovale Grube (2,04x0,6 m) in einer Tiefe von 1,69 m (22,81 m Ah); spurenartige Fgt. eines schlecht erhaltenen Schädels, Zähne (22,81 m Ah), SW 230° orientiert. *I. Mann, Adultus-Maturus*.

Inventar (Taf.XLV): am Kinn Fgt. einer eisernen Nadel mit Öse, Typ etwa B – B, L. 5,5 cm, Kopfbr. 1,2x1,35 cm.

Datierung: römische Kaiserzeit.

Grab 136 (Körpergrab) Q. 93 H-I/3-4, Plan 13, Taf. XLIV, XLVI, CLXX, CLXXXIII

Spurenartige Fgt. einer Grube mit abgerundeten Ecken (Br. ungefähr 0,7 m) in einer Tiefe von 1,28 m (23,22 m Ah); der östliche, größere Grubenteil und Skelett durch Ausgraben zerstört. Fgt. eines Schädels, Grabinventar (23,22 m Ah), NW 290° orientiert. *I. Mann, Maturus*.

Inventar (2478:123-124, Taf.XLVI, CLXXXIII): 1) ein Kollier mit 31 Glasperlen verschiedener Art und einer Bernsteinperle, darunter: 17 (darunter von einer nur Fgt.) flachkugelige, weiß (Typ TM 6), Dm. 0,7-0,97x0,9-1,2 cm; acht flachkugelige, schwarz (TM 11), Dm. 0,65-0,8x0,8-1,05 cm; vier (darunter von einer nur Fgt.) flachkugelige, blau (TM 2a), Dm. 0,8-0,85x1,0-1,05 cm; eine kugelige, grün (TM 4a), Dm. 0,9x0,9 cm; eine scheibenförmige Bernsteinperle (TM Gr.XXX), Br. 1,69-1,72 cm, Dm. 0,7 cm; 2) ein Kollier mit Anhängern und Perlen, darunter: 25 profilierte Kreuzanhänger aus Buntmetall, mit runden Sprossen verziert, H. 2,0-2,15 cm, Dm. 0,9-1,0 cm; ungefähr 34 Buntmetallperlen des Typs TM 531, doppelkonisch – tonnenförmig, Dm. 0,6x0,6 cm.

Datierung: C1b – C2.

Grab 137 (Körpergrab) Q. 107 K/2-3, Plan 17, Taf. XLVIII, L

Eine rechteckige Grube mit abgerundeten Ecken (1,8x0,49 m) in einer Tiefe von 1,84 m (22,68 m Ah); Spuren eines Schädels (22,65 m Ah), O 94° orientiert. Am östlichen Ende konvergierte die Grube mit

der Grube des Grabes 148. Der Schädel lag auf der rechten Seite. *I. Frau, Adultus-Maturus*.

Inventar (Taf.L): Fgt. einer eisernen Nadel (Ahle ?), L. 6,9 cm.

Datierung: römische Kaiserzeit.

Grab 138 (Körpergrab) Q. 93 A-B/7-9, Plan 13, Taf. XLIV, XLVII, CLXXXIII

Eine rechteckig-ovale Grube (2,05x0,68 m) in einer Tiefe von 1,48 m (23,02 m Ah); spurenartige Fgt. eines schlecht erhaltenen Skelettes, Grabinventar (23,02 m Ah), O 96° orientiert. Der Schädel lag auf der rechten Seite, die Arme über dem Bauch verschränkt. *I. Frau, Adultus*.

Inventar (2478:125-132, Taf.XLVII, CLXXXIII): 1) Fgt. einer Stirnbinde aus bronzenen Spirälröhrchen, Dm. 0,3 cm, L. 1,6-1,9 cm, aus dreieckigem Draht; unter dem Unterkiefer lagen runde Bronze-kettenglieder, Dm. 0,6x0,7 cm, aus dreieckigem Draht (Drahtdm. 0,2x0,15 cm); 2) ein Kollier mit 19 Glasperlen verschiedener Art, darunter: vier zweigliedrige kugelige, vergoldet (Typ TM 387b), Dm. 0,6-0,65 cm, L. 1,12-1,32 cm; zwei eingliedrige kugelige, vergoldet (TM 387a), Dm. 0,65x0,7, 0,6x0,7 cm; acht längliche, vergoldet (TM Gr.XXIX), Dm. 0,5-0,6 cm, L. 0,6-0,8 cm; Fgt. einer (?) vergoldeten; zwei prismatische, sechseckig, grün (etwa TM 116), Dm. 0,62 cm, L. 0,8-0,85 cm; zwei kugelige, grün (TM 8), Dm. 0,8x0,9 cm; 3) auf dem linken Schlüsselbein eine bronzene Sprossenfibele etwa A 98, L. 4,72 cm, Br. 4,5 cm; Bügel mit halbrundem Querschnitt, Dm. 1,0x0,39 cm; 4-5) zwei bronzene bandartige Armringe mit halbrundem – rechteckigem Querschnitt, ganz massiv, reichlich verziert, Dm. 5,85x6,4 cm, 5,8x6,4 cm; Bandbr. 1,6 cm, Dm. 0,45 cm; 6-8) drei bronzene Spiralfingerringe (ein unter dem Schädel): Dm. 2,4x2,5 cm (aus dreieckigem Draht, Dm. 0,25x0,15 cm), Typ B VI-32; Dm. 2,4 cm (aus rundem Draht, Dm. 0,17 cm), Typ B VI-30; Dm. 2,5 cm (aus dreieckigem Draht, Dm. 0,25x0,15 cm, mit gerollten Enden), Typ B VI-35b; 9) zwischen den Armringen Fgt. einer eisernen Nadel (?), L. 6,8 cm.

Datierung: B2/C1 – C1a.

Grab 139 (Körpergrab) Q. 93 B/9, C/8-9, Plan 13, Taf. XLIV, XLVI

Eine länglich ovale Grube (1,51x0,48 m) in einer Tiefe von 1,5 m (23,00 m Ah); Fgt. der Zähne, Grabinventar (23,00 m Ah), O 100° orientiert. Auf der Grubensohle lagen vier Steine, zwei am Kopf (23,02 m Ah) und zwei am Fußende (23,07 m Ah). *I. Kind, Infans II*.

Inventar (2478:133, Taf.XLVI): 1) ein Kollier mit 8 Glasperlen und einer Bernsteinperle sowie Bronzespirälröhrchen verschiedener Art, darunter: eine scheibenförmige Bernsteinperle (Typ TM 388), Br. 1,1 cm, Dm. 0,45 cm; eine zylindrische, schwarz (etwa TM 141), Dm. 0,85 cm, L. 0,8 cm; sechs doppelkonische, schwarz (darunter zwei zweigliedrige, TM 63), Dm. 0,5 cm, H. 0,3 cm; Spirälröhrchen, Dm. 0,4 cm, L. 1,0 cm, aus rundem Draht, Dm. 0,8 mm; 2) eine eiserne Nadel mit Öse, Typ etwa B – B, L. 5,7 cm, Kopfbr. 1,2x1,3 cm.

Datierung: C1 – C2.

Grab 140 (Körpergrab) Q. 78 F/1-3, Plan 15, Taf. LI, LII

Eine rechteckige Grube mit abgerundeten Ecken (3,05x0,92-1,0 m) in einer Tiefe von 1,51 m (22,89 m Ah); Fgt. eines schlecht erhaltenen Skelettes (22,60 m Ah), W 270° orientiert. Der Schädel lag auf der linken Seite. Zwei Steine auf der Grubensohle begrenzten das Grab am Kopfende (22,60 m Ah), daneben am nördlichen Rand und im östlichen Grubenteil Fgt. eines Sarges (organische Spuren mit einem Dm. von 2-3 cm), Br. des Sarges 0,47 m. *I. Mann, Maturus*.

Inventar (2478:134-135, Taf.LII): 1) auf der Brust eine bronzene Nadel mit profiliertem Kopf, Typ B – I, L. 10,35 cm, Kopfdm. 0,72 cm, H. 1,35 cm; daneben: 2) eine Ahle mit rechteckigem Querschnitt, L. 10,9 cm, Dm. 0,5x0,6 cm; 3) am Fuß lag eine Tüllenaxt, L. 17,0 cm, Br. 5,1 cm, Tüllendm. 3,9x4,1 cm.

Datierung: B2/C1 – C1b.

Grab 141 (Körpergrab) Q. 83 A-B/2-3, Plan 19, Taf. LXII, LXIII

Spurenartige Fgt. einer Grube mit abgerundeten Ecken (ungefähr 1,45x0,5 m) in einer Tiefe von 1,34 m (23,02 m Ah); ein wohl erhaltenes Skelett (23,02 m Ah), O 90° orientiert. Der Schädel lag auf der linken Seite, die Arme zusammengebogen. *I. Kind, Infans I*.

Inventar (Taf.LXIII): auf dem rechten Arm Fgt. einer eisernen Nadel mit Öse, Typ etwa B – B, Kopfbr. 1,8 cm.

Datierung: römische Kaiserzeit (?).

Grab 142 (Körpergrab) Q. 83-84 K/6, A/5-6, Plan 19, Taf. LXII, LXIII

In einer Tiefe von 1,55 m (22,81 m Ah) erschien ein wohl erhaltenes Skelett, das auf dem Grab 170 lag; NW 320° orientiert. Der Schädel lag auf der linken Seite, der rechte Arm über den Bauch gelegt, der linke Arm am Körper. *I. Frau, Maturus.*

Inventar (Taf.LXIII): am Körper fand sich ein Keramikbruchstück mit schwarzer geglätteter Oberfläche; grobe Granitmagerung.

Grab 143 (Körpergrab) Q. 63 D-E/1, Plan 11, Taf. XXXV

In einer Tiefe von 1,23 m (23,17 m Ah) erschienen kleine Fgt. eines zerstörten Skelettes, W 292° orientiert. Der rechte Arm und Fgt. des Körpers waren unzerstört. Der rechte Arm über die Brust gelegt. *I. Frau, Adultus-Maturus.*

Inventar (2478:136, Taf.XXXV): 1) ein Kollier mit fünf bronzenen stabförmigen Anhängern (Typ TM Gr.LX), L. 1,5 cm, Dm. 0,3-0,4 cm; darunter vier Bronzeringe, Dm. 0,5 cm, Br. 0,2 cm; 2) ein bronzener bandartiger Armring mit halbrundem Querschnitt, ganz massiv, reichlich verziert, Dm. 5,4x6,9 cm; Bandbr. 1,3 cm, Dm. 0,4 cm; 3) ein bronzener geschlossener Fingerring mit halbrundem Querschnitt, Typ B I-2, Dm. 2,3x2,5 cm, Bandbr. 0,7x0,2 cm; 4) eine Ahle (?), L. 8,0 cm.

Datierung: C1 – C2.

Grab 144 (Körpergrab) Q. 93 G-H/7-9, Plan 13, Taf. XLIV, XLV

Eine rechteckige Grube mit abgerundeten Ecken (2,48x0,64-0,7 m) in einer Tiefe von 1,65 m (22,85 m Ah); daneben zwei kleine Grabsteine am SW-Rand der Grube (23,20 m Ah); Fgt. eines schlecht erhaltenen Skelettes, Zähne, Grabinventar (T. 1,76 m, 22,74 m Ah), W 276° orientiert. In der Grubenfüllung Holzkohlenstücke. Ein Stein auf der Grubensohle am NW-Rand. Am Hinterkopf lagen zwei Messer, am Kinn eine Nadel. *I. Mann (?), Adultus.*

Inventar (Taf.XLV): 1) ein Messer mit gebogenem Stiel, L. 12,2 cm, Br. 1,85 cm; 2) Fgt. eines Messers, L. 7,1 cm, Br. 1,8 cm; 3) Fgt. einer eisernen Nadel, L. 5,4 cm.

Datierung: römische Kaiserzeit (?).

Grab 145 (Körpergrab) Q. 93 H/8-10, Plan 13, Taf. XLIV, XLV, CLXXXIII

Eine rechteckige Grube mit abgerundeten Ecken (2,5x0,70-0,78 m) in einer Tiefe von 1,65 m (22,85 m Ah); Fgt. eines schlecht erhaltenen Skelettes, Zähne, Grabinventar (T. 1,74 m, 22,76 m Ah), O 88° orientiert. *I. Frau, Maturus.*

Inventar (2478:137, Taf.XLV, CLXXXIII): 1) ein Kollier mit 9 tonnenförmigen – flachkugeligen Glasperlen, rot, mit weiß-schwarzen Augen verziert (Typ TM 223a), Dm. 0,8-0,95x1,0-1,1 cm; 2) eine Ahle, L. 8,4 cm.

Datierung: römische Kaiserzeit.

Grab 146 (Körpergrab) Q. 93 I-K/7-8, Plan 13, Taf. XLIV, XLV

Eine rechteckige Grube mit abgerundeten Ecken (1,46x0,75 m) in einer Tiefe von 1,65 m (22,85 m Ah); kleine Spuren eines Skelettes, Zähne, Grabinventar (T. 1,84 m, 22,66 m Ah), W 264° orientiert. *I. Kind, Infans II.*

Inventar (2478:138, Taf.XLV): 1) ein Kollier mit zwei Glasperlen (kugelig, rot, Typ TM 12, Dm. 0,8x0,8, 0,8x0,75 cm); Bronzeanhänger, halbscheibenförmig, mit zwei Löchern (Br. 2,7 cm, H. 2,2 cm, Blechdm. 0,2 cm); drei Bronzespiralröhrchen (L. 1,4, 0,9, 0,7 cm, Dm. 0,35 cm); 2) eine eiserne Nadel mit aufgerolltem Kopf, Typ B – A, L. 10,3 cm, Kopfbr. 1,1 cm.

Datierung: B2/C1 – C2

Grab 147 (Körpergrab) Q. 93-94 K-A/8-10, Plan 13, Taf. XLIV, XLV

Eine rechteckige Grube mit abgerundeten Ecken (2,24x0,65 m) in einer Tiefe von 1,65 m (22,85 m Ah); spurenartige Fgt. eines schlecht erhaltenen Schädels, Zähne (22,85 m Ah), O 88° orientiert. *I. Frau, Adultus-Maturus.*

Inventar (2478:139, Taf.XLV): 0,2 m westlich vom Schädel eine Ahle, L. 9,5 cm.

Grab 148 (Körpergrab) Q. 122-107 K/10-1, Plan 14, Taf. XLVIII, L

Zwei Grabsteine auf dem Grab (23,37 m Ah). Eine rechteckige Grube mit abgerundeten Ecken (1,72x0,6 m) in einer Tiefe von 1,54 m (22,96 m Ah); Fgt. eines Schädels und der Beinknochen (22,72 m Ah), W 284° orientiert. Am westlichen Ende konvergierte die Grube mit der Grube des Grabes 137. Der Schädel lag auf der rechten Seite.

I. Mann, Maturus.

Inventar (Taf.L): unter dem Kopf lag ein Messer mit gebogenem Stiel, L. 18,0 cm, Br. 1,8 cm.

Datierung: römische Kaiserzeit (?).

Grab 149 – 150 (Körpergrab) Q. 99 E/4-5, Plan 21a, Taf. LXXXIII

In einer Tiefe von 1,29 m (23,17 m Ah) erschienen Fgt. schlecht erhaltener Skelette, die in einer Fläche von 2,3x0,7 m zerstreut wurden; Fgt. ungefähr NW orientiert. Der westliche Grabgrubenteil durch Ausgraben zerstört. *I. Mann, Senilis; Frau, Maturus.*

Inventar: fehlt.

Grab 151 (Körpergrab) Q. 114 A-B/8-9, Plan 16, Taf. LIII

In einer Tiefe von 1,31 m (23,22 m Ah) erschienen Fgt. eines zerstörten Skelettes. Es scheint, die Tote wurde NO 122° orientiert. *I. Frau, Adultus.*

Inventar: fehlt.

Grab 152 (Körpergrab) Q. 93 D-E/8-10, Plan 13, Taf. XLIV, XLV

Ein Grabstein auf dem Grab (der westliche Grubenteil, 23,30 m Ah); eine länglich rechteckige Grube mit abgerundeten Ecken (2,56x0,62 m) in einer Tiefe von 1,55 m (22,95 m Ah); Fgt. der Zähne (22,53 m Ah), O 88° orientiert. Auf der Grubensohle lagen vier Steine (22,53 m Ah), zwei am Kopf und zwei am Fußende. In der Grubenfüllung mehrere Holzkohlenstücke. *I. (?), Infans II – Adultus.*

Inventar (Taf.XLV): Fgt. einer Ahle, L. 6,4 cm.

Datierung: römische Kaiserzeit.

Grab 153 (Körpergrab) Q. 78 D/1-3, Plan 15, Taf. LI, LII

Eine länglich ovale Grube (1,89x0,54 m) in einer

Tiefe von 1,54 m (22,86 m Ah); Fgt. eines Schädels, Grabinventar (22,86 m Ah), W 276° orientiert. In der Grubenfüllung Holzkohlenstücke. Zwei Steine lagen auf der Grubensohle am Kopf (22,86 m Ah). *I. Jugendlicher, Infans II-Iuvenis.*

Inventar (Taf.LII): am Kinn Fgt. einer eisernen Nadel, L. 8,5 cm.

Datierung: römische Kaiserzeit (?).

Grab 154 (Körpergrab) Q. 78 A-B/1-3, Plan 15, Taf. LI, LII

Eine länglich ovale Grube (1,63x0,6-0,64 m) in einer Tiefe von 1,47 m (22,93 m Ah); Fgt. der Zähne, Grabinventar (22,90 m Ah), W 282° orientiert. *I. Jugendlicher, Infans II-Iuvenis (?).*

Inventar (2478:140, Taf.LII): 1) eine eiserne Nadel mit Öse und Fgt., Typ etwa B – B, L. 11,3 cm; Kopfbr. 1,7x2,0 cm; 2) ein Messer mit gebogenem Stiel, L. 15,3 cm, Br. 2,0 cm.

Datierung: römische Kaiserzeit.

Grab 155 (Körpergrab) Q. 83 F/7-8, G/7, Plan 19, Taf. LXII

In einer Tiefe von 2,07 m (22,29 m Ah) erschien ein schlecht erhaltenes Skelett, SO 122° orientiert. Der Schädel lag auf der rechten Seite, der Körper teilweise auf der rechten Seite. *I. Mann, Senilis.*

Inventar: fehlt.

Grab 156 (Körpergrab) Q. 83 E/7-8, F/6-7, Plan 19, Taf. LXII, LXIII

In einer Tiefe von 1,97 m (22,39 m Ah) erschien ein schlecht erhaltenes Skelett, das teilweise unter dem Grab 157 lag; NW 306° orientiert. Der Schädel lag auf der rechten Seite, der rechte Arm zusammengebogen, die Füße übereinander verschränkt. *I. Jugendlicher, Infans II-Iuvenis.*

Inventar: fehlt.

Grab 157 (Körpergrab) Q. 83 D/8, E/7-8, Plan 19, Taf. LXII, LXIII

In einer Tiefe von 1,93 m (22,43 m Ah) erschien ein schlecht erhaltenes Skelett, das teilweise auf dem Grab 156 lag; W 286° orientiert. Der Schädel lag auf der rechten Seite, der rechte Arm auf der Brust zusammengebogen, der linke Arm an der Seite ausgestreckt, die Beine zusammengedrückt. *I. Mann, Maturus.*

Inventar (2478:141, Taf.LXIII): auf der linken Schulter Fgt. einer eisernen Nadel mit Öse, Typ etwa B – B, L. 3,5 cm; Kopfbr. 1,5 cm.

Grab 158 (Körpergrab) Q. 83 D-E/5-6, Plan 19, Taf. LXII, LXIII, CLXXXIII

Eine kaum bemerkbare, rechteckig-ovale Grube (ungefähr 1,45x0,7 m) in einer Tiefe von 1,93 m (22,43 m Ah); Fgt. eines schlecht erhaltenen Skelettes, Grabinventar (T. 2,08 m, 22,28 m Ah), SO 118° orientiert. In der Grubenfüllung Holzkohlenstücke. Die Arme über der Brust verschränkt. *I. Kind, Infans II.*

Inventar (2478:142-146, Taf.LXIII, CLXXXIII): 1) ein Kollier mit 27 Glasperlen verschiedener Art, darunter: eine tonnenförmige viergliedrige, vergoldet (Typ TM 387b), L. 1,6 cm, Dm. 0,42 cm; eine flachkugelige dreigliedrige, vergoldet (TM 387b), L. 1,18 cm, Dm. 0,48 cm; drei kugelige eingliedrige, vergoldet (TM 387b), L. 0,4 cm, Dm. 0,4 cm; vier kugelige, grün (eine Fgt., TM 24), Dm. 0,4-0,45x0,32-0,35 cm; 11 tonnenförmige, rot (TM 28), Dm. 0,4-0,42x0,33-0,38 cm; 6 tonnenförmige, grünrot und rotgrün (eine Fgt., TM Gr.XXII), Dm. 0,35-0,4x0,35-0,38 cm; 2-5) bronzene bandartige Armringe, Dm. 4,6x4,6, 4,5x4,1, 4,6x4,0, 4,8x4,1 cm, Bänder mit dreieckigem Querschnitt und schwachem Mittelgrat, Dm. 0,65x0,2 cm.

Datierung: C1 – C2.

Grab 159 (Körpergrab) Q. 83 H-I/1-2, Plan 19, Taf. LXII

In einer Tiefe von 1,31 m (23,05 m Ah) erschienen Spuren eines schlecht erhaltenen Skelettes, SO 140° orientiert. Kaum bemerkbare Spuren des Grabbrandes. Der Schädel lag auf der rechten Seite. *I. Mann, Maturus.*

Inventar: fehlt.

Grab 160 (Körpergrab) Q. 83 H/3-4, I-K/2-3, Plan 19, Taf. LXII, LXIV, CLXXI

In einer Tiefe von 1,54 m (22,82 m Ah) erschien ein durchschnittlich erhaltenes Skelett, SO 134° orientiert. Daneben eine kaum bemerkbare, länglich ovale Grube (ungefähr 2,2x0,6-0,7 m). Die Arme über die Brust gelegt, die Beine übereinander verschränkt. *I. Mann, Maturus.*

Inventar (2478:147-150, Taf.LXIV): 1) am Kinn Fgt. einer eisernen Nadel mit Öse, Typ etwa B – B,

L. 6,8 cm, Kopfbr. 2,1x2,3 cm; 2) auf dem Schädel eine Tüllenaxt, L. 15,5 cm, Br. 3,5 cm, Tüllendm. 3,2x3,5 cm; 3) am linken Ellbogen eine Lanzenspitze mit kurzem rhombusförmigem Blatt und schwachem Mittelgrat, Typ K – IB, L. 14,2 cm, Br. 3,3 cm, Tüllendm. 2,2 cm; 4) unter dem Schädel ein Messer mit gebogenem Stiel, Spitze abgebrochen, L. 17,5 cm, Br. 2,5 cm.

Datierung: C1b – C2.

Grab 161 (Körpergrab) Q. 83 K/1-2, Plan 19, Taf. LXII, LXIII

In einer Tiefe von 1,55 m (22,81 m Ah) erschien ein schlecht erhaltenes Skelett, W 290° orientiert. Der Schädel lag auf der rechten Seite, die Beine zusammengedrückt. *I. Mann, Maturus.*

Inventar (2478:151, Taf.LXIII): eine Glasperle, orange (Typ TM 10), Dm. 0,62x0,83 cm.

Datierung: römische Kaiserzeit.

Grab 162 (Körpergrab) Q. 99 I/5, Plan 21a, Taf. LX-XIII

Eine ovale Grube (ungefähr 1,76x0,5 m) in einer Tiefe von 1,67 m (22,60 m Ah); ein wohl erhaltenes Kinderskelett (T. 1,78 m, 22,56 m Ah), W 278° orientiert. Der Schädel lag auf der rechten Seite, die Arme an den Seiten ausgestreckt, die Beine zusammengedrückt. *I. Säugling, Infans Ia.*

Inventar: fehlt.

Grab 163 (Körpergrab) Q. 78 H-I/3-4, Plan 15, Taf. LI, LII, CLXXI

Eine länglich ovale Grube (2,2x0,64 m) in einer Tiefe von 1,51 m (22,89 m Ah); ein schlecht erhaltenes Skelett (T. 1,65 m, 22,75 m Ah), W 282° orientiert. In der Grubenfüllung Holzkohlenstücke. Der Körper und der Schädel lagen auf der rechten Seite, die Beine gebogen. *I. Mann, Maturus.*

Inventar (2478:152, Taf.LII): unter dem Schädel eine eiserne Nadel mit Öse, Spitze abgebrochen, Typ etwa B – B, L. 7,0 cm, Kopfbr. 1,9x2,2 cm.

Datierung: römische Kaiserzeit (?).

Grab 164 (Körpergrab) Q. 78 G-H/1-3, Plan 15, Taf. LI, CLXXI

Eine länglich ovale Grube (2,23x0,58-0,62 m) in einer Tiefe von 1,51 m (22,89 m Ah); ein schlecht er-

haltenes Skelett (22,88 m Ah), W 268° orientiert. Der Schädel lag auf der rechten Seite. *I. Frau, Senilis.*

Inventar: fehlt.

Grab 165 (Körpergrab) Q. 78 C/5-6, Plan 15, Taf. LI, LII

Eine rechteckige Grube mit abgerundeten Ecken (2,32x0,8-0,86 m) in einer Tiefe von 1,61 m (22,79 m Ah); deutliche Spuren eines Skelettes, Zähne (T. 2,04 m, 22,36 m Ah), W 268° orientiert. In der Grubenfüllung ein bißchen ausgestreuter Kies. Der Schädel lag auf der rechten Seite, die Arme an den Seiten ausgestreckt. *I. Frau, Adultus-Maturus.*

Inventar (Taf.LII): auf dem linken Arm ein Messer mit gebogenem Stiel, Spitze abgebrochen, L. 15,0 cm, Br. 1,5 cm.

Grab 166 (Körpergrab) Q. 78 B/5-6, Plan 15, Taf. LI

Eine rechteckige Grube mit abgerundeten Ecken (2,2x0,7 m) in einer Tiefe von 1,61 m (22,79 m Ah); kleine fragmentarische Spuren eines Skelettes (T. 2,11 m, 22,29 m Ah), O 96° orientiert. *I. Frau, Adultus-Maturus.*

Inventar: fehlt.

Grab 167 (Körpergrab) Q. 77 I-K/6-8, Plan 15, Taf. LI, LII

Eine rechteckige Grube mit abgerundeten Ecken (2,5x0,8 m) in einer Tiefe von 1,72 m (22,65 m Ah); deutliche, aber fragmentarische Spuren eines Skelettes, Zähne (22,65 m Ah), W 258° orientiert. Der Schädel lag auf der rechten Seite. In der Grubenfüllung Holzkohlenstücke. *I. Mann, Adultus-Maturus.*

Inventar (Taf.LII): an der rechten Schulter eine eiserne Nadel mit Öse, Typ etwa B – B, L. 9,8 cm, Kopfbr. 1,8x2,0 cm.

Datierung: römische Kaiserzeit (?).

Grab 168 (Körpergrab) Q. 78-63 F-G/9-1, Plan 11, Taf. XXXV, XXXVI, CLXXI

Eine rechteckige Grube mit abgerundeten Ecken (2,66x0,8 m) in einer Tiefe von 1,8 m (22,60 m Ah); ein durchschnittlich erhaltenes Skelett (T. 2,13 m, 22,27 m Ah), W 270° orientiert. Der rechte Arm zusammengelassen, der linke Arm über die Brust

gelegt. Zwei Steine auf der Grubensohle begrenzten das Grab neben dem Schädel (22,30 m Ah). Am Schädel fand sich Grabinventar (eine Waffe links vom Schädel), auf der Brust lag eine Fibula. *I. Mann, Maturus.*

Inventar (2478:153-157, Taf.XXXVI): 1) ein bronzener Halsring mit Haken und unbekanntem Ausschnitt, Dm. 15,5x15,0 cm, Drahtdm. 0,5 cm; 2) eine bronzene Sprossenfibula mit eiserner Achse, Typ etwa A 98, L. 6,1 cm, Br. 5,8 cm; Bügel mit profiliertem Querschnitt, Dm. 1,4x0,4 cm; 3) eine eiserne Nadel (?) mit aufgerolltem (?) Kopf, L. 12,0 cm; 4) 10 cm höher lag eine Lanzenspitze mit kurzem rhombusförmigem Blatt, Typ K – IB, L. 16,0 cm, Br. 3,4 cm, Tüllendm. 2,7 cm; 5) eine Tüllenaxt, L. 22,5 cm, Br. 5,25 cm, Tüllendm. 3,9 cm; 6) Fgt. eines Messers (?).

Datierung: B2/C1 – C1.

Grab 169 (Körpergrab) Q. 84 A-B/6, Plan 19, Taf. LXII, LXV, CLXXII, CLXXXI

In einer Tiefe von 1,36 m (23,03 m Ah) erschien ein durchschnittlich erhaltenes Kinderskelett, NW 298° orientiert. Die Arme über die Brust gelegt. Auf der Grubensohle unter dem Skelett fanden sich kleine Holzkohlenstücke. *I. Kind, Infans II.*

Inventar (2478:158-163, Taf.LXV, CLXXXI): 1) ein bronzener Halsring mit löffelartigem (bootartigem) Verschluss, Typ MM – II, Dm. 15,5x15,3 cm, Drahtdm. 0,47 cm, Löffellänge 3,75 cm, Br. 1,65 cm; 2-5) vier bronzene bandartige Armringe, Dm. 4,1-4,4x4,9-5,15 cm, Bänder mit dreieckigem profiliertem Querschnitt und schwachem Mittelgrat, Dm. 0,8x0,18 cm; 6) rechts am Kopf ein Messer, L. 17 cm, Br. 2,0 cm.

Datierung: C2 – C3/D.

Grab 170 (Körpergrab) Q. 83-84 K/6-7, A/5-6, Plan 19, Taf. LXII, LXV

Unter dem Körpergrab 142 erschien eine rechteckige Grube mit abgerundeten Ecken (2,12x0,6-0,68 m) in einer Tiefe von 2,26 m (22,13 m Ah); ein schlecht erhaltenes (teilweise zerstörtes) Skelett (22,12 m Ah), NW 322° orientiert. Der linke Arm über den Bauch gelegt. *I. Mann, Adultus.*

Inventar: am Kinn Fgt. einer eisernen Nadel.

Grab 171 (Körpergrab) Q. 84 B/7-8, C/7, Plan 19, Taf. LXII, LXIV, CLXXII

In einer Tiefe von 2,09 m (22,30 m Ah) erschien ein durchschnittlich erhaltenes Kinderskelett, SO 122° orientiert. Daneben eine kaum bemerkbare, rechteckige Grube mit abgerundeten Ecken (Br. ungefähr 0,62 m). Der Schädel lag auf der rechten Seite, der linke Arm an der Seite ausgestreckt, der rechte Arm zusammengebogen. *I. Kind, Infans II.*

Inventar (Taf. LXIV): unter dem linken Schlüsselbein eine eiserne Nadel mit Öse (?), L. 10,0 cm.

Grab 172 (Körpergrab) Q. 84 B-C/4-6, Plan 19, Taf. LXII, LXIV

In einer Tiefe von ungefähr 23,00-22,98 m Ah erschien eine Wand (L. 1,35 m) aus sechs großen Grabsteinen, die am linken (südlichen) Rand des Grabes lagen. Eine rechteckige Grube (1,92x0,6 m) mit abgerundeten Ecken in einer Tiefe von 2,21 m (22,18 m Ah); ein schlecht erhaltenes Skelett (T. 2,41 m, 21,98 m Ah), NO 50° orientiert. In der Grubenfüllung und auf der Grubensohle mehrere Holzkohlenstücke. Der Schädel lag auf der rechten Seite, die Arme über die Brust gelegt. *I. Kind, Infans II.*

Inventar (Taf. LXIV): am Kinn eine eiserne Nadel mit Öse, Typ etwa B – B, L. 6,7 cm, Kopfbr. 2,1x2,4 cm.

Datierung: C1b – C2.

Grab 173 (Körpergrab) Q. 63 B/4-6, Plan 20, Taf. LXVI, LXVII

Eine rechteckige Grube mit abgerundeten Ecken (1,8x0,68 m) in einer Tiefe von 1,9 m (22,50 m Ah); ein durchschnittlich erhaltenes Skelett (T. 2,06 m, 22,34 m Ah), O 102° orientiert. In der Grubenfüllung Holzkohlenstücke. Der Schädel lag auf der rechten Seite, der rechte Arm über die Brust, der linke Arm über den Bauch gelegt. *I. Jugendlicher, Infans II-Iuvenis.*

Inventar (Taf. LXVII): am Kinn Fgt. einer eisernen Nadel mit Öse, Typ etwa B – B, L. 2,8 cm, Kopfbr. 1,4x1,6 cm.

Datierung: römische Kaiserzeit.

Grab 174 (Körpergrab) Q. 64-49 A/10-2, Plan 20, Taf. LXVI, LXVII, CLXXII, CLXXIII

In einer Tiefe von 22,93-22,99 m Ah erschien ein Steinkreis aus zwei Steinschichten, Dm. 5,4

m. Einige Steine waren groß (ungefähr 0,75x0,45, 0,55x0,42 m u.ä.). Im Zentrum des Steinkreises eine schlecht bemerkbare, rechteckige Grube mit abgerundeten Ecken (ungefähr 1,55x0,73 m) in einer Tiefe von 2,35 m (22,25 m Ah); ein schlecht erhaltenes Skelett (22,25 m Ah), W 265° orientiert. Der rechte Arm zusammengebogen, der linke Arm über die Brust gelegt, der Körper lag zur rechten Seite gekippt (wegen des tiefer liegenden Skelettes des Grabes 175). *I. Kind, Infans I.*

Inventar (2478:164-171, Taf. LXVII): 1) ein bronzenener Halsring mit löffelartigem (bootartigem) Verschluss, Typ MM – II, Dm. 12,7x13,0 cm, Drahtdm. 0,35 cm, Löffellänge 3,2 cm, Br. 1,4 cm; 2-5) vier bronzene bandartige Armringe auf den beiden Schienbeinen, Dm. 5,1-5,2x6,2 cm, Bänder mit dreieckigem profiliertem Querschnitt und schwachem Mittelgrat, Dm. 0,8x0,2 cm; 6) ein bronzenener offener Fingerring auf dem linken Arm, Typ etwas B Gr. V, Dm. 2,3x2,4 cm, mit halbrundem Querschnitt (Dm. 0,9x0,22 cm), reichlich verziert; 7) am Kinn eine Bronzekette mit zwei länglichen bronzenen Anhängern: Kette mit ovalen Gliedern aus halbrundem Draht, L. 47,5 cm, Dm. 0,55x0,65 cm, Drahtdm. 0,18x0,1 cm; profilierter Anhänger, L. 3,5 cm, Dm. 0,3 cm; gedrehter Anhänger, L. 3,5 cm, Dm. 0,3 cm; 8) rechts am Kopf ein Messer, L. 14,0 cm, Br. 1,6 cm.

Datierung: C1b – C2.

Grab 175 (Körpergrab) Q. 64-49 A/10-2, Plan 20, Taf. LXVI, LXVIII

Unter dem Körpergrab 174 erschienen Fgt. eines schlecht erhaltenen Skelettes in einer Tiefe von 2,43 m (22,17 m Ah), O 84° orientiert. Auf dem Skelett (dem Schädel und den Beinen) traten Holzkohlenstücke auf. *I. Kind, Infans II.*

Inventar (2478:172-176, Taf. LXVIII): 1) ein bronzenener Halsring mit Kapselverschluss (fragmentarisch erhalten), Dm. 13,5x15,0 cm, Drahtdm. 0,3 cm, Kapseldm. 1,6 cm; 2-5) vier bronzene bandartige Armringe, Dm. 3,5x4,4 cm, 3,9x4,1, und zwei 4,6x5,1 cm, Bänder mit profiliertem Querschnitt und schwachem Mittelgrat, Dm. 0,5-0,6x0,15 cm; 6) auf dem rechten Arm ein bronzenener offener Fingerring, Typ B V-27, Dm. 1,7 cm, mit halbrundem profiliertem Querschnitt, Dm. 0,5x0,12 cm; 7) am

Hinterkopf ein Bronzespiralröhrchen, L. 1,7 cm, Dm. 0,4 cm.

Datierung: C1b – C2.

Grab 176 (Körpergrab) Q. 101 E/4-6, Plan 21c, Taf. LXXIII, LXXIV, LXXV, CLXXI, CLXXXIV

Eine kaum bemerkbare, unregelmäßige Grube mit abgerundeten Ecken (ungefähr 2,12x0,68-0,74 m) in einer Tiefe von 2,39 m (22,04 m Ah); ein durchschnittlich erhaltenes Skelett (22,04 m Ah), O 106° orientiert. Der Schädel lag auf der rechten Seite, die Arme über die Brust gelegt. Zwei große Steine auf der Grubensohle begrenzten das Grab auf der linken Seite der Toten (22,15-22,17 m Ah). *I. Frau, Adultus.*

Inventar (2478:177-187, Taf. LXXIV, LXXV, CLXXXIV): 1) ein bronzenener Halsring mit löffelartigem (bootartigem) Verschluss, Typ MM – III, Dm. 16,7x17,8 cm, Drahtdm. 0,4 cm, Löffellänge 5,5 cm, Br. 1,6 cm; 2) ein Kollier mit 41 Perlen verschiedener Art, darunter: sechs scheibenförmige, unregelmäßige Bernsteinperlen (Typ TM 403), Dm. 0,3-0,35x0,6-0,87 cm (fünf), Br. 0,6 und Dm. 1,05 cm (eine); eine flachkugelige, grün (TM 32), Dm. 0,7x0,9 cm; 13 kugelige – flachkugelige, blau (TM 23), Dm. 0,3x0,4-0,6x0,6 cm; vier doppelkonische, blau (TM 57, H. 0,25-0,3 cm, Dm. 0,4-0,5 cm; zwei schreibenförmige blaue Glasperlen (Fgt. TM 152), Dm. 0,5x0,5, 0,52x0,55 cm; 15 Bronzespiralröhrchen, Dm. 0,3-0,5 cm, L. 0,5-2,45 cm, aus halbrundem Draht; 3) auf dem Bauch lag eine bronzene Armbrustfibel mit umgeschlagenem Fuß und Ringgarnitur, Spiralachse aus Eisen, L. 8,8 cm, H. 10,0 cm, Bügel mit mehreckigem Querschnitt, Dm. 0,72x0,65 cm, Armbrust mit rundem Querschnitt, Dm. 0,3 cm; 4-9) sechs bronzene bandartige Armringe, Dm. 4,6-4,95x6,6-6,9 cm, Bänder mit halbrundem Querschnitt, Dm. 0,55x0,2 cm, spärlich verziert; 10) auf dem linken Arm ein bronzenener Fingerring mit überlappenden Enden, Typ B Gr. V, Dm. 2,15x1,95 cm, aus flachem Blech, Dm. 0,1 cm, Br. 1,2 cm; 11) auf dem rechten Arm ein bronzenener Spiralfingerring, Typ B VI-31, Dm. 2,2 cm, aus halbrundem Draht (Dm. 0,2x0,1 cm); 12) links am Kopf eine Ahle, Spitze abgebrochen, L. 8,3 cm.

Datierung: D.

Grab 177 (Körpergrab) Q. 100 G-H/6, Plan 21b, Taf. LXXIII, LXXIV

In einer Tiefe von 1,73 m (22,70 m Ah) erschienen kleine Fgt. eines schlecht erhaltenen Schädels sowie Zähne, die in einer Fläche von 0,4x0,3 m zerstreut wurden. Es ist möglich, dass die Fgt. einen Teil des Grabes 179 aufweisen. *I. Frau (?), Adultus.*

Inventar (2478:188, Taf. LXXIV): Fgt. einer bronzenen Armbrustfibel mit umgeschlagenem Fuß und Ringgarnitur, H. 5,9 cm, Bügel mit halbrundem Querschnitt, Dm. 0,6x0,3 cm.

Datierung: C1b – C2.

Grab 178 (Körpergrab) Q. 100 C/3-4, D/2-3, Plan 21b, Taf. LXXIII, LXXIV

Eine kaum bemerkbare rechteckige Grube mit abgerundeten Ecken (ungefähr 1,75x0,7 m) in einer Tiefe von 1,89 m (22,54 m Ah); ein schlecht erhaltenes Skelett (22,54 m Ah), SO 134° orientiert. Der Schädel lag auf der rechten Seite, der rechte Arm zusammengebogen, der linke Arm über die Brust gelegt. *I. Frau, Adultus-Maturus.*

Inventar (2478:189-190, Taf. LXXIV): zwei bronzene bandartige Armringe, Dm. 5,2x6,5, 5,45x6,35 cm, Bänder mit dreieckigem profiliertem Querschnitt und schwachem Mittelgrat, Dm. 0,75x0,2 cm.

Datierung: C1 – C2.

Grab 179 (Körpergrab) Q. 100 F/4-6, G/4-5, Plan 21b, Taf. LXXIII, LXXIV

In einer Tiefe von 1,83 m (22,60 m Ah) erschienen Fgt. eines schlecht erhaltenen Skelettes (Bein- und Armknochen), die in einer Fläche von 1,5x0,6 m zerstreut wurden. Es scheint, der Tote wurde NW 304° orientiert. *I. Mann, Adultus.*

Inventar (2478:191, Taf. LXXIV): 1) eine eiserne Nadel mit Öse, Typ etwa B – B, L. 8,5 cm, Kopfbr. 2,25x2,4 cm; 2) ein Messer, Spitze abgebrochen, L. 17,5 cm, Br. 3,1 cm.

Grab 180 (Körpergrab) Q. 66-67 K-A/2-5, Plan 27, Taf. XCVII, XCIX

Eine rechteckige Grube mit abgerundeten Ecken (2,36x0,92 m) in einer Tiefe von 22,20 m Ah; ein schlecht erhaltenes Skelett (22,20 m Ah), SO 116° orientiert. Der Schädel lag teilweise auf der rechten

Seite, die Arme über die Brust gelegt. Grabinventar fand sich rechts am Kopf (eine Lanzen spitze und eine Axt) und Arm (ein Messer), unter dem Kinn lag eine Nadel. *I. Mann, Adultus.*

Inventar (2478:192-195, Taf.XCIX): 1) eiserne Nadel mit Öse, Typ etwa B – B, L. 11,0 cm, Kopfbr. 1,9x2,2 cm; 2) Tüllenaxt, L. 17,5 cm, Br. 4,8 cm, Tüllendm. 3,7 cm; 3) Lanzen spitze mit länglichem rhombusförmigem Blatt und schwachem Mittelgrat, Typ K – IB, L. 26,6 cm, Br. 6,6 cm, Tüllendm. 3,0 cm; 4) Messer, L. 23,5 cm, Br. 2,75 cm.

Datierung: C1b – C2.

Grab 181 (Körpergrab) Q. 100 H/2-3, Plan 21b, Taf. LXXIII, LXXIV

In einer Tiefe von 1,80 m (22,63 m Ah) erschienen fragmentarische Spuren eines schlecht erhaltenen Schädels, Zähne und Grabinventar (eine Schnalle lag auf einem Messer), die eine Fläche von 0,4x0,2 m umfassten. *I. Mann (?), Adultus.*

Inventar (2478:196-197, Taf.LXXIV): 1) Messer, L. 22,2 cm, Br. 2,5 cm; 2) Bronzeschnalle, D-förmig, mit Beschlägen und Nieten, Dm. 2,2x1,7 cm, Beschlagdm. 1,9x2,0 cm.

Datierung: C1b.

Grab 182 (Körpergrab) Q. 101 F-G/6-7, Plan 21c, Taf. LXXIII, LXXVI, CLXXXIV

Nördlich der Grube traten einige Grabsteinen (23,03-23,09 m Ah). Eine kaum bemerkbare unregelmäßige Grube (ungefähr 1,75x0,7 m) in einer Tiefe von 2,97 m (22,07 m Ah); ein durchschnittlich erhaltenes Skelett (22,07 m Ah), O 108° orientiert. Der Schädel lag gerade, der rechte Arm zusammengebogen, der linke Arm über die Brust gelegt. *I. Frau, Adultus.*

Inventar (2478:198-203, Taf.LXXVI, CLXXXIV): 1) ein bronzenener Halsring mit löffelartigem (bootartigem) Verschluss, Typ MM – II/III, Dm. 17,5x18,0 cm, Drahtdm. 0,3-0,35 cm, Löffellänge 5,1 cm, Br. 1,5 cm; 2) ein Kolloid mit 166 Perlen verschiedener Art, darunter: neun scheibenförmige, unregelmäßige Bernsteinperlen (Typ TM 403, Dm. 0,8-0,9x0,7-1,1 cm, Br. 0,3-0,6 cm; 87 flachkugelige blaue Glasperlen (TM 35), Dm. 0,35-0,45x0,2-0,25 cm; 80 flachkugelige grüne Glasperlen (TM 36), Dm. 0,35-0,45x0,2-0,25 cm;

3-4) zwei bronzene bandartige Armringe, Dm. 4,3-4,5x6,6 cm, Bänder mit halbrundem Querschnitt, Dm. 0,65x0,3 cm, spärlich verziert; 5) ein bronzenener Fingerring, Typ B Gr.V, Dm. 2,15x2,2 cm, aus flachem Blech, Dm. 0,1 cm, Br. 1,38 cm; 6) links Fgt. einer Bronzekette mit runden Gliedern aus Draht mit dreieckigem Querschnitt, Dm. 0,7x0,8 cm; 7) auf rechtem Schlüsselbein Fgt. einer eisernen Nadel, L. 4,3 cm.

Datierung: D.

Grab 183 (Körpergrab) Q. 85 C/5-6, Plan 23, Taf. LXXX, LXXXI

In einer Tiefe von 1,74 m (22,84 m Ah) erschienen Fgt. eines schlecht erhaltenen Skelettes, W orientiert. Der rechte Arm an der Seite ausgestreckt, der linke Arm über die Brust gelegt. Grabinventar (eine Axt und ein Messer) fand sich links am Kopf, eine Lanzen spitze am linken Arm. *I. Mann (?), Maturus-Senilis.*

Inventar (Taf.LXXXI): 1) Lanzen spitze mit kurzem länglichem spatenförmigem Blatt, Typ unbestimmt, L. 23,0 cm, Br. 2,8 cm, Tüllendm. 2,7 cm; 2) Tüllenaxt, L. 20,5 cm, Br. 6,2 cm, Tüllendm. 4,3 cm; 3) Messer, Spitze abgebrochen, L. 20,3 cm, Br. 2,8 cm.

Datierung: D – E (?).

Grab 184 (Körpergrab) Q. 63 E/6, Plan 20, Taf. LXVI, LXVIII

Am östlichen Rand des Grabes befand sich eine Steingruppe in einer Tiefe von 22,71-22,82 m Ah; in einer Tiefe von 2,26 m (22,14 m Ah) erschienen kleine Knochenfragmente und Grabinventar in einer Fläche von 0,2x0,15 m. *I. (?)*.

Inventar (2478:204-205, Taf.LXVIII): 1) Fgt. einer bronzenen Armbrustfibel mit breitem Fuß, Enden mit Ringgarnitur verziert (Dm. 1,3, 1,75 cm), Br. 9,6 cm; Bügel mit rechteckigem, sich verbreiterndem Querschnitt (Dm. 0,6x0,3 cm); Armbrust mit rundem Querschnitt, Dm. 0,4 cm; 2) ein verbrannter bronzenener Armring mit verbreiterten sechseckigen Enden, Dm. 7,5 cm, Endedm. 1,15-1,25 cm.

Datierung: Völkerwanderungszeit (E).

Grab 185 (Körpergrab) Q. 63 A-B/8-9, Plan 20, Taf. LXVI, LXIX, CLXXXIII

In einer Tiefe von 2,31 m (22,09 m Ah) erschien ein schlecht erhaltenes Skelett, W 278° orientiert; Grabinventar. Der Schädel lag auf der rechten Seite, die Arme über die Brust gelegt. *I. Mann, Maturus.*

Inventar (2478:206-209, Taf.LXIX): 1) auf dem rechten Arm eine Lanzen spitze mit länglichem blattförmigem Blatt und scharfem Mittelgrat, Typ K – V, L. 34,8 cm, Br. 4,2 cm, Tüllendm. 2,2 cm; 2) links am linken Schenkelbein eine Tüllenaxt in die Erde eingehaut, L. 21,3 cm, Br. 5,1 cm, Tüllendm. 4,0-4,2 cm; 3) rechts am Kopf eine Messer-Sichel, L. 17,7 cm, Br. 2,7 cm; 4) quer auf dem linken Arm lag eine bronzenene Pinzette mit einem Ring (Dm. 1,55 cm) und zwei Beschlägen (H. 1,85 cm, Br. 0,7 cm), L. 10,25 cm, Zangebr. 2,05 cm.

Datierung: C1b – C2.

Grab 186 (Körpergrab) Q. 63-48 D-E/9-1, Plan 20, Taf. LXVI, LXX, CLXXII, CLXXXI

Von einem Halbkreis aus Grabsteinen umgeben erschien ein schlecht erhaltenes Skelett in einer Tiefe von 2,33 m (22,07 m Ah), W 256° orientiert. Der Schädel lag auf der linken Seite, die Arme über dem Bauch verschränkt. Rechts am Kopf lagen ein Messer und eine Lanzen spitze. *I. Mann, Adultus.*

Inventar (2478:210-213, Taf.LXX, CLXXXI): 1) ein silberner Halsring mit löffelartigem (bootartigem) Verschluss, Typ MM – II, Dm. 18,0x18,5 cm, Drahtdm. 0,6 cm, Löffellänge 4,1 cm, Br. 1,75 cm; 2) am linken Handgelenk eine bronzenene Armbrustfibel mit umgeschlagenem Fuß und Ringgarnitur, Bügelknopf, Typ A 167, H. 7,4 cm, Br. 5,1 cm, Armbrust mit rundem Querschnitt, Dm. 0,5-0,6 cm; 3) auf dem linken Arm ein bronzenener Fingerring, Typ B Gr.V, Dm. 2,1 cm, aus flachem Blech, Dm. 0,8 mm, Br. 0,8 cm; 4) eine Lanzen spitze mit blattförmigem Blatt und scharfem Mittelgrat, Typ K – IVA, L. 15,7 cm, Br. 3,35 cm, Tüllendm. 2,5 cm; 5) ein Messer mit gebogenem Stiel, Stiel abgebrochen, L. 20,5 cm, Br. 2,1 cm.

Datierung: C1b – C2.

Grab 187 (Körpergrab) Q. 63-48 E/9-1, Plan 20, Taf. LXVI, LXXI, CLXXII

In einer Tiefe von 22,96-23,08 m Ah erschien ein Halbkreis (L. 3,9 m) aus neun großen Grabsteinen, die am linken (südlichen) Rand des Grabes lagen. In einer Tiefe von 2,41 m (21,99 m Ah) erschien ein

durchschnittlich erhaltenes Skelett, O 84° orientiert. Der Schädel lag auf der linken Seite, der rechte Arm über die Brust, der linke Arm über den Bauch gelegt. Auf dem rechten Knie fand sich ein Grabstein. *I. Frau, Adultus.*

Inventar (2478:214, Taf.LXXI): 1) ein bronzenener Halsring mit löffelartigem (bootartigem) Verschluss, Typ MM – II, Dm. 17,0x19,0 cm, Drahtdm. 0,6 cm, Löffellänge 4,0 cm, Br. 2,05 cm; 2) auf dem Körper Fgt. einer bronzenenen Nadel (von einer Fibula ?), L. 5,1 cm.

Datierung: C1b – C2.

Grab 188 (Körpergrab) Q. 63-48 C-D/9-1, Plan 20, Taf. LXVI, LXXII, CLXXXII

Eine rechteckige Grube mit abgerundeten Ecken (2,03x0,7 m) in einer Tiefe von 2,22 m (22,18 m Ah); ein schlecht erhaltenes Skelett (22,17 m Ah), O 84° orientiert. Der Schädel lag gerade, der rechte Arm zusammengebogen, der linke Arm über die Brust gelegt. In der Grubenfüllung einzelne Holzkohlenstücke. *I. Frau, Adultus.*

Inventar (2478:215-221, Taf.LXXII, CLXXXII): 1) ein zusammengesetzter bronzenener Brustschmuck lag eingewickelt auf der Brust: zwei Bronzenadeln mit profiliertem Kopf, Typ etwa B – I, L. 11,2-11,3 cm, Kopfdm. 0,65 cm, H. 1,6 cm; vier stabförmige profilierte Anhänger, L. 4,7-5,1 cm; zwei Bronzeketten aus runden Gliedern mit dreieckigem Querschnitt (Dm. 0,6 cm), L. 0,51 (x2) m; 2-7) sechs (darunter: zwei auf dem linken, vier auf dem rechten Arm) bronzenene bandartige Armringe, Dm. 4,8-5,1x6,3-6,6 cm, Bänder mit dreieckigem profiliertem Querschnitt und schwachem Mittelgrat, Dm. 0,9-1,2x0,3-0,38 cm.

Datierung: C1b – C2.

Grab 189 (Körpergrab) Q. 85 F/5-6, Plan 23, Taf. LXXX, LXXXI

In einer Tiefe von 1,81 m (22,72 m Ah) erschienen Fgt. eines schlecht erhaltenen Skelettes, SO 112° orientiert. Der Schädel lag auf der rechten Seite, die Arme über die Brust gelegt. *I. Frau oder Jugendlicher, Iuvenis.*

Inventar (2478:222-225, Taf.LXXXI): 1) ein Kolloid mit 10 scheibenförmigen Perlen aus Buntmetall (Typ TM 535), Dm. 0,6-0,8 cm, H. 0,2-0,4 cm; 2-3) zwei bronzene bandartige Armringe, mit

Querrillen verziert, Dm. 4,9x6,0 cm, 5,0x6,7 cm; Bänder mit halbrundem Querschnitt, Dm. 0,9x0,2 cm; 4) auf dem rechten Arm ein bronzener Spiralfingerring, Typ B VI-32, Dm. 2,3 cm, Draht mit dreieckigem Querschnitt, Dm. 0,3x0,15 cm; 5-6) auf der Brust Fgt. von zwei eisernen Nadeln; 7) links am Kopf eine Ahle, L. 14,5 cm.

Datierung: C1b – C2.

Grab 190 (Körpergrab) Q. 85 H-I/5-6, Plan 23, Taf. LXXX

Eine kleine ovale Grube (1,02x0,48) in einer Tiefe von 2,02 m (22,51 m Ah); Skelett fehlt. In der Grubenfüllung und auf der Grubensohle traten Holzkohlenstücke auf. Die Grabgrube SO-NW 104-284° orientiert. *I. Frau, Adultus.*

Inventar: fehlt.

Grab 191 (Körpergrab) Q. 103 E-F/5-6, Plan 22b, Taf. LXXVII, LXXVIII

In einer Tiefe von 2,15 m (22,39 m Ah) erschien ein schlecht erhaltenes Skelett, S 194° orientiert. Der Schädel lag auf der linken Seite, der rechte Arm über die Brust, der linke Arm über den Bauch gelegt. *I. Frau, Adultus.*

Inventar (Taf.LXXVIII): 1) auf der Brust eine eiserne Nadel, L. 11,0 cm; 2) an der rechten Schläfe Fgt. von 11 bronzenen Gliedern (einer Kette oder eines Kopphauber?), Dm. 0,7 cm, aus halbrundem Draht, Drahtdm. 0,2x0,1 cm.

Grab 192 (Körpergrab) Q. 103 E-F/7, Plan 22b, Taf. LXXVII, LXXVIII

In einer Tiefe von 2,16 m (22,38 m Ah) erschien ein durchschnittlich erhaltenes Skelett, SW 210° orientiert. Der Schädel lag gerade, der rechte Arm über die Brust, der linke Arm über den Bauch gelegt. Am Kinn fand sich Grabinventar. *I. Frau, Adultus.*

Inventar (Taf.LXXVIII): 1) Fgt. einer eisernen Nadel mit Öse, L. 3,8 cm; 2) Fgt. von 9 bronzenen Gliedern (einer Kette?), Dm. 0,7 cm, aus halbrundem Draht, Drahtdm. 0,2x0,15 cm.

Grab 193 (Körpergrab) Q. 85 D-E/4-5, Plan 23, Taf. LXXX, LXXXII, CLXXXIII

Eine kaum bemerkbare unregelmäßige Grube mit abgerundeten Ecken (ungefähr 2,2x0,96 m) in

einer Tiefe von 1,91 m (22,62 m Ah); Fgt. eines schlecht erhaltenen Skelettes (22,60 m Ah), W 282° orientiert. Der Schädel lag teilweise auf der rechten Seite, die Arme über die Brust gelegt. Reiches Grabinventar, darunter: zwei Fibeln auf der Brust, Waffen am SW-Grubenrand, eine Axt am linken Bein. *I. Mann, Maturus.*

Inventar (2478:226-231, Taf.LXXXII): 1) ein silberner Halsring mit Öse und Haken, Dm. 13,3x13,9 cm, Drahtdm. 0,4 cm; 2) eine silberne Armbrustfibel mit umgeschlagenem dreieckigem Fuß, H. 6,4 cm, Br. 2,8 cm; Fußbr. 1,0-1,8 cm; Bügel mit achteckigem Querschnitt, Dm. 0,5 cm; 3) eine eiserne Armbrustfibel mit hohem rechteckigem Bügel und kurzer Spirale, H. 6,5 cm, Br. 2,2 cm; Bügeldm. 1,1x0,6 cm; 4) eine Lanzenspitze mit länglichem rhombusförmigem Blatt und schwachem Mittelgrat, Typ K – IB, L. 27,3 cm, Br. 5,6 cm, Tüllendm. 4,3 cm; 5) eine Tüllenaxt, L. 20,3 cm, Br. 5,6 cm, Tüllendm. 4,3 cm; 6) ein Kampfmesser, L. 29,3 cm, Br. 2,85 cm; 7) ein Messer, L. 16,1 cm, Br. 2,55 cm.

Datierung: D.

Grab 194 (Körpergrab) Q. 102 F/4, G/4-5, H/5, Plan 22a, Taf. LXXVII, LXXVIII

Eine kaum bemerkbare rechteckige Grube mit abgerundeten Ecken (ungefähr 1,95x0,75 m) in einer Tiefe von 2,24 m (22,29 m Ah); ein schlecht erhaltenes Skelett (22,29 m Ah), SW 216° orientiert. Der Schädel lag auf der linken Seite, die Arme über die Brust gelegt. Auf der Grubensohle Holzkohlenflecke an den Füßen und Fgt. einer lehmigen Wand am rechten Oberschenkel. *I. Mann, Adultus-Maturus.*

Inventar (Taf.LXXVIII): 1) am rechten Oberarmknochen eine eiserne Armbrustfibel mit hohem rechteckigem Bügel und kurzer Spirale, H. 8,5 cm, Br. 3,0 cm; Bügeldm. 1,4x0,3 cm; 2) am rechten Ellbogen eine eiserne, etwas D-förmige Schnalle, Br. 5,0x3,7 cm, Bügeldm. 0,8-1,2 cm; 3) auf dem rechten Beckenknochen ein Messer, L. 19,4 cm, Br. 2,5 cm.

Datierung: D (?).

Grab 195 (Brandgrubengrab – Brandknochenlager) Q. 85 B/3, Plan 23, Taf. LXXX

In einer Tiefe von 22,70 m Ah erschienen Brandknochen. Das Knochenlager umfasste eine Fläche

mit einem Dm. von 0,46-0,5 m und wurde in einer Schicht mit einer D. von 0,16-0,19 m zerstreut. Die Grubenfüllung enthielt eine große Menge grob verbrannter Brandknochen mit Grabinventar, Holzkohlen fehlen. *I. Mann (?).*

Inventar (Taf.LXXX): verbrannte Fgt. eines Messers mit Scheide, L. 12,0 cm.

Datierung: Völkerwanderungszeit (E ?).

Grab 196 (Brandgrubengrab – Brandknochenlager) Q. 85 A-B/3, Plan 23, Taf. LXXX

Nördlich des Grabes 195 in einer Tiefe von 22,72 m Ah erschienen Brandknochen. Das Knochenlager umfasste eine Fläche mit einem Dm. von 0,48-0,52 m und wurde in eine Schicht mit einer D. von 0,18 m zerstreut. Die Grubenfüllung enthielt eine große Menge grob verbrannter Brandknochen mit Grabinventar, Holzkohlen fehlen. *I. (?).*

Inventar (2478:232, Taf.LXXX): verbrannte Fgt. einer Fibula – eiserne Achse von Spirale, L. 7,9 cm.

Datierung: D – E.

Grab 197 (Körpergrab) Q. 102 E/5, F/5-6, G/6, Plan 22a, Taf. LXXVII, LXXVIII, CLXXXIII

In einer Tiefe von 2,11 m (22,42 m Ah) erschienen Fgt. eines schlecht erhaltenen Skelettes, NO 43° orientiert. Der Schädel lag auf der linken Seite. Mehrere Steine (sämtlich 13) auf der Grubensohle, die in einer T. von 22,43-22,47, 22,67 m Ah auftraten, begrenzten das Grab und formten ein Oval mit einer Größe von ungefähr 2,2x0,95 m. *I. Frau (?).*

Inventar (2478:233-234, Taf.LXXVIII, CLXXXIII): 1) ein Kolloid mit drei Glasperlen verschiedener Art, darunter: zwei längliche doppelkonische durchsichtige, grünblau (Typ TM Gr.V), L. 1,9 cm, Dm. 1,4 cm, und L. 2,15 cm, Dm. 1,2 cm; eine zylindrische, schwarz, mit gelben Streifen verziert (etwa TM 348d), L. 2,8 cm, Dm. 1,0 cm; 2) am Hinterkopf eine Ahle, L. 11,2 cm; 3) am Fußende ein dunkelgrauer, profilierter Tonspinnwirtel, Dm. 3,5 cm, Br. 2,2 cm.

Datierung: D.

Grab 198 (Körpergrab) Q. 87 A-B/6-7, Plan 24, Taf. LXXXIV

In einer Tiefe von 1,74 m (22,85 m Ah) erschienen Fgt. eines schlecht erhaltenen Skelettes (Fgt.

des Schädels, Beinknochen), NO 68° orientiert. *I. Frau, Maturus.*

Inventar (2478:235-238, Taf.LXXXIV): 1) ein Kolloid mit 6 Glasperlen verschiedener Art, darunter: eine lange doppelkonische, rot (Typ TM Gr.V), L. 1,25 cm, Dm. 0,6 cm; eine spindelförmige, rot (TM Gr.V), L. 1,2 cm, Dm. 0,5 cm; vier doppelkonische, blau (TM 57), Dm. 0,5-0,65 cm, Br. 0,3-0,35 cm; 2) zwischen den Beinen ein bronzener Fingerring, Typ B Gr.V, Dm. 2,0 cm, aus flachem Blech, Dm. 0,15 cm, Br. 1,15 cm; 3) am Hinterkopf eine Ahle, L. 8,7 cm.

Datierung: römische Kaiserzeit.

Grab 199 (Körpergrab) Q. 87 C/5, Plan 24, Taf. LXXXIV, LXXXVI

In einer Tiefe von 1,71-1,85 m (22,88-22,74 m Ah) erschienen einzelne Fgt. eines Skelettes (Fgt. des Schädels, ein Schenkelbein), die in einer Fläche von 0,8x0,2 m zerstreut wurden. Einige grüne Knochenspuren verwiesen auf bronzenes Grabinventar. *I. Kind, Infants II.*

Inventar (Taf.LXXXVI): ein bronzener Spiralfingerring aus Draht mit dreieckigem Querschnitt, Typ B VI-32, Dm. 2,5x2,6 cm, Drahtdm. 0,3x0,25 cm.

Grab 200 (Körpergrab) Q. 87 C-D/7-8, Plan 24, Taf. LXXXIV, LXXXV, CLXXIV

In einer Tiefe von 1,72 m (22,87 m Ah) erschien ein schlecht erhaltenes Skelett, W 282° orientiert. Der Schädel lag auf der rechten Seite, die Arme an den Seiten zusammengebogen. Reiches Grabinventar, darunter: eine Fibel auf der Brust, Waffen am SW-Grubenrand (eine Axt quer unter einer Lanzenspitze), ein Messer links am Kopf, ein Fingerring auf dem linken Arm, eine Bernsteinperle lag zwischen den Oberschenkeln. *I. Mann, Maturus.*

Inventar (2478:239-244, Taf.LXXXV): 1) eine scheibenförmige Bernsteinperle (Typ TM Gr.XXX), Dm. 0,9 cm, Br. 0,2 cm; 2) ein silberner Halsring mit Öse und Haken, Dm. 15,5x16,0 cm, Drahtdm. 0,45-0,2 (Ende) cm; 3) eine bronzene Armbrustfibel mit umgeschlagenem Fuß und Ringgarnitur, H. 10,4 cm, Br. 9,7 cm; Bügel und Fuß mit halb-achteckigem Querschnitt, Bügeldm. 0,95x0,45 cm, Fußdm. 1,1x0,55 cm; 4) ein bronzener Fingerring, Typ B

Gr. V, Dm. 2,15x2,4 cm, aus flachem Blech, Dm. 0,1 cm, Br. 1,3 cm; 5) eine Lanzenspitze mit länglichem profiliertem Blatt, Typ K – II, L. 29,0 cm, Br. 4,05 cm, Tüllendm. 2,6 cm; 6) eine Tüllenaxt, L. 18,5 cm, Br. 5,4 cm, Tüllendm. 4,1x4,3 cm; 7) ein Messer, Spitze abgebrochen, L. 19,3 cm, Br. 2,55 cm.

Datierung: D/E.

Grab 201 (Körpergrab)

Grab 202 – 209 (Brandgrabengräber)

Die Gräber 201-209 werden im anderen Band des Katalogs "Marvelé. Ein Gräberfeld Mittellitauens vom 2. bis 12. Jh.n.Chr." beschrieben.

Grab 210 (Körpergrab) Q. 70 E/6-7, F/5-6, Plan 35, Taf. CXLIV, CXLV

In einer Tiefe von 2,01 m (22,46 m Ah) erschienen fragmentarische Spuren eines schlecht erhaltenen Skelettes, NW 328° orientiert. Der Schädel lag auf der rechten Seite, der rechte Arm über die Brust gelegt, der linke Arm lag vom Körper abgelegen. Die Beinknochen befanden sich – im Vergleich zu anderen – 0,2 m höher. Reiches Grabinventar, darunter: zwei Fibeln lagen links auf der Brust, eine Lanzenspitze und ein Messer rechts am Kopf, eine Axt auf dem linken Fuß, ein Armring auf der rechten Hand, eine Schnalle am Kinn. *I. Mann (?), Adultus.*

Inventar (2478:275-281, Taf. CXLV): 1) ein silberner Halsring mit haken- und scheibenförmigem Ausschnitt, Dm. 15,6x15,3 cm, Drahtdm. 0,45-0,5 cm; 2) eine bronzene Armbrustfibel mit umgeschlagenem Fuß und Ringgarnitur, H. 7,4 cm, Br. 7,2 cm; Bügel mit halbrundem, Fuß mit gewölbtem Querschnitt, Bügeldm. 0,8x0,4 cm, Fußbr. 1,1 cm; 3) eine bronzene Armbrustfibel mit umgeschlagenem dreieckigem Fuß, H. 7,8 cm, Br. 3,5 cm (Ende abgebrochen), Fußbr. 2,3 cm; Bügel mit rundem Querschnitt, Dm. 0,7 cm; 4) ein bronzener Armring mit verbreiterten sechseckigen Enden, Dm. 6,2x7,5 cm, Endedm. 1,2x1,3 cm. 5) eine bronzene D-förmige ovale Schnalle, Br. 2,15x2,4 cm; 6) eine Lanzenspitze mit kurzem rhombusförmigem Blatt und schwachem Mittelgrat, Typ K – IA, L. 18,5 cm, Br. 3,2 cm, Tüllendm. 2,2x2,6 cm; 7) eine Tüllenaxt, L. 18,0 cm, Br. 5,3 cm, Tüllendm. 4,2 cm; 8) ein Messer, L. 12,7 cm, Br. 2,4 cm.

Datierung: D/E.

Grab 211 (Körpergrab) Q. 87 E-F/8-9, Plan 24, Taf. LXXXIV

In einer Tiefe von 1,55 m (23,04 m Ah) erschien ein schlecht erhaltenes Skelett, N 340° orientiert. Der Schädel lag auf der rechten Seite, die Arme über die Brust gelegt. Links am Kopf fanden sich ein Messer und eine Lanzenspitze schräg auf dem Körper, eine Axt am linken Fußknochen in die Erde eingehaut, eine Schnalle links auf dem Bauch. *I. Mann, Maturus.*

Inventar (2478:282-285, Taf. LXXXIV): 1) eine D-förmige Bronzeschnalle, Br. 4,2x3,1 cm; 2) eine Lanzenspitze mit länglichem rhombusförmigem Blatt, Typ K – IB, L. 21,7 cm, Br. 2,9 cm, Tüllendm. 2,45 cm; 3) eine Tüllenaxt, L. 19,5 cm, Br. 5,2 cm, Tüllendm. 4,3x4,5 cm; 4) ein Messer, L. 22,2 cm, Br. 2,45 cm.

Datierung: D.

Grab 212 (Körpergrab) Q. 87 F/6-7, Plan 24, Taf. LXXXIV, LXXXVI

In einer Tiefe von 1,29 m (23,30 m Ah) erschienen einzelne Fgt. eines schlecht erhaltenen Skelettes und Grabinventar in NW-Grubenteil, die in einer Fläche von 1,1x0,3 m zerstreut waren. *I. Mann, Maturus.*

Inventar (2478:286-287, Taf. LXXXVI): 1) eine Lanzenspitze mit länglichem rhombusförmigem (etwas profiliertem) Blatt, Typ K – IB/C, L. 25,5 cm, Br. 3,75 cm, Tüllendm. 2,3 cm; 2) ein Messer, Spitze abgebrochen, L. 17,8 cm, Br. 2,8 cm.

Datierung: D (?).

Grab 213 (Körpergrab) Q. 87 D/4-5, Plan 24, Taf. LXXXIV, LXXXVI

In einer Tiefe von 1,90 m (22,69 m Ah) erschienen in einer Fläche von 1,1x0,9 m zerstreute Fgt. eines Skelettes (Fgt. des Schädels und des oberen Körperteiles); Grabinventar am westlichen sowie ein Grabstein am nördlichen Rand. *I. Mann, Maturus.*

Inventar (2478:288-290, Taf. LXXXVI): 1) ein bronzener Fingerring, Typ B Gr. V, Dm. 1,9x2,1 cm, aus flachem Blech, Dm. 0,1 cm, Br. 1,2 cm; 2) ein Kampfmesser, Spitze abgebrochen, L. 25,2 cm, Br. 3,6 cm; 3) eine runde Bronzeschnalle, Br. 3,1x3,5 cm; 4) ein eisernes Gebiss (Typ MØ OD), große

dünne Gebissringe (MØ: 2A), Dm. 9,0x9,2 cm, aus rundem Draht (Stärke: Dm. 0,7 cm); zweiteiliges Trensegebiss (MØ: 1C1), aus zwei geraden Stangen mit rundem Querschnitt, L. 9,2, 10,0 cm, (Stärke: Dm. 0,7 cm).

Datierung: D/E.

Grab 214 (Körpergrab) Q. 86 F/6-9, G/6-8, Plan 24, Taf. LXXXIV, LXXXVII, CLXXXIV

Eine rechteckige Grube mit abgerundeten Ecken (2,77x0,97 m) in einer Tiefe von 2,06 m (22,42 m Ah); einzelne Spuren eines schlecht erhaltenen Skelettes, Grabinventar (22,06 m Ah), O 98° orientiert. 11 Steine auf der Grubensohle begrenzten das Grab am Grabrande (22,06-22,13 m Ah), darunter: paarweise am Kopf, drei Steingruppen am Fußende. Zwei kleine Grabsteine traten am Fußende auf (22,70 m Ah). *I. Kind.*

Inventar (2478:291-298, Taf. LXXXVII, CLXXXIV): 1) ein bronzener Halsring mit löffelartigem (bootartigem) Verschluss, Typ MM – III, Dm. 17,0x18,5 cm, Drahtdm. 0,3-0,5 cm, Löffellänge 4,3 cm, Br. 1,5 cm; 2) ein Kollier mit 141 flachkugeligen – doppelkonischen Perlen, blau (Typ TM 58), Dm. 0,4-0,6 cm, H. 0,2-0,4 cm; 3-7) fünf bronzene bandartige Armringe, darunter: zwei auf dem rechten, drei auf dem linken Arm, Dm. 5,0-5,35x6,6-7,0 cm, Bänder mit halbrundem Querschnitt, Dm. 0,78x0,25, spärlich mit Querrillen verziert; 8) an dem Körper Fgt. einer Bronzekerze mit runden Gliedern aus Draht mit halbrundem Querschnitt, Dm. 0,7 cm; daneben Fgt. einer eisernen Nadel mit Öse, Typ etwa B – B, L. 9,4 cm, Kopfdm. 1,8 cm.

Datierung: C1b – C2.

Grab 215 (Körpergrab) Q. 102 B-C/7-8, Plan 22a, Taf. LXXVII, LXXIX, CLXXIV, CLXXXII

Spurenartige Fgt. eines Skelettes in einer Tiefe von 1,89 m (22,64 m Ah); der westliche Grubenteil und das Skelett (Skelette ?) durch Ausgraben zerstört, SO (?) orientiert. *I. Zwei, darunter: Frau, Adultus; Mann, Senilis.*

Inventar (2478:299-303, Taf. LXXIX, CLXXXII): 1) ein Kopfschmuck aus bronzenen Spirälröhrchen und Anhängern, mit rechteckigen Platten verziert, L. 60,5 cm, darunter: 20 Spirälröh-

chen, L. 1,9-2,4 cm, Dm. 0,4 cm; zwei halbrunde Anhänger, mit Sprossen verziert, Br. 2,7, 3,4 cm, H. 2,3, 2,8 cm; zehn dreieckige Anhänger, mit Sprossen verziert, Br. 2,5-2,7 cm, H. 2,5 cm; rechteckige Bronzeplatten aus Blech, Br. 1,8-2,0x2,0-2,2 cm; 2) Fgt. einer Stirnbinde (?) aus 5 bronzenen Zylindern (darunter ein Fgt.), L. 2,2, 3,4-3,5 cm, Dm. 0,5, 0,8 cm; 3) eine blaue polyedrische Gaspelrle, Dm. 0,65 cm, L. 0,9 cm; 4-5) bronzene bandartige Armringe mit dreieckigem Querschnitt, mit Kreuzrillen verziert, Dm. 6,0x7,1 cm, 5,75x8,05 cm, Banddm. 1,4-1,45x0,4-0,45 cm.

Datierung: C1b – C2.

Grab 216 (Körpergrab) Q. 104 E-F/7, Plan 22c, Taf. LXXXVII

In einer Tiefe von 1,85 m (22,71 m Ah) erschien ein schlecht erhaltenes Skelett, SW 208° orientiert. Der Schädel lag auf der linken Seite, der rechte Arm über den Bauch, der linke Arm über die Brust gelegt. *I. Frau, Adultus-Maturus.*

Inventar: fehlt.

Grab 217 (Körpergrab) Q. 49 I/3-4, Plan 25, Taf. LXXXVIII, LXXXIX

In einer Tiefe von 22,96-23,16 m Ah erschienen Fgt. eines Steinkreises (Dm. 6,2 m) aus großen Steinen (einige besonders groß, bis 0,45x0,55-0,66x0,3-0,35 m). In der Mitte des Steinkreises traf man auf drei Skelette, darunter: die Gräber 217, 218 und 219. Die Gräber waren im Vergleich zum Steinkreis nur 0,15-0,43 m eingetieft, da kann man von primären Hügelgräbern denken. Im Nordteil des Steinkreises befand sich das Grab 217 in einer Tiefe von 1,78 m (22,72 m Ah); ein durchschnittlich erhaltenes Skelett, W 294° orientiert. Der Schädel lag auf der rechten Seite, die Arme über die Brust gelegt. *I. Mann, Adultus.*

Inventar (2478:304-306, Taf. LXXXIX): 1) am Kinn eine eiserne Nadel mit Öse, Typ etwa B – B, L. 10,8 cm, Kopfdm. 2,0x1,8 cm; 2) rechts auf der Brust eine Lanzenspitze mit kurzem schmalem Blatt, Spitze abgebrochen, Typ K – VI, L. 12,2 cm, Tüllendm. 1,7x1,9 cm; 3) an den Füßen eine Tüllenaxt, L. 17,8 cm, Br. 4,7 cm, Tüllendm. 3,9 cm; 4) links am Kopf ein Messer mit gebogenem Stiel, Spitze abgebrochen, L. 13,5 cm, Br. 1,6 cm; 5) in

der Grubenfüllung eine dunkelbraun-schwarze ge-
glättete Keramikscherbe; feinkörnige Steinmage-
rung, Wanddm. 0,7 cm.

Datierung: C1 – C2.

Grab 218 (Körpergrab) Q. 49 K/4-5, Plan 25, Taf. LXXXVIII, XC

In einer Tiefe von 22,73 m Ah, in der Mitte des Steinkreises, links des Grabs 219; ein schlecht erhaltenes Skelett, W 292° orientiert. Die Arme über die Brust gelegt. Der Körper lag zur linken Seite deutlich gekippt. Zwei kleine Steine auf der Grubensole begrenzten das Grab links am Kopf (22,72 m Ah). *I. Mann, Adultus.*

Inventar (2478:307-308, Taf.XC): 1) am Kinn Fgt. einer eisernen Nadel (?); 2) links am Kopf eine Lanzenspitze mit kurzem profiliertem Blatt und schwachem Mittelgrat, Typ etwa K – IA, L. 11,6 cm, Br. 2,4 cm, Tüllendm. 2,4 cm; 3) links am Kopf eine dickwandige gestrichene Keramikscherbe; grobkörnige Steinmagerung, Wanddm. 1,2 cm.

Datierung: römische Kaiserzeit.

Grab 219 (Körpergrab) Q. 49-50 K/4-5, A/4, Plan 25, Taf. LXXXVIII, XC

In einer Tiefe von 22,88 m Ah, in der Mitte des Steinkreises, rechts des Grabs 218; ein schlecht erhaltenes zerstreutes Skelett, nur der linke Bein lag an der primären Stelle, der Schädel fehlt, W 298° orientiert. Es scheint, die Arme wurden an den Seiten ausgestreckt. Rechts an der Schulter fand sich Grabinventar, eine Pinzette westlich vom Grab. *I. Mann, Adultus.*

Inventar (2478:309-310, Taf.XC): 1) Fgt. einer eisernen Nadel mit Öse, Typ etwa B – B, L. 4,2 cm, Kopfdm. 1,8 cm; 2) eine Lanzenspitze mit blattförmigem Blatt, Typ K – IV, L. 22,7 cm, Br. 3,2 cm, Tüllendm. 2,2 cm; 3) ein Messer, Spitze abgebrochen, L. 19,8 cm, Br. 2,6 cm; 4) Fgt. einer eisernen Pinzette, L. 3,35 cm, Br. 1,5 cm.

Datierung: römische Kaiserzeit.

Grab 220 (Brandschichtgrab) Q. 66-51 I/9-2, Plan 26, Taf. XCI, XCII

In einer Tiefe von 22,22 m Ah auf einer ovalen Fläche mit einem Durchmesser von 2,6x1,8 m zerstreute Brandknochen. Eine Schicht enthielt grau-

braune Grubenfüllung mit Branderde und Holzkohlen, eine geringe Menge kleiner verbrannter zerstreuter Knochen, Fgt. des verbrannten Grabinventars in einer Dicke von 0,2-0,3 m. *I. (?)*.

Inventar (2478:311-318, Taf.XCII): 1-2) Fgt. bronzenener bandartiger Armringe mit dreieckigem (1,2x0,2 cm) und halbrundem (Dm. 1,1x0,3 cm) Querschnitt, unverziert; 3) eine bronzene zweigliedrige Schnalle, mit Querrillen verziert, eiserne Zunge, Br. 3,0x2,6 cm; 4) eine eiserne runde Schnalle aus rundem Draht (Dm. 0,8 cm), Br. 3,5x3,6 cm; 5) Fgt. einer eisernen Nähnadel, L. 4,0 cm, Dm. 0,2 cm; 6) ein bronzenes Spiralröhrchen, L. 6,6 cm, Dm. 0,5 cm, aus halbrundem Draht, Dm. 0,25x0,1 cm; 7) Fgt. eines bronzenen Spiralröhrchens (?), Dm. 1,2 cm, aus dreieckigem Draht, Dm. 0,3x0,15 cm; 8) ein bronzener dreieckiger Anhänger aus Blech, mit Punktierung verziert, Br. 2,0x2,0 cm, Blechdm. 0,5 mm; 9) Fgt. eines bronzenen Anhängers aus Bronzeblech, Dm. 0,5 mm; 10) ein Messer, L. 11,7 cm, Br. 1,1 cm; 11) drei Fgt. bronzenener Gegenstände; 12) ein eiserner rechteckiger Stab, L. 4,6 cm, Dm. 1,0x0,35 cm.

Datierung: Wikingerzeit.

Grab 221 (Brandgrabengrab) Q. 67 D/4-5, Plan 27, Taf. XCVII, C

In einer Tiefe von 1,4 m (23,32 m Ah) erschien ein Steinmantel (aus 5 Steinen) am südlichen Rand des Grabes; eine unregelmäßig ovale Grabgrube (0,64x0,26-0,46 m, 23,08 m Ah), SO-NW (122° - 302°) orientiert, im Querschnitt muldenförmig. In der Grubenfüllung gelbbrauner Sand mit Branderde, verbrannten Knochen und Fgt. des verbrannten Grabinventars in einer Dicke von 4-9 cm. *I. Frau.*

Inventar (2478:319-321, Taf.C): 1) zwei Fgt. gewundener Halsringe, Dm. 0,4, 0,65 cm; 2) Fgt. eines bronzenen Armrings mit verbreiterten rechteckigen Enden, Dm. 7,5 cm, Endedm. 1,1x0,6 cm; 3) Fgt. eines bronzenen zungenförmigen Anhängers (?), L. 3,2 cm; mehrere (23) kleine Fgt. bronzenener Gegenstände.

Datierung: Völkerwanderungszeit (E ?).

Grab 222 (Brandgrabengrab) Q. 67 D/3, Plan 27, Taf. XCVII, C

Eine ovale Grube in einer Tiefe von 1,42 m (23,06 m Ah) und ein Knochenlager (0,56x0,3 m) mit ebenem Boden, ungefähr S-N orientiert. Das Knochenlager enthielt zahlreiche verbrannte Knochen mit Holzkohlenstücken und Grabinventar in einer Dicke von 7-9 cm. *I. Frau.*

Inventar (2478:322-325, Taf.C): 1) Fgt. eines verbrannten bronzenen tordierten Halsrings mit Öse und Knopf, aus viereckigem Draht, Dm. 0,5 cm; 2) eine bronzene Armbrustfibel mit breitem Fuß, Enden mit Ringgarnitur verziert (Dm. 1,45-1,55 cm), Br. 9,5 cm, H. 7,2 cm, Fußbr. 7,5 cm; Bügel mit rechteckigem, sich verbreiterndem Querschnitt (Dm. 0,2x0,5-0,7x0,9 cm); Armbrust mit rundem Querschnitt, Dm. 0,35 cm; 3) Fgt. eines bronzenen Armrings mit verbreiterten vieleckigen Enden, Endedm. 1,1x0,9 cm; 4-5) Fgt. von zwei Bronzespiralen, darunter: eine mit einem Dm. von 1,2 cm, L. 6,5 cm, aus dreieckigem Draht, Dm. 0,3x0,12 cm; die andere mit einem Dm. von 0,5 cm, L. 4,9 cm, aus halbrundem Draht, Dm. 0,2x0,1 cm; einige (5) kleine Fgt. bronzenener Gegenstände.

Datierung: Völkerwanderungszeit (E – F).

Grab 223 (Brandgrabengrab) Q. 82-67 E/10-1, Plan 27, Taf. XCVII, CI

Eine runde Grube in einer Tiefe von 1,31 m (23,17 m Ah) und ein rundes Knochenlager (0,28x0,3 m) mit muldenförmigem Boden. Das Knochenlager enthielt zahlreiche verbrannte Knochen mit Grabinventar in einer Dicke von 6-8 cm. Einzelne Holzkohlenstücke lagen auf den Knochen. *I. (?)*

Inventar (2478:326-328, Taf.CI): 1) eine bronzene Armbrustfibel mit breitem Fuß, Enden mit Ringgarnitur verziert (Dm. 1,35-1,4 cm), Br. 9,5 cm, H. 8,2 cm, Fußbr. 8,1 cm; Bügel mit rechteckigem, sich verbreiterndem Querschnitt (Dm. 0,4x0,45-0,5x0,65 cm); Armbrust mit rhombusförmigem Querschnitt, Dm. 0,4x0,3 cm; 2) eine Bronzespirale, Dm. 1,2 cm, L. 8,2 cm, aus halbrundem Draht, Dm. 0,3x0,1 cm.

Datierung: Völkerwanderungszeit (E – F).

Grab 224 (Brandgrabengrab) Q. 67 I/2, Plan 27, Taf. XCVII, CI, CLXXV

In einer Tiefe von 1,11-1,15 m (23,33-23,37 m Ah) erschien ein zweireihiger Steinmantel (aus 12

Steinen, L. 0,7 cm, Br. 0,24 cm; es ist denkbar, dass hier Fgt. eines Steinpflasters gefunden wurden) am westlichen und nördlichen Rand des Grabs; eine unregelmäßig runde Grabgrube (Dm. ungefähr 0,5 m, unter den Steinen; 23,14 m Ah, T. 0,38 m), im Querschnitt muldenförmig; ein ovales Knochenlager (0,26x0,21 m, 23,02 m Ah), NS orientiert, im Querschnitt muldenförmig. In der Grubenfüllung grauer Sand, Branderde fehlt. Das Knochenlager enthielt verbrannte Knochen und Fgt. des verbrannten Grabinventars in einer Dicke von 5-8 cm. *I. Frau.*

Inventar (2478:329, Taf.CI): 1) eine Bronzespirale, Dm. 1,2 cm, L. ≤ 7,5 cm, aus dreieckigem Draht, Dm. 0,35x0,18 cm; einige (6) kleine Fgt. bronzenener Gegenstände.

Datierung: Völkerwanderungszeit (E ?).

Grab 225 (Brandgrabengrab – Brandknochenlager) Q. 67 E/3, Plan 27, Taf. XCVII, CII

Ein ovales Knochenlager (0,36x0,24) mit muldenförmigem Boden in einer Tiefe von 1,43 m (23,05 m Ah). Das Knochenlager enthielt verbrannte Knochen und Fgt. des verbrannten Grabinventars in einer Dicke von 8 cm. *I. Frau.*

Inventar (2478:330-331, Taf.CII): 1) Fgt. eines bronzenen Kopfschmucks, darunter: eine Spirale, Dm. 1,2 cm, L. 5,3 cm, aus dreieckigem Draht, Dm. 0,35x0,15 cm; Fgt. einer paargliedrigen Kette, L. 4,7 cm, Glieddm. 0,85 cm, aus rundem Draht, Dm. 0,12 cm; Fgt. von drei birnenförmigen Anhängern aus Blech, mit gewölbten Augen verziert, Blechdm. 0,5 mm.

Datierung: Völkerwanderungszeit (E ?).

Grab 226 (Brandgrabengrab) Q. 67 D/1-2, Plan 27, Taf. XCVII, CI, CLXXV

In einer Tiefe von 1,36 m (23,30 m Ah) erschien ein kleiner Steinpflaster (aus 6 Steinen, Br. 0,55x0,65 m) am nordöstlichen Rand des Grabes, mit einem großem Stein in der Mitte; eine unregelmäßig runde Grabgrube (unter den Steinen, Dm. ungefähr 0,55 m, Grubentiefe 0,24 m), im Querschnitt unregelmäßig; Knochen in einem ovalen Knochenlager (0,48x0,37 m, 23,08 m Ah), SW-NO orientiert. In der Grubenfüllung grauer Sand, Branderde fehlt. Das Knochenlager enthielt verbrannte Knochen und

kleine Fgt. des verbrannten Grabinventars in einer Dicke von 8-12 cm. *I. (?)*.

Inventar: Fgt. unerkannter bronzener Gegenstände.

Datierung: Völkerwanderungszeit (E ?).

Grab 227 (Brandgrabengrab – Brandknochenlager) Q. 52 K/3, Plan 26, Taf. XCI, XCII

Ein ovales Knochenlager (0,32x0,28) mit ebenem Boden in einer Tiefe von 1,79 m (22,76 m Ah), SW-NO orientiert. Das Knochenlager enthielt verbrannte Knochen und Fgt. des verbrannten Grabinventars in einer Dicke von 4-7 cm. In der Zuschüttung rotbrauner Sand. *I. (?)*.

Inventar (Taf. XCII): Fgt. eines eisernen Gegenstandes (einer Nadel ?).

Grab 228 (Brandgrabengrab – Brandknochenlager) Q. 52 I-K/3-4, Plan 26, Taf. XCI, XCII

Ein ovales Knochenlager (0,27x0,24) in einer Tiefe von 1,79 m (22,76 m Ah), mit ebenem Boden, SO-NW orientiert. Das Knochenlager enthielt verbrannte Knochen und Fgt. des verbrannten Grabinventars in einer Dicke von 5 cm. In der Zuschüttung rotbrauner Sand. *I. Mann*.

Inventar (2478:332, Taf. XCII): Fgt. einer Lanzenspitze mit kurzem blattförmigem Blatt, Typ K – V (?), L. 10,8 cm, Br. 2,1 cm, Tüllendm. 2,0 cm.

Grab 229 (Körpergrab) Q. 67 D/5-6, Plan 27, Taf. XCVII

Eine rechteckige Grube (1,47x0,64 m) mit abgerundeten Ecken in einer Tiefe von 2,1 m (22,46 m Ah); ein schlecht erhaltenes Skelett (T. 2,23 m, 22,33 m Ah), O 110° orientiert. Der Körper und der Schädel lagen auf der rechten Seite, die Beine gebogen. *I. Frau, Maturus*.

Inventar: fehlt.

Grab 230 (Brandgrabengrab) Q. 49 F-G/2, Plan 25, Taf. LXXXVIII

Auf dem Körpergrab 232 erschien eine unregelmäßig ovale Grube (0,48x0,56 m) in einer Tiefe von 2,1 m (22,40 m Ah), mit muldenförmigem Boden, Grubentiefe 0,16-0,18 m; in der Grube zwei Brandgräber, darunter: die Gräber 230 und 231. Auf der Grubensohle konzentrierten sich Brandknochen in

einem ovalen Knochenlager (T. 22,19 m Ah) mit einer Br. von 0,24x0,36 m und einer Dicke von 8-10 cm, dazwischen mehrere Holzkohlenstücke. Das Knochenlager SW-NO orientiert. In der Grubenfüllung rotbrauner Sand mit einzelnen Holzkohlenstücken. *I. (?)*.

Inventar: fehlt.

Grab 231 (Brandgrabengrab) Q. 49 F-G/2, Plan 25, Taf. LXXXVIII

In derselben Grube, auf dem Brandgrabengrab 230, am westlichen Rand der Grube trat eine andere runde Grabgrube mit spitzem Boden auf (Dm. 0,32 m, T. 0,12 m). In der Grube konzentrierten sich Brandknochen in einem runden Knochenlager (T. 22,28 m Ah) mit einer Br. von 0,26x0,28 m und einer Dicke von 9-12 cm, dazwischen mehrere Holzkohlenstücke. Das Knochenlager SW-NO orientiert. In der Grubenfüllung rotbrauner Sand mit einzelnen Holzkohlenstücken. *I. (?)*.

Inventar: fehlt.

Grab 232 (Körpergrab) Q. 49 F-G/1-2, Plan 25, Taf. LXXXVIII

Unter den Brandgräbern 230 und 231 erschien eine rechteckige Grube (1,4x0,68 m) mit abgerundeten Ecken in einer Tiefe von 2,1 m (22,40 m Ah); ein schlecht erhaltenes Kinderskelett (T. 2,52 m, 21,98 m Ah), SO 120° orientiert. Der Schädel lag auf der rechten Seite. In der Grubenfüllung mehrere Holzkohlenstücke. *I. Kinder, Infans I*.

Inventar: am rechten Arm kleines Fgt. einer eisernen Nadel.

Grab 233 (Körpergrab) Q. 51-52 K-A/1, Plan 26, Taf. XCI, XCII

In einer Tiefe von 22,65-22,77 m Ah erschienen Fgt. eines Steinhalbkreises aus zwei Steinschichten, L. 5,5 m. Südlich von den Steinen eine schlecht bemerkbare rechteckige Grube mit abgerundeten Ecken (ungefähr 1,25x0,47 m) in einer Tiefe von 1,65 m (22,90 m Ah); ein schlecht erhaltenes Kinderskelett (22,83 m Ah), O 110° orientiert. Der Schädel lag auf der rechten Seite, die Arme über die Brust gelegt. *I. Kind, Infans I*.

Inventar (2478:333-334, Taf. XCII): 1-2) zwei bronzene bandartige Armringe mit überlappenden

Enden, Dm. 4,1x4,4, 3,5x3,6 cm, Bänder mit dreieckigem Querschnitt, Dm. 0,7x0,15 cm; 3) unter dem Kopf eine Bronzespirale, L. 4,2 cm, Dm. 0,53 cm.

Grab 234 (Brandgrabengrab) Q. 69-54 I-K/10-1, Plan 28, Taf. CV, CVI, CLXXIV

In einer Tiefe von 23,17-23,23 m Ah am nordwestlichen Rand des Grabes erschien ein Steinpflaster (Br. ungefähr 0,8x0,9 m) mit einem großem Stein am Rand; Grube unmerkbar. Teilweise unter den Steinen erschienen verbrannte Knochen in einem rechteckigen Knochenlager (0,47x0,32 m, T. 2,24 m, 22,71 m Ah), SW-NO orientiert. Das Knochenlager mit ebenem Boden enthielt zahlreiche verbrannte reine Knochen und Grabinventar in einer Dicke von 8 cm. Das Grabinventar lag oben auf den Knochen. In der Grubenfüllung rotbrauner Sand und einzelne Steine, Branderde fehlt. *I. Mann*.

Inventar (2478:335-339, Taf. CVI): 1) Fgt. einer verbrannten bronzenen Armbrustfibel mit langem umgeschlagenem Fuß, mit Querrillen verziert, ungefähr: H. 8,0 cm, Br. 7,1 cm, Fußbr. 1,0 cm; 2-3) Fgt. von zwei bronzenen Spiralfingerringen mit breiter, flacher Schaufläche, mit einer Reihe Punktornamenitk verziert, Typ B VI-38, Flächebr. 0,6 cm; 4) eine eiserne B-förmige Schnalle, mit Querrillen verziert, Br. 4,5x2,7 cm; 5) eine Tüllenaxt, L. 18,5 cm, Br. 5,6 cm, Tüllendm. 4,5 cm; 6) eine Lanzenspitze mit länglichem rhombusförmigem Blatt und scharfem Mittelgrat, Typ K – IB, L. 18,8 cm, Br. 2,4 cm, Tüllendm. 2,2 cm; 7) ein Kampfmesser, L. 29,3 cm, Br. 2,5 cm.

Datierung: Völkerwanderungszeit (E).

Grab 235, 236 (Brandgrabengrab) Q. 52 K/4-5, Plan 26, Taf. XCI, XCIV

Eine länglich ovale Grube (0,57x0,26 m) mit muldenförmigem Boden in einer Tiefe von 22,65 m Ah, Grubentiefe 0,2 m, SO-NW orientiert. Auf der Oberfläche einzelne Brandknochen, Holzkohlenstücke; in der Grube zwei Brandgräber, darunter: das Grab 235 am SO-Rand, das Grab 236 am NW-Grubenrand.

Auf der Grubensohle konzentrierten sich die Brandknochen des Grabs 235 in einem runden Knochenhäufchen (T. 22,57 m Ah) mit muldenförmigem Boden, mit einer Br. von 0,18x0,2 m und einer

Dicke von 14 cm, dazwischen Holzkohlenstücke. *I. Mann*.

Die Brandknochen des Grabs 236 konzentrierten sich weiter oben in einem ovalen Knochenhäufchen (T. 22,65 m Ah) mit muldenförmigem Boden, mit einer Br. von 0,2x0,26 m und einer Dicke von 12 cm, N-S orientiert, dazwischen Holzkohlenstücke. In der Grubenfüllung rotbrauner Sand mit einzelnen Holzkohlenstücken. *I. (?)*.

Inventar (2478:340,343, Taf. XCIV): Grab 235: 1) Fgt. eines bronzenen Spiralfingerringes (?), Typ B VI-31, Dm. 2,1 cm, aus halbrundem Draht, Dm. 0,3x0,1 cm; 2) eine Lanzenspitze mit kurzem rhombusförmigem Blatt, Typ K – IVB, L. 15,7 cm, Br. 3,0 cm, Tüllendm. 2,0 cm; Grab 236: 3) eine bronzene Armbrustsprossenfibel, Br. 7,5 cm, H. 6,8 cm, Bügel mit trapezförmigem Querschnitt, Dm. 0,7x0,45-0,55 cm, Armbrust mit rhombusförmigem Querschnitt, Dm. 0,3x0,4 cm, Fußlänge 2,95 cm, Fußbr. 0,6 cm.

Datierung: Völkerwanderungszeit (E).

Grab 237 (Brandgrabengrab – Brandknochenlager) Q. 69 I/7, Plan 28, Taf. CV, CVII

Ein ovales Knochenlager (0,29x0,18 m) mit ebenem Boden in einer Tiefe von 1,71 m (22,79 m Ah), SW-NO orientiert. Das Knochenlager enthielt grob verbrannte reine Knochen und verbranntes Grabinventar in einer Dicke von 8 cm. In der Zuschüttung rotbrauner Sand. *I. (?)*.

Inventar (Taf. CVII): ein bronzener Spiralfingerring, Typ B VI-32, Dm. 2,9 cm, aus dreieckigem Draht, Dm. 0,2x0,12 cm.

Grab 238 (Brandgrabengrab – Brandknochenlager) Q. 69 G/6, Plan 28, Taf. CV

Ein länglich ovales Knochenlager (0,22x0,08 m) mit ebenem Boden in einer Tiefe von 1,6 m (22,90 m Ah), O-W orientiert. Das Knochenlager enthielt verbrannte reine Knochen in einer Dicke von 2-3 cm. In der Zuschüttung graubrauner Sand. *I. (?)*.

Inventar: fehlt.

Grab 239 (Brandgrabengrab) Q. 69 F-G/5, Plan 28, Taf. CV, CVII

Einzelne Brandknochen in einer runder Fläche mit einem Dm. von 0,44 m (23,10 m Ah); ein ovales

Knochenlager (0,42x0,18 m) mit muldenförmigem Boden in einer Tiefe von 1,41 m (23,09 m Ah), W-O orientiert. Das Knochenlager enthielt grob verbrannte Knochen, mehrere Holzkohlenstücke und verbranntes Grabinventar in einer Dicke von 5 cm. In der Zuschüttung graubrauner Sand. *I. Mann.*

Inventar (2478:341-342, Taf.CVII): 1) Fgt. einer verbrannten bronzenen Armbrustfibel mit langem umgeschlagenem Fuß und Tannenbaumverzierung, ungefähr: H. 8,8 cm, Br. 10,0 cm; Bügel mit rechteckigem, sich verbreitendem Querschnitt, Dm. 0,6x0,42-1,0x0,65 cm; Armbrust mit rundem Querschnitt, Dm. 0,4 cm, Fußbr. 1,1 cm; 2) ein deformierter bronzener Spiralfingerring aus dreieckigem Draht, Typ B VI-32, Dm. 0,25x0,1 cm; 3-4) zwei kleine bronzene Ringe, mit Querrillen verziert, Dm. 1,75 cm, aus rundem Draht, Dm. 0,22 cm; 5) Fgt. eines Messers, L. 6,2 cm, Br. 1,6 cm.

Datierung: Völkerwanderungszeit (D – E).

Grab 240 (Brandgrabengrab) Q. 67-52 A-B/10-1, Plan 26, Taf. XCI, XCIII

Eine ungefähr runde, unregelmäßige Grube (0,46x0,53 m, T. 0,31 m) mit muldeförmigem Boden in einer Tiefe von 1,6 m (22,95 m Ah); auf der Grubensohle ein rundes Knochenlager (Dm. 0,06 m) in einer Tiefe von 1,91 m (22,65 m Ah). Das Knochenlager enthielt verbrannte saubere Knochen und Grabinventar in einer Dicke von 2-3 cm. Dunkelbraune Grubenfüllung mit einer dünnen Schicht der Dunkelerde. *I. (?)*.

Inventar (2478:344, Taf.XCIII): ein bronzener bandartiger Armring (offener Fingerring?, Typ B Gr.V), Dm. 2,8 cm, aus dreieckigem Draht, Dm. 0,7-0,95x0,1 cm.

Grab 241 (Brandgrabengrab) Q. 67-52 B-C/10-1, Plan 26, Taf. XCI, XCII

Eine ungefähr runde Grube (0,39x0,32 m) mit halbkreisförmigem Boden in einer Tiefe von 1,67 m (22,89 m Ah); auf der Grubensohle ein rundes Knochenlager (Dm. 0,12 m) in einer Tiefe von 1,9 m (22,66 m Ah). Das Knochenlager enthielt verbrannte saubere Knochen in einer Dicke von 2-3 cm. Dunkelbraune Grubenfüllung mit einem Holzkohlenlager. *I. (?)*.

Inventar: fehlt.

Grab 242 (Brandgrabengrab) Q. 67 C/9, Plan 26, Taf. XCI, XCIII

Eine unregelmäßig ovale Grube (0,52x0,33 m, T. 0,2 m) mit muldenförmigem Boden in einer Tiefe von 1,76 m (22,80 m Ah), SW-NO orientiert; ein unregelmäßiges Knochenlager (Br. 0,2x0,27 m) in einer Tiefe von 1,89 m (22,67 m Ah). Das Knochenlager enthielt verbrannte saubere Knochen und verbranntes Grabinventar in einer Dicke von 6-7 cm. Dunkelbraune Grubenfüllung. *I. (?)*.

Inventar (2478:345-346, Taf.XCIII): 1) Fgt. einer bronzenen Armbrustfibel mit breitem Fuß und eiserner Achse, Enden mit Ringgarnitur verziert, Br. 9,9 cm, Fußbr. 2,1 cm; Bügel mit rechteckigem, sich verbreiterndem Querschnitt (Dm. bis 0,7x0,85 cm); 2) Fgt. eines bronzenen bandartigen Armringes, mit Querrillen verziert, aus dreieckigem Band, Dm. 1,2x0,25 cm.

Datierung: Völkerwanderungszeit (D/E).

Grab 243 (Brandgrabengrab) Q. 67-52 C-D/10-1, Plan 26, Taf. XCI, XCIII, CLXXV

Eine ovale Grube (0,73x0,37 m, T. 0,17 m) in einer Tiefe von 1,78 m (22,78 m Ah), daneben ein ovales Knochenlager (22,78 m Ah) mit ebenem Boden. Das Knochenlager enthielt zerstreute verbrannte Knochen mit grauer Erde in einer Fläche von 0,65x0,24 m, SO-NW orientiert, und unverbranntes Grabinventar in einer Dicke von 8-14 cm. In der Zuschüttung grauer Sand und Erde. *I. Mann.*

Inventar (2478:347-350, Taf.XCIII): 1) Fgt. eines bronzenen Spiralfingerrings (?) mit breiten, flachen Schauflächen auf den Enden, mit einer Reihe Punktornamentik verziert, Typ B VI-38, Dm. 2,7 cm, Flächebr. 0,8 cm; 2) Fgt. einer Bronzespirale, Dm. 0,55 cm, aus dreieckigem Draht; 3) zweifache rechteckige Bronzebeschläge, am Rand mit Punktornamentik verziert, Br. 3,55x2,0 cm, darunter drei Bronzenieten, Riemendicke 0,45 cm; 4) zweifache rechteckige Bronzebeschläge mit Linien aus Dreiecken (Wolfzähnen) und umgekehrten S-Bändern verziert, Br. 3,05x2,15 cm, Blechdm. 0,1 cm, darunter zwei Bronzenieten; 5) eine Lanzenspitze mit breitem blattförmigem Blatt und langer Tülle, Typ NJ L10, L. 36,0 cm, Br. 4,7 cm, Tüllendm. 2,3 cm; 6) ein Messer mit Rillen, L. 15,4 cm, Br. 1,7 cm; 20

Fgt. unerkannter bronzener Gegenstände und drei Nieten.

Datierung: Völkerwanderungszeit (E).

Grab 244 (Brandgrabengrab) Q. 52 A/1, Plan 26, Taf. XCI, XCIV

Eine ovale Grube (ungefähr 0,46x0,36 m) mit muldenförmigem Boden in einer Tiefe von 1,81 m (22,75 m Ah); ein ovales Knochenlager (Br. 0,35x0,22 m), SO-NW orientiert, im Zentrum der Grube, in einer Tiefe von 22,75 m Ah. Das Knochenlager enthielt verbrannte saubere Knochen und teilweise verbranntes Grabinventar in einer Dicke von 5-7 cm. Dunkelbraune Grubenfüllung. *I. (?)*.

Inventar (2478:351-353, Taf.XCIV): 1) eine eiserner Achse von einer Fibula (?), L. 6,8 cm, Dm. 0,5 cm; 2) eine Bronzespirale, L. 6,8 cm, Dm. 1,15 cm, aus dreieckigem Draht, Dm. 0,3x0,2 cm; 3) zwei Fgt. eines bronzenen Spiralfingerrings mit breiter, flacher Schaufläche, mit Kreuzrillen verziert, Typ B VI-37/38, Dm. 2,5 cm, Flächebr. 1,1 cm; 4) trapezförmige Fgt. unbekannter bronzener Gegenstände, L. 2,7 cm.

Datierung: Völkerwanderungszeit (D – E (?)).

Grab 245 (Brandgrabengrab) Q. 52 B/1-2, Plan 26, Taf. XCI, XCIV

Eine ovale Grube (ungefähr 0,44x0,32 m) mit ebenem Boden in einer Tiefe von 1,78 m (22,78 m Ah); im Zentrum der Grube ein ovales Knochenlager (Br. 0,32x0,19 m) in einer Tiefe von 22,78 m Ah, O-W orientiert. Das Knochenlager enthielt verbrannte saubere Knochen und verbranntes Grabinventar in einer Dicke von 8 cm, einzelne Holzkohlen im Ostgrubenteil. Dunkelbraune Grubenfüllung. *I. (?)*.

Inventar (2478:354-355, Taf.XCIV): 1) Fgt. einer bronzenen Armbrustfibel mit eiserner Achse, L. 8,1 cm, Enden mit Ringgarnitur verziert (Dm. 1,2-1,3 cm); 2) Fgt. eines bandartigen Armringes mit dreieckigem Querschnitt, mit Kreuzrillen verziert, Dm. 1,1x0,2 cm; 3) Fgt. eines bronzenen Drahts mit rhombusförmigem Querschnitt, Dm. 0,3x0,25 cm.

Datierung: Völkerwanderungszeit (D/E).

Grab 246 (Brandgrabengrab) Q. 52 B/2, Plan 26, Taf. XCI, XCIV

Eine länglich ovale Grube (ungefähr 0,75x0,3

m) mit ebenem Boden in einer Tiefe von 1,7 m (22,86 m Ah); im südlichen Grubenteil ein ovales Knochenlager mit grauem Sand (Br. 0,56x0,2 m) in einer Tiefe von 22,86 m Ah, SO-NW orientiert. Das Knochenlager enthielt verbrannte saubere Knochen in einer Dicke von 11 cm. Dunkelbraune Grubenfüllung. *I. (?)*.

Inventar (2478:356, Taf.XCIV): ein kleiner Feuerstein.

Grab 247 (Brandgrabengrab) Q. 52 C/1, Plan 26, Taf. XCI

Eine unregelmäßig ovale Grube (ungefähr 0,45x0,2 m) mit ebenem Boden in einer Tiefe von 22,72 m Ah, SW-NO orientiert. In der Grubenfüllung (T. 6-8 cm) zerstreute verbrannte Knochen und Holzkohlenstücke. *I. Mann.*

Inventar: fehlt.

Grab 248 (Brandgrabengrab) Q. 67 E/8-9, Plan 26, Taf. XCI, XCV

Eine länglich ovale Grube (ungefähr 0,58x0,33 m) mit ebenem Boden in einer Tiefe von 1,64 m (22,92 m Ah); im südlichen Grubenteil ein ovales Knochenlager (Br. 0,4x0,17 m) in einer Tiefe von 22,92 m Ah, SO-NW orientiert. Das Knochenlager enthielt grob verbrannte saubere Knochen und verbranntes Grabinventar in einer Dicke von 6-8 cm. Dunkelbraune Grubenfüllung. Es scheint, die Brandknochen wurde eingewickelt. *I. (?)*.

Inventar (2478:357-361, Taf.XCV): 1) Fgt. eines bronzenen Kopfschmucks, darunter: eine Spirale, Dm. 1,3 cm, L. 6,7 cm, aus dreieckigem Draht, Dm. 0,3x0,15 cm; eine Kette, L. 3,35 cm, Glieddm. 0,8-0,9x1,0 cm, aus rundem Draht, Dm. 0,2 cm; Fgt. von zwei trapezförmigen Anhängern aus Blech, mit Punktverzierung, Blechdm. 0,6 mm; 2) Achse einer bronzenen Armbrustfibel, L. 8,0 cm, Dm. 0,2 cm; 3-4) Fgt. von zwei bronzenen Armringen mit verbreiterten mehreckigen Enden, mit Querrillen verziert, Endedm. 1,1-1,4, 1,1x1,25 cm; 5) bronzener Spiralfingerring mit breiter, flacher Schaufläche, mit einer Reihe Punktornamentik verziert, Typ B VI-37/38, Dm. 2,6x2,9 cm, Flächebr. 0,8 cm, Flächedm. 0,5 mm; 13 Fgt. unerkannter bronzener Gegenstände.

Datierung: Völkerwanderungszeit (D).

Grab 249 (Brandgrabengrab) Q. 52 A-B/1, Plan 26, Taf. XCI

Eine kaum bemerkbare, länglich ovale Grube (ungefähr 0,48x0,27m) mit ebenem Boden in einer Tiefe von 1,98 m (22,58 m Ah); im Zentrum der Grube ein längliches Knochenlager (Br. 0,38x0,08 m) in einer Tiefe von 22,58 m Ah, O-W orientiert. Das Knochenlager enthielt eine kleine Menge verbrannter Knochen in einer Dicke von 6 cm. Dunkelbraune Grubenfüllung. *I. Kind, Infans I.*

Inventar: fehlt.

Grab 250 (Brandgrabengrab) Q. 67 D/10, Plan 26, Taf. XCI

Eine kaum bemerkbare runde Grube (Dm. ungefähr 0,16 m) in einer Tiefe von 1,83 m (22,73 m Ah); im Zentrum der Grube ein rundes Knochenlager (Br. 4x6 cm) in einer Tiefe von 22,73 m Ah. Das Knochenlager enthielt eine Handvoll verbrannter Knochen in einer Dicke von 3-4 cm. Dunkelbraune Grubenfüllung. *I. (?), Adultus.*

Inventar: fehlt.

Grab 251 (Brandgrabengrab) Q. 52 D-E/2, Plan 26, Taf. XCI, XCVI

Eine runde Grube (Dm. 0,3 m) mit schmalen Boden in einer Tiefe von 1,79 m (22,77 m Ah). In der Grubenfüllung graue Erde mit Brandknochen, Holzkohlenstücken; Grubentiefe 0,12 m. *I. (?)*.

Inventar (Taf.XCVI): Fgt.einer Bronzespirale, Dm. 0,7 cm.

Grab 252 (Körpergrab) Q. 52 E/3-4, Plan 26, Taf. XCI

Eine schlecht bemerkbare rechteckige Grube mit abgerundeten Ecken (ungefähr 0,73x0,41 m) in einer Tiefe von 2,11 m (22,45 m Ah); kleine Spuren eines Kinderskelettes (22,45 m Ah), es scheint, SO 128° orientiert. *I. Kind.*

Inventar: fehlt.

Grab 253 (Brandgrabengrab) Q. 52 A/2-3, Plan 26, Taf. XCI, XCVI, CLXXVII

Eine unregelmäßig ovale Grube (0,92x0,16-0,4 m, Grubentiefe 0,14 m) mit muldenförmigem Boden in einer Tiefe von 1,90 m (22,66 m Ah), O-W orientiert. Im Zentrum sowie im Ostgrubenteil

ein ovales Knochenlager (Br. 0,46x0,08-0,24 m) in einer Tiefe von 22,66 m Ah, O-W orientiert. Das Knochenlager enthielt verbrannte saubere Knochen, darüber verbranntes (eine Fibel) und unverbranntes Grabinventar, in einer Dicke von 11 cm. In der Grubenfüllung dunkelgrauer Sand mit kleinen Holzkohlen. *I. (?)*.

Inventar (2478:362-364, Taf.XCVI): 1) Fgt. einer bronzenen Armbrustfibel mit eiserner Achse, L. 8,35 cm; 2-3) zwei bandartige bronzene Armringe mit dreieckigem Querschnitt, mit Kreuzrillen und Punktornamentik verziert, Dm. 6,3x6,9 cm, 5,8x6,1 cm, Banddm. 1,1-1,2x0,2 cm; 4) eine bronzener Armring mit verbreiterten mehreckigen Enden, Dm. 5,8x6,9 cm, Endedm. 1,0x1,2 cm; 5) 2 Fgt. bronzener unerkannter Gegenstände.

Datierung: Völkerwanderungszeit (E).

Grab 254 (Körpergrab) Q. 67 C-D/9-10, Plan 26, Taf. XCI, XCVI

Eine rechteckige Grube mit abgerundeten Ecken (1,88x0,57 m) in einer Tiefe von 2,35 m (22,21 m Ah); ein durchschnittlich erhaltenes Skelett (22,21 m Ah), der Schädel zerstört, O 104° orientiert. Der westliche Grubenteil befand sich unter dem Brandgrab 243. Der rechte Arm über den Bauch, der linke Arm über die Brust gelegt. *I. Mann, Maturus.*

Inventar (2478:365, Taf.XCVI): auf der Brust eine eiserne Nadel mit Öse und zu einer Schnecke aufgerolltem Ende, Typ B – B, L. 7,2 cm, Kopfdm. 1,25x1,9 cm.

Grab 255 (Brandgrabengrab) Q. 52 C-D/1-2, Plan 26, Taf. XCI, XCVI

Eine unregelmäßig ovale Grube (0,64x0,36 m, T. 0,09 m) in einer Tiefe von 2,08 m (22,48 m Ah), muldenförmiger Boden, O-W orientiert. Im Ostgrubenteil ein unregelmäßiges Knochenlager (Br. 0,24x0,14 m) in einer Tiefe von 22,45 m Ah. Das Knochenlager enthielt verbrannte Knochen mit Holzkohlen und verbranntem Grabinventar in einer Dicke von 9 cm. In der Grubenfüllung dunkelgrauer Sand. *I. (?)*.

Inventar (2478:366, Taf.XCVI): 1) ein bronzener bandartiger Armring mit dreieckigem Querschnitt, mit Querrillen verziert, Dm. 3,0x3,6 cm, Banddm.

0,6x0,12 cm; 2) 8 Fgt. unerkannter bronzener Gegenstände.

Grab 256 (Körpergrab) Q. 69 B/8-9, Plan 28, Taf. CV, CVII

Auf dem westlichen Rand des Grabes befand sich eine Steingruppe in einer T. von 23,12 m Ah; ein schlecht erhaltenes Skelett (T. 2,01 m, 22,47 m Ah), NW 302° orientiert. Der Schädel lag auf der linken Seite, die Arme über die Brust gelegt. *I. Mann, Maturus.*

Inventar (2478:367, Taf.CVII): an der rechten Schulter eine eiserne Nadel mit Öse, Typ etwa B – B, L. 10,5 cm, Kopfb. 1,8x2,2 cm.

Grab 257 (Körpergrab) Q. 69 C/6-7, D/5-7, Plan 28, Taf. CV, CVII

Auf dem südlichen Grubenrand lag ein riesiger Grabstein (Dm. 0,75x0,58 m) in einer T. von 23,18 m Ah. Eine rechteckige Grube mit abgerundeten Ecken (1,88x0,96 m) in einer Tiefe von 2,26 m (22,24 m Ah); durchschnittlich erhaltenes Skelett (22,24 m Ah), SO 130° orientiert. Der Schädel lag auf der linken Seite, die Arme über die Brust gelegt. *I. Frau, Adultus.*

Inventar (2478:368, Taf.CVII): auf dem linken Arm ein bronzener Spiralfingerring, Typ B VI-31, Dm. 2,3 cm, mit halbrundem Querschnitt, Drahtdm. 0,3x0,2 cm.

Datierung: römische Kaiserzeit (?).

Grab 258 (Körpergrab) Q. 84-69 A/1, B/10-1, Plan 29, Taf. CXI, CLXXV

In einer Tiefe von 23,05-23,11 m Ah erschien ein Steinkreis (Dm. 6,05 m; Taf.CLXXVII) aus zwei Steinschichten im NO-Kreisteil. Im Nordteil des Steinkreises eine rechteckige Grube mit abgerundeten Ecken (1,50x0,66 m) in einer Tiefe von 2,24 m (22,26 m Ah); Spuren eines schlecht erhaltenen Skelettes (22,03 m Ah), NW 314° orientiert. Auf der nordöstlichen Seite konvergierte die Grube mit der Grube des Grabes 261. *I. Kind, Infans II.*

Inventar (2478:369, Taf.CXI): 1) ein bronzener Halsring mit löffelartigem (bootartigem) Verschluss, Typ MM – II, Dm. 12,2 cm, Drahtdm. 0,3 cm, Löffellänge 3,2 cm, Br. 1,5 cm; 2) auf der Brust eine bronzene Armbrustfibel mit umgeschlagenem Fuß

und profiliertem Bügelknopf, Typ A 168, Ausmaße unbekannt: die Fibel verschwand während der Ausgrabungen; H. ungefähr 10 cm, Br. ungefähr 6 cm.

Datierung: C1b – C2.

Grab 259 (Körpergrab) Q. 69-54 F/10-1, Plan 28, Taf. CV, CVIII

Eine kaum bemerkbare Grube (ungefähr 1,2x0,45 m) in einer Tiefe von 2,09 m (22,41 m Ah); Spuren eines schlecht erhaltenen Schädels, Zähne (22,41 m Ah), NW 296° orientiert. Zwei vertikale abgespaltene Steine auf der Grubensohle begrenzten das Grab am nördlichen Rand, noch zwei Steine lagen an der rechten Seite des Toten. *I. Kind, Infans I.*

Inventar (2478:370-371, Taf.CVIII): 1) auf dem Körper eine silberne Armbrustfibel mit dreieckigem Fuß, Enden mit Ringgarnitur verziert (Dm. 1,15 cm), H. 7,2 cm, Br. 6,4 cm, Fußbr. 4,2 cm; Bügel mit achteckigem, sich verbreiterndem Querschnitt (Dm. 0,45-0,6 cm); Armbrust mit mehreckigem Querschnitt, Dm. 0,35 cm; daneben; 2) eine ovale Bronzeschnalle mit rundem Querschnitt (Br. 2,4x3,7 cm), mit zweifachem rechteckigem Bronzebeschlag, mit Linien verziert (Br. 3,5x2,5 cm), auf der Zunge eine zweigliedrige Metope; 3) am Kinn ein bronzener Spiralfingerring, Typ B VI-32, Dm. 2,1 cm, aus dreieckigem Draht, Dm. 0,3x0,1 cm.

Datierung: D.

Grab 260 (Brandgrabengrab) Q. 69 E/7, Plan 28, Taf. CV, CVIII

Einzelne Brandknochenhäufchen in einer länglicher Fläche mit einer Br. von 0,65x0,28-0,36 m, in einer T. von 1,95 m (22,55 m Ah), SW-NO orientiert. Die Knochenhäufchen enthielten saubere verbrannte Knochen und verbranntes Grabinventar in einer Dicke von 2-3 cm. In der Zuschüttung brauner Sand. *I. (?)*.

Inventar (Taf.CVIII): 1) ein bronzener Spiralfingerring, Typ B VI-31, Dm. 1,9x2,0 cm, aus halbrundem Draht, Dm. 0,3x0,15 cm; 2) Fgt. einer eisernen Nadel (?), L. 3,4 cm.

Grab 261 (Körpergrab) Q. 84-69 A/10-1, B/10, Plan 29, Taf. CXI, CXII

Eine rechteckige Grube mit abgerundeten Ecken (1,94x0,6-0,72 m) in einer Tiefe von 22,26 m Ah,

am Nordrand des Steinkreises; ein schlecht erhaltenes Skelett (21,73 m Ah), NW 336° orientiert. Auf der südwestlichen Seite konvergierte die Grube mit der Grube des Grabes 258. Der Schädel lag auf der linken Seite, die Arme über die Brust gelegt. Auf der Grubensohle am NW-Grubenrand eine Brandfläche. *I. Kind, Infans II.*

Inventar (2478:372-375, Taf.CXII): 1) auf der Brust eine bronzene Armbrustfibel mit umgeschlagenem Fuß und profiliertem Bügelknopf, Typ A 162, H. 6,4 cm, Br. 4,8 cm, Armbrust mit rundem, Bügel mit halbrundem Querschnitt, Dm. 0,53x0,35 cm; 2-3) auf dem rechten Arm zwei bronzene bandartige Armringe mit überlappenden Enden, Dm. 4,5x6,1, 4,7x5,9 cm, Bänder mit dreieckigem profiliertem Querschnitt und schwachem Mittelgrat, Dm. 0,9-1,0x0,25-0,3 cm; 4) auf dem Fuß eine Tüllenaxt, L. 17,2 cm, Br. 4,7 cm, Tüllendm. 3,9 cm; 5) am Hinterkopf ein Messer, Spitze abgebrochen, L. 9,8 cm, Br. 2,0 cm.

Datierung: C2.

Grab 262 (Brandgrab) Q. 69 F/7, Plan 28, Taf. CV

Einzelne Brandknochen in einer ovalen Grube (0,2x0,3 m) mit muldenförmigem Boden in einer Tiefe von 1,95 m (22,55 m Ah), Grubentiefe 0,07-0,09 m, W-O orientiert. In der Grubenfüllung verbrannte Knochen mit Holzkohlenstücken und graue Erde. *I. (?)*.

Inventar: fehlt.

Grab 263 (Körpergrab) Q. 69 H-I/6-7, Plan 28, Taf. CV, CVIII

Eine enge rechteckige Grube mit abgerundeten Ecken (1,83x0,54 m) in einer Tiefe von 2,2 m (22,30 m Ah); ein durchschnittlich erhaltenes Skelett (22,30 m Ah), SO 162° orientiert. Der Schädel lag auf der linken Seite, die Arme über die Brust gelegt. Auf der Grubensohle mehrere organische Spuren unter dem Körper. *I. Frau, Maturus.*

Inventar (2479:1, Taf.CVIII): 1) auf der Brust Fgt. eines bronzenen Spiralfingerrings mit breiter, flacher Schaufläche, Typ B VI-38, Dm. 1,9x2,0 cm, Flächebr. 0,5 cm, mit Spuren von Schmelzen; 2) unter dem linken Arm Fgt. einer Ahle, L. 6,35 cm.

Datierung: römische Kaiserzeit (?).

Grab 264 (Körpergrab) Q. 69 E-F/4-5, Plan 28, Taf. CV, CVII

Ein riesiger Grabstein (Dm. 0,75x0,51x0,68 m) in einer T. von 23,19 m Ah, der auf dem SO-Grubenteil lag. Eine kaum bemerkbare ovale Grube (ungefähr 1,4x0,52 m) in einer Tiefe von 2,12 m (22,38 m Ah); Spuren eines schlecht erhaltenen Skelettes (22,36 m Ah), SO 152° orientiert. Der Schädel lag auf der linken Seite, der rechte Arm über die Brust, der linke Arm über den Bauch gelegt. Zwei Steine auf der Grubensohle begrenzten das Grab am Fußende (22,51 m Ah). *I. Kind, Infans II.*

Inventar (2479:2-3, Taf.CVII): 1-2) auf beiden Armen zwei bronzene Armringe mit verbreiterten achteckigen Enden, Enden mit Punktaugen verziert, Dm. 4,1x4,85 (x2) cm, Endedm. 1,0-1,1 cm.

Datierung: D.

Grab 265 (Brandgrab) Q. 69 E/6, Plan 28, Taf. CV, CIX

Eine rechteckige Grube (ungefähr 0,86x0,94 m) mit ebenem Boden in einer Tiefe von 2,15 m (22,35 m Ah), in der Grubenfüllung graubrauner Sand, Grubentiefe 0,18-0,2 m, SO – NW orientiert. Auf der Grubensohle zwei Knochenlager, darunter: das Brandgrab 265 und das Brandgrab 266. Im westlichen Grubenteil ein längliches unregelmäßiges Knochenlager (Br. 0,92x0,18-0,24 m) in einer Tiefe von 22,21 m Ah, S-SO – N-NW orientiert. Das Knochenlager enthielt grob verbrannte Knochen mit Holzkohlen und unverbranntes Grabinventar in einer Dicke von 3-5 cm. Das Grabinventar lag in verschiedenen Knochenlagerteilen, darunter: eine Axt und ein Messer im S-Teil, eine Lanzenspitze, eine Schnalle und Fibeln im Zentrum. *I. Mann.*

Inventar (2479:4-8, Taf.CIX): 1) eine bronzene Armbrustfibel mit langem umgeschlagenem Fuß, mit Querrillen verziert, H. 7,8 cm, Br. 5,2 cm, Fußbr. 0,9 cm; Bügel mit mehreckigem, sich verbreitendem Querschnitt, Dm 0,5x0,5-0,6x1,0 cm; Armbrust mit sechseckigem Querschnitt, Dm. 0,3x0,35 cm; 2) eine eiserne Achse von einer Fibel (?), L. 7,2 cm; 3) Fgt. eines bronzenen Spiralfingerrings aus dreieckigem Draht, Typ B V-32 (?), Dm. 0,18x0,3 cm; 4) eine trapezförmige Bronzeschnalle mit profilier-

tem Querschnitt, Br. 3,4x2,4 cm, mit zweifachem, sich verbreiterndem Bronzebeschlag und Niete (Br. 3,2x2,2 cm), auf der Zunge eine Metope (1,5x0,7 cm), mit Querrillen verziert; 5) ein Hohlmeißel, L. 13 (?) cm, Tüllendm. 3,7x3,9 cm; 6) eine Lanzenspitze mit blattförmigem Blatt, Typ K – V, L. 16,6 cm, Br. 2,7 cm, Tüllendm. 2,1 cm; 7) ein Messer, Spitze abgebrochen, L. 20,5 cm, Br. 1,8 cm.

Datierung: Völkerwanderungszeit (E).

Grab 266 (Brandgrab) Q. 69 E/6, Plan 28, Taf. CV, CIX

Am Brandgrab 265 im östlichen Grubenteil ein längliches unregelmäßiges Knochenlager (Br. 0,70x0,12-0,24 m) in einer Tiefe von 22,21 m Ah, SO – NW orientiert. Das Knochenlager enthielt grob verbrannte Knochen mit Holzkohlen und verbranntes Grabinventar in einer Dicke von 2-5 cm. Das Grabinventar befand sich im Südteil des Knochenlagers. *I. (?)*.

Inventar (2479:9, Taf.CIX): 1) Fgt. einer bronzenen Armbrustfibel mit Ringgarnitur; 2) eine eiserne Nadel, Typ etwa B – B, L. 3,8 cm, Kopfbr. 1,5x1,35 cm.

Datierung: Völkerwanderungszeit (E).

Grab 267 (Körpergrab) Q. 54 H-I/1-2, Plan 28, Taf. CV, CX, CLXXIV, CLXXXV

Sechs Steine in der Grabgrube in einer Tiefe von 2,2 m (22,42-22,46 m Ah), die sich am Grubenrand rund um den Toten befanden. Daneben eine rechteckige Grube mit abgerundeten Ecken (1,72x0,65 m) in einer Tiefe von 22,44 m Ah; Spuren eines schlecht erhaltenen Skelettes (T. 2,33 m, 22,32 m Ah) in einer anderen, tieferen Grube (1,52x0,36-0,4 m), OS 136° orientiert. Die Arme über der Brust verschränkt. *I. Kind, Infans II.*

Inventar (2479:10-17, Taf.CX, CLXXXV): 1) Fgt. einer Stirnbinde aus bronzenen Spiralfingerringen (15 in drei Reihen, L. 2,9-4,4 cm, Dm. 0,55 cm, aus halbrundem Draht, Dm. 0,2x0,1 cm) und länglichen bronzenen Platten (sechs, Br. 1,65-2,2x0,5-0,6 cm, Dicke 0,15-0,25 cm), Gesamtlänge 19,7 cm, Br. 1,75-2,0 cm; 2) ein silberner tordierter Halsring mit Öse und Knopf, mit drei aufgezogenen Fingerringen, Dm. 10,65x11,0 cm; Draht mit rundem Querschnitt, Dm. 0,2-0,4 cm; 3) eine bron-

zene Armbrustfibel mit dreieckigem Fuß und mehreckigen Enden, H. 5,65 cm, Br. 4,4 cm, Fußbr. 2,25 cm; Bügel mit mehreckigem Querschnitt (Dm. 0,5 cm); Armbrust mit rundem Querschnitt, Dm. 0,25 cm; 4-5) zwei bronzene Armringe mit verbreiterten achteckigen Enden, Dm. 4,4x5,1-5,3 cm, Endedm. 0,85x1,0 cm; 6-7) zwei bronzene Spiralfingerringe, Typ B VI-32, Dm. 2,3, 2,5 cm, aus dreieckigem Draht, Dm. 0,3x0,2 cm; 8) ein bronzener bandartiger Fingerring, Typ Gr.V, Dm. 2,2x2,4 cm, Br. 1,1-1,15 cm, aus Blech, Dm. 0,1 cm.

Datierung: D.

Grab 268 (Körpergrab) Q. 54 G-H/3-4, Plan 30, Taf. CXIII, CXIV, CLXXXV

Eine Gruppe einzelner Steine in einer Tiefe von 22,93-23,15 m Ah, die teilweise in der Grabgrube, teilweise auf der Grubensohle lagen. Fgt. eines schlecht erhaltenen Skelettes (T. 1,73 m, 22,92 m Ah), SW 240° orientiert. Rechts am Schädel lag eine Lanzenspitze, oben in der Grubenfüllung fanden sich ein Halsring, eine Fibel, ein Armring und ein Messer. *I. Kind.*

Inventar (2479:18-22, Taf.CXIV, CLXXXV): 1) ein silberner tordierter Halsring mit Öse und Knopf, Dm. 12,4 cm, aus rundem Draht, Dm. 0,3-0,5 cm; 2) eine silberne Armbrustfibel mit dreieckigem Fuß und mehreckigen Enden, H. 6,9 cm, Br. 4,6 cm, Fußbr. 2,95 cm, Fuß mit Querrillen verziert; Bügel mit achteckigem Querschnitt, Dm. 0,55-0,65 cm; Armbrust mit sechseckigem Querschnitt, Dm. 0,3 cm; 3) ein bronzener Armring mit verbreiterten ovalen Enden, Dm. 4,1x4,5 cm, Endedm. 0,6-0,62x0,8-0,88 cm; 4) eine Lanzenspitze mit rhombusförmigem länglichem Blatt, Typ etwas K – ID, L. 21,1 cm, Br. 3,5 cm, Tüllendm. 2,7 cm; 7) ein Messer, L. 25,2 cm, Br. 2,25 cm.

Datierung: Völkerwanderungszeit (D – E).

Grab 269 (Körpergrab) Q. 68 B/3-5, Plan 27, Taf. XCVII, CII, CIII, CLXXXV

Grube fehlt. Ein durchschnittlich erhaltenes Skelett in einer Tiefe von 1,63 m, 22,90 m Ah), O 102° orientiert, Schädel fehlt, nur der Unterkiefer mit Zähnen. Der Kopf lag auf der rechten Seite, die Arme über die Brust und den Bauch gelegt. *I. Frau, Maturus.*

Inventar (2479:23-32, Taf. CII, CIII, CLXXXV):
 1) ein Kollier mit 63 Glasperlen verschiedener Art, darunter: 22 kubooktaedrische, blau (Typ TM 126), Dm. 0,5-0,6x0,7-0,9 cm, L. 0,9-1,2, 1,4 cm; eine flachkugelige, melonenförmig, grün (TM 158), Dm. 1,1x1,6 cm; fünf walzenförmige, blau (TM 113), L. 1,6-1,8 cm, Dm. 0,3-0,5 cm; drei flachkugelige, gelb (TM 37), Dm. 0,3-0,4x0,8 cm; eine tonnenförmige, rot (TM 12), Dm. 0,6x0,8 cm; zwei tonnenförmige, rot (TM 28), Dm. 0,3-0,4x0,5 cm; eine flachkugelige, rot (TM 28), Dm. 0,4x0,3 cm; zwei tonnenförmige, orange (TM 26), Dm. 0,4x0,4 cm; zwei flachkugelige, grün (TM 36), Dm. 0,4x0,3, 0,8x0,5 cm; vier tonnenförmige, himmelblau (TM 18), Dm. 0,4x0,2-0,4 cm; zwei kleine kreisförmige, orange (TM 53), Dm. 0,1x0,4-0,5 cm; 5 tonnenförmige vergoldete Glasperlen (Typ TM 387a,b), darunter: zwei zweigliedrige, Dm. 0,4-0,5 cm, L. 0,7-0,8 cm; eine dreigliedrige, Dm. 0,4 cm, L. 0,9 cm; zwei eingliedrige, Dm. 0,4-0,5 cm, L. 0,3 cm; Fgt. tonnenförmiger vergoldeter Glasperlen (?), darunter: eine zweigliedrige, weiß, Dm. 0,3 cm, L. 0,7 cm; zwei eingliedrige, weiß, Dm. 0,3-0,4 L. 0,4 cm; zehn kleine Bronzeringe, Dm. 0,42 cm, aus rechteckigem Draht, Dm. 0,6x1,1 mm; 2) ein zusammengesetzter bronzener Brustschmuck lag eingewickelt auf der Brust: eine Bronzenadel mit Ringkopf, darunter ein runder Durchbruch, Typ B – N, L. 10,3 cm, Kopfdm. 1,05 cm; eine trapezförmige profilierte Scheideplatte, Br. 2,55, 3,55 cm, H. 2,2 cm, Dm. 0,25-0,4 cm; drei Bronzeketten aus runden Gliedern (Dm. 0,6 cm) mit dreieckigem Querschnitt (Dm. 0,2x0,1 cm), L. 0,36 (x3) m; drei profilierte Anhänger mit verbreitertem Ende, H. 4,1 cm, Br. 2,4 cm; 3-8) sechs (darunter: zwei auf dem linken, vier auf dem rechten Arm) bronzene bandartige Armringe, Dm. 4,6-4,8x6,1-6,4 cm, 5,2x6,5 cm; Bänder mit dreieckigem profiliertem Querschnitt und schwachem Mittelgrat, Dm. 0,75-0,9x0,2-0,3 cm; 9-10) zwei bronzene geschlossene bandartige Fingerringe, Typ B I-2, Dm. 2,4x2,5 cm, mit halbrundem Querschnitt, Dm. 0,15-0,2x0,7 cm.

Datierung: C1b – C2.

Grab 270 (Körpergrab) Q. 54 A-B/6-7, Plan 32, Taf. CXXI, CXXII, CLXXVI

In einer Tiefe von 22,57-22,83 m Ah erschien eine Grabsteinwand (L. 1,9 m) aus zehn Steinen, die am linken (südlichen) Rand des Grabes lagen. In einer Tiefe von 2,57 m (22,08 m Ah) erschien ein durchschnittlich erhaltenes Skelett, O 100° orientiert, das über dem Grab 278 lag. Der Schädel lag auf der rechten Seite, der linke Arm über den Bauch, der rechte Arm über die Brust gelegt (?). *I. Frau, Maturus*.

Inventar (2479:33-36, Taf. CXXII): auf der Brust 1) eine bronzene Kreuznadel, mit kugeligem Bronzestempel und Silberbogen verziert, Br. 6,75x6,95 cm; eiserne Nadel; 2-3) auf dem linken und rechten Arm bandartige Armringe mit dreieckigem Querschnitt, mit Kreuzrillen verziert, Dm. 5,4x6,45, 5,6x6,5 cm, Banddm. 1,1x0,22-0,25 cm; 4) ein Feuersteinbruchstück.

Datierung: D (?).

Grab 271 (Brandgrabengrab) Q. 54 B/10, Plan 32, Taf. CXXI

Eine unregelmäßig ovale Grube (0,4x0,26 m) mit muldenförmigem Boden, in einer Tiefe von 1,63 m (23,02 m Ah), O-W orientiert; in der Grubenfüllung dunkelgrauer Sand mit kleinen Holzkohlenstücken, Grubentiefe 0,28 m. Im oberen Grubenteil ein ovales Knochenlager in einer T. von 23,02 m Ah, Br. 0,2x0,23 m. Das Knochenlager enthielt verbrannte saubere Knochen in einer Dicke von 8 cm. *I. Kind, Infans II-Iuvenis* (?).

Inventar: fehlt.

Grab 272 (Körpergrab) Q. 54 I-K/5-7, Plan 30, Taf. CXIII, CXIV

Eine rechteckige Grube mit abgerundeten Ecken (2,38x0,56 m) in einer Tiefe von 2,05 m (22,50 m Ah); ein durchschnittlich erhaltenes Skelett (T. 22,50 m Ah), W 292° orientiert. Der Schädel lag auf der linken Seite, die Arme über die Brust gelegt. *I. Mann, Maturus*.

Inventar (2479:37-39, Taf. CXIV): 1) am rechten Fuß eine Lanzenspitze mit länglichem profiliertem Blatt, Typ K – II, L. 21,6 cm, Br. 3,7 cm, Tüllendm. 2,7 cm; 2) auf der rechten Schulter eine Tüllenaxt, L. 22,8 cm, Br. 6,4 cm, Tüllendm. 4,1 cm; 3) auf dem linken Arm ein Messer, L. 19,7 cm, Br. 1,7 cm.

Datierung: D.

Grab 273 (Körpergrab) Q. 54 H-I/6, Plan 30, Taf. CXIII, CXV

Eine Gruppe von einzelnen Steinen in einer Tiefe von 23,05-23,17 m, daneben kleine Fgt. eines zerstreuten Skelettes (23,10-23,17 m Ah), O-W orientiert. *I. Kind, Infans II-Iuvenis*.

Inventar (2479:40, Taf. CXV): eine bronzene Armbrustfibel mit dreieckigem Fuß und mehreckigen Enden, H. 5,55 cm, Br. 3,4 cm, Fußbr. 1,8 cm; Bügel mit mehreckigem Querschnitt, Dm. 0,5 cm; Armbrust mit rundem Querschnitt, Dm. 0,3 cm.

Datierung: D.

Grab 274 (Körpergrab) Q. 68 A/3-4, Plan 27, Taf. XCVII, CIV

Grube fehlt. Ein schlecht erhaltenes Skelett in einer Tiefe von 1,56 m, 22,97 m Ah, O 96° orientiert, Körperteile zerstört, der Schädel fehlt, nur der Unterkiefer mit Zähnen. Die Arme über die Brust gelegt. *I. Kind, Infans II*.

Inventar (2479:41-46, Taf. CIV): 1) Fgt. einer Stirnbinde (?) aus 6 bronzenen Spirälröhrchen, L. 3,3-3,8 cm, Dm. 0,4-0,5 cm, aus dreieckigem Draht; 2-5) auf dem rechten Arm vier bandartige Armringe mit halbrundem Querschnitt, vollständig mit Querrillen verziert, Dm. 6,0-6,15x4,3-4,4 cm, Banddm. 0,6x0,3 cm; 6-7) auf dem linken Arm zwei bandartige Armringe mit dreieckigem Querschnitt, mit Schnurornamentik verziert, Dm. 4,3x4,6, 4,2x5,0 cm, Banddm. 0,6x0,2 cm; 8) unter den Fingern des rechten Armes Fgt. einer eisernen Nadel, L. 7,2 cm.

Datierung: C1 – C2.

Grab 275 (Brandgrabengrab – Brandknochenlager) Q. 52 K/8-9, Plan 32, Taf. CXXI, CXXIII

Ein unregelmäßig ovales Knochenlager (0,6x0,18-0,41 m) mit ebenem Boden in einer Tiefe von 1,95 m (22,61 m Ah), S-N orientiert. Das Knochenlager enthielt grob verbrannte saubere Knochen und unverbranntes Grabinventar in einer Dicke von 6-10 cm. In der Zuschüttung gelbroter Sand. Das Grabinventar befand sich im Nordteil des Knochenlagers. *I. Mann*.

Inventar (2479:47-50, Taf. CXXIII): 1) ein bronzener Spiralfingerring mit breiter, flacher Schauffläche, mit einer Reihe Punktornamentik verziert, Typ

B VI-37/38, Dm. 2,4x2,5 cm, Flächebr. 0,8 cm; 2) eine Schmalaxt, L. 27,0 cm, Br. 8,7 cm, Rückenbr. 8,2 cm, Öffnungsdm. 3,2x3,4 cm; 3) eine Lanzenspitze mit schmalen, länglichem blattförmigem Blatt, Spitze abgebrochen, Typ K – V, L. 23,5 cm, Br. 2,1 cm, Tüllendm. 2,2 cm; 4) ein Messer, Spitze abgebrochen, L. 17,3 cm, Br. 1,9 cm; 5) eine eiserne ovale Schnalle, Dm. 2,3x3,8 cm.

Datierung: Völkerwanderungszeit (D – E).

Grab 276 (Brandgrabengrab – Brandknochenlager) Q. 54 E/10, Plan 32, Taf. CXXI, CXXVIII, CLXXXVI

Ein rundes Knochenlager (Dm. 9x10 cm) in einer Tiefe von 2,23 m (22,42 m Ah). Das Knochenlager enthielt verbrannte saubere Knochen und unverbranntes Grabinventar in einer Dicke von 3 cm. In der Zuschüttung gelbroter Sand. *I. Frau* (?).

Inventar (2479:51, Taf. CXXVIII, CLXXXVI): eine silberne Armbrustfibel mit umgeschlagenem Fuß, mit Ringgarnitur und Silberblech verziert, H. 7,1 cm, Br. 7,8 cm; Bügel mit ovalem Querschnitt, Br. 1,2 cm; Armbrust mit ovalem Querschnitt, Dm. 0,4x0,3 cm.

Datierung: Völkerwanderungszeit (E).

Grab 277 (Körpergrab) Q. 54 B/6-7, Plan 32, Taf. CXXI, CXXII

Einige Grabsteine in einer Tiefe von 22,31-22,36 m, die offenbar in der Grabgrube lagen. Fgt. eines schlecht erhaltenen Schädels, Zähne (T. 2,49 m, 22,16 m Ah), es scheint, O 90° orientiert. Links am Grab eine Steinwand, die am Grab 270 lag. *I. (?)*.

Inventar (2479:52-55, Taf. CXXII): 1) ein silberner tordierter Halsring mit Öse und Knopf, Dm. 10,9x11,2 cm; Draht mit rundem Querschnitt, Dm. 0,25-0,5 cm; 2) eine bronzene Armbrustfibel mit dreieckigem Fuß und mehreckigen Enden, H. 6,15 cm, Br. ungefähr 4,7 cm, Fußbr. 2,4 cm, Fuß mit Schnurornamentik verziert; Bügel mit achteckigem Querschnitt, Dm. 0,6 cm; Armbrust. mit rundem Querschnitt, Dm. 0,3 cm; 3-4) zwei bronzene Spiralarmsringe aus fünf Spiralen, Enden mit Punktaugen verziert, Dm. 3,7x3,7 cm, Br. 2,1-2,2 cm.

Datierung: D.

Grab 278 (Körpergrab) Q. 54 A/7-9, Plan 32, Taf. CXXI, CXXIV

Teilweise unter dem Körpergrab 270 erschienen Spuren eines schlecht erhaltenen Skelettes, Zähne in einer Tiefe von 2,76 m (21,92 m Ah), W 274° orientiert. Der Schädel lag gerade, die Arme über den Bauch gelegt. Längliche organische Spuren eines Sarges auf der Grubensohle begrenzten das Grab am Kopf und Fußende (21,92 m Ah), L. 2,2 m. *I. Mann, Adultus*.

Inventar (2479:56-60, Taf. CXXIV): 1) auf der Brust eine bronzene Armbrustfibel mit langem Fuß und festem Nadelhalter, halbkugelige Enden mit Rillen verziert, H. 7,1 cm, Br. 5,0 cm; Fuß mit dreieckigem Querschnitt, Dm. 0,68x0,4 cm; Bügel mit dreieckigem Querschnitt, Dm. 0,9x0,6 cm; Armbrust mit rundem Querschnitt, Dm. 0,3 cm; 2) am Kopf eine bronzene trapezförmige-ovale Schnalle, Br. 4,3x2,7 cm; 3) auf den Beinen eine Tüllenaxt, L. 22,5 cm, Br. 7,4 cm; 4) auf dem rechten Arm eine Lanzenspitze mit breitem rhombusförmigem Blatt und schwachem Mittelgrat, Typ K – IB, L. 21,2 cm, Br. 4,4 cm, Tüllendm. 2,8 cm; 5) am Scheitel ein (Kampf) Messer, L. 30,5 cm, Br. 3,2 cm.

Datierung: D.

Grab 279 (Brandgrubengrab) Q. 52 K/7, Plan 32, Taf. CXXI, CXXV

Eine unregelmäßig längliche Grube (ungefähr 0,7x0,38 m) mit muldenförmigem Boden in einer Tiefe von 2,12 m (22,44 m Ah), Grubentiefe 0,16 m. Verbrannte Knochen zerstreut im oberen Grubenteil (Br. ungefähr 0,6x0,3 m, 22,44 m Ah), SO-NW orientiert, in einer Dicke von 3-9 cm. Eine Holzkohlengruppe am östlichen Grubenrand. Braune Grubenfüllung. *I. (?)*.

Inventar (2479:62, Taf. CXXV): ungefähr 0,4 m nördlich vom Brandgrubengrab (22,45 m Ah) lag eine bronzene Armbrustfibel mit einem festem Nadelhalter, mit einer Metope und einem metopenförmigen Querbalken auf dem Fuß verziert, die Enden fehlen, H. 6,9 cm, Br. 4,9 cm; Bügel und Fuß mit dreieckigem Querschnitt, Dm. 1,0x0,35-0,9x0,3 cm, Armbrust mit rhombusförmigem Querschnitt.

Datierung: D.

Grab 280 (Brandschichtgrab) Q. 52-37 A-B/10-1, Plan 32, Taf. CXXI, CXXV

Eine unregelmäßig ovale Fläche (ungefähr 1,6x1,2 m) mit ebenem Boden in einer Tiefe von 1,58 m (22,98 m Ah). Verbrannte kleine Knochen mit mehreren Holzkohlen zerstreut auf der Oberfläche in einer Schicht mit einer Dicke von 8 cm, die Mehrzahl lag auf der Sohle im NW-Teil. Im Südteil der Fläche befand sich unverbranntes Grabinventar. In der Zuschüttung dunkelgraue lehmige Erde. *I. (?)*.

Inventar (2479:62-65, Taf. CXXV): 1-2) zwei bronzene Hufeisenfibeln mit verbreiterten Enden, Dm. 4,35x4,7 cm, 4,0x4,2 cm; Bügel mit rechteckigem Querschnitt, Dm. 0,7-0,9x0,3 cm, 0,5-0,7x0,5-0,3 cm; eine Fibel mit Punktornamentik verziert; 3) Fgt. eines bronzenen Spiralfingerringes, Typ B VI-32, Dm. 2,5x2,7 cm; Draht mit dreieckigem Querschnitt, Dm. 0,3x0,2 cm; 4) eine Lanzenspitze mit blattförmigem Blatt, Typ K – IV, L. 23,2 cm, Br. 3,5 cm, Tüllendm. 2,9 cm; 5) eine Lanzenspitze mit gebogenem Dorn, kurzem messerförmigem Blatt und tordiertem Stiel (etwa Bajonett), Spitze abgebrochen, Typ unbestimmt, L. 25,8 cm, Br. 2,3 cm.

Datierung: Wikingerzeit.

Grab 281 (Körpergrab) Q. 55 A/5-7, Plan 30, Taf. CXIII, CXV, CXVI, CLXXVI, CLXXXVI

Eine trapezförmige Grube (1,9x0,45-0,28) in einer Tiefe von 2,04 m (22,71 m Ah); Fgt. eines schlecht erhaltenen Skelettes (22,71 m Ah), O 110° orientiert. Der Schädel lag gerade, die Arme über der Brust verschränkt. *I. Frau (?)*.

Inventar (2479:66-73, Taf. CXV, CXVI, CLXXXVI): 1) ein Kollier mit 19 handgemachten flachkugeligen-scheibenförmigen Bernsteinperlen (Typ TM 430), Dm. 1,1-1,3 cm, Br. 0,65-0,9 cm; 2-3) auf der Brust und auf dem linken Arm zwei bronzene Armbrustfibeln mit umgeschlagenem Fuß, mit Ringgarnitur (Dm. 1,2-1,3 cm) und Bronzeblech verziert, H. 8,6 cm, Br. 9,2, 9,5 cm; Bügel mit halbrundem profiliertem Querschnitt, Br. 1,3 cm; mit eiserner Spiralachse; Fibeln mit Bronzketten (Glieddm. 0,85x0,95 cm, Draht mit dreieckigem Querschnitt, Dm. 0,3x0,2 cm) und halbmondförmigen

Anhängern (Br. 3,8x3,1 cm, Blechdm. 0,45-0,5 cm) zusammengefügt; 4) am Kopf ein scheibenförmiger gedrehter Spinnwirtel aus Bernstein (etwa Typ TM 438), Dm. 2,5 cm, Br. 1,7 cm; 5-6) zwei bronzene Armringe mit verbreiterten achteckigen Enden, Dm. 8,3x5,9 cm, 8,0x6,25 cm, Endedm. 1,35-1,4 cm; 7-8) zwei bronzene Spiralfingerringe, Dm. 2,3 cm, 2,45x2,6 cm; ein mit halbrundem Drahtquerschnitt, Dm. 0,2x0,15 cm, Typ B VI-31; der zweite mit rechteckigem Drahtquerschnitt, Dm. 0,35x0,15 cm, Typ B VI-33; 9) ein silberner Spiralfingerring mit breiter, flacher Schauffläche, mit gekerbten Enden, Typ B VI-37, Dm. 2,5 cm, Flächebr. 0,55 cm; 10) unter dem Kinn eine Ahle, L. 12,7 cm.

Datierung: Völkerwanderungszeit (E).

Grab 282 (Körpergrab) Q. 55 B-C/2-3, Plan 30, Taf. CXIII, CXVII

Grube fehlt. Ein schlecht erhaltenes Skelett in einer Tiefe von 2,02 m (22,72 m Ah), NO 50° orientiert. Der Schädel lag auf der linken Seite, der linke Arm über die Brust gelegt, der rechte Arm zusammengebogen. *I. Frau, Adultus*.

Inventar (2479:74-81, 352, Taf. CXVII): 1) ein Kollier mit 7 doppelkonischen Bernsteinperlen (Typ TM 391), Dm. 0,7-1,28 cm, Br. 0,6-1,3 cm; 2) auf der Brust eine silberne (?) Armbrustfibel mit langem Fuß, festem Nadelhalter und kleiner Metope, Enden fehlt, H. 7,45 cm, Br. 3,65 cm; Fuß mit dreieckigem Querschnitt, Dm. 0,65x0,7 cm; Bügel mit dreieckigem, sich verbreiterndem Querschnitt, Dm. 1,3x0,95 cm; Armbrust mit rundem Querschnitt, Dm. 0,25 cm; 3-4) bronzene bandartige Armringe, mit Querrillen verziert, Dm. 6,3x5,9, 6,5x5,0 cm; Bänder mit dreieckigem Querschnitt, Dm. 0,8x0,2 cm; 5-7) drei bronzene Spiralfingerringe, Dm. 2,3, 2,3, 2,45 cm, mit dreieckigem (Dm. 0,2x0,1 cm, Typ B VI-32) und halbrundem (Dm. 0,2x0,1, 0,25x0,12 cm, Typ B VI-31) Drahtquerschnitt; 8) ein bronzenener Spiralfingerring mit breiter, flacher Schauffläche, Typ B VI-37/38, Dm. 2,6 cm, Flächebr. 0,7 cm; 9) ein Feuersteinbruchstück.

Datierung: D.

Grab 283 (Körpergrab) Q. 55 C-D/10, Plan 30, Taf. CXIII

Eine Gruppe von einzelnen Steinen in einer Tiefe von 22,58-22,62 m, die in der Grabgrube auf der Grubensohle lagen. Kleine Fgt. eines schlecht erhaltenen Skelettes, Zähne (T. 2,21 m, 22,54 m Ah), NO 40° orientiert. Grabsteine auf der Grubensohle begrenzten das Grab am Kopf (22,62 m Ah), noch ein Stein lag am Fuß. *I. Kind, Infans II*.

Inventar (2479:82, Taf. CXIII): unter dem Kopf ein bronzenener Spiralfingerring, Typ B VI-32, Dm. 2,4 cm, Draht mit dreieckigem Querschnitt, Dm. 0,3x0,15 cm.

Datierung: römische Kaiserzeit (?).

Grab 284 (Körpergrab) Q. 55 B/7, C/6-7, Plan 30, Taf. CXIII, CXVIII, CLXXVII

Eine unregelmäßig rechteckige Grube mit abgerundeten Ecken (1,73x0,46-0,55) in einer Tiefe von 1,73 m (23,02 m Ah); Fgt. eines schlecht erhaltenen Skelettes (22,80 m Ah), SO 130° orientiert. Der Schädel lag auf der rechten Seite, die Arme über der Brust verschränkt. In der Grubenfüllung einzelne Holzkohlenstücke auf dem Kopf und den Beinen. Fibeln lagen links auf der Brust. *I. Frau (?)*, *Adultus-Maturus*.

Inventar (2479:83-92, Taf. CXVIII): 1) am Kopf eine scheibenförmige Bernsteinperle (Typ TM 399), Dm. 1,3 cm, Br. 0,8 cm; 2) zwischen den Oberschenkeln eine flachkugelige Glasperle, dunkelblau, mit Fgt. von Augen (etwa TM 205), Dm. 1,5 cm, Br. 1,3 cm; 3) eine bronzene Armbrustfibel mit dreieckigem Fuß und mehreckigen Enden, H. 5,55 cm, Br. 5,0 cm, Fußbr. 2,1 cm; Bügel mit mehreckigem Querschnitt, Dm. 0,53-0,6 cm; Armbrust mit sechseckigem Querschnitt, Dm. 0,2-0,25 cm; Oberteil des Bügels mit Querrillen verziert; 4) eine bronzene Armbrustfibel mit langem umgeschlagenem Fuß und mehreckigen Enden, mit Facettierung verziert, H. 5,95 cm, Br. 3,8 cm; Bügel mit achteckigem Querschnitt, Dm. 0,45 cm; Armbrust mit rundem Querschnitt, Dm. 0,3 cm; Fußbr. 0,62 cm; 5-6) zwei bronzene Armringe mit verbreiterten achteckigen Enden, Enden mit Augen verziert, Dm. 6,0x6,8 cm, 5,9x6,9 cm, Endedm. 1,4-1,45x1,2-1,25 cm; 7) ein bronzenener Spiralfingerring, Typ B VI-32, Dm. 2,4 cm, Draht mit dreieckigem Querschnitt, Dm. 0,3x0,2 cm; 8) ein bronzenener bandartiger Fingerring, Typ B Gr.V, Dm. 2,0 cm, aus Bronzeblech, Br. 1,2 cm, Dm. 0,5 mm; 9) am Kopf

Fgt. einer Ahle, L. 4,1 cm; 10) am rechten Oberschenkel ein Feuersteinbruchstück.

Datierung: D.

Grab 285 (Körpergrab) Q. 55 A/1-3, Plan 30, Taf. CXIII

Eine rechteckige Grube mit abgerundeten Ecken (1,98x0,7 m) in einer Tiefe von 1,89 m (22,86 m Ah); auf der Grubensohle fragmentarische Spuren eines Skelettes (22,71 m Ah), O 90° orientiert. *I. Mann (?)*.

Inventar: fehlt.

Grab 286 (Körpergrab) Q. 40 D/6-7, Plan 33, Taf. CXXIX

Grube fehlt. Fgt. eines schlecht erhaltenen Skelettes in einer Tiefe von 22,68 m Ah, W 264° orientiert. Links auf der Brust lag eine Schnalle, am rechten Arm eine Fibel mit Fuß kopfwärts gerichtet, am Fuß fanden sich ein Fingerring, eine Bernsteinperle und ein Feuerstein. *I. Mann (?), Juvenis - Adultus*.

Inventar (2479:93-96, Taf.CXXIX): 1) eine scheibenförmige Bernsteinperle (Typ TM 399), Dm. 1,5 cm, Br. 0,9 cm; 2) eine bronzene Armbrustfibel mit langem umgeschlagenem Fuß und mehreckigen Enden, H. 7,65 cm, Br. 5,2 cm, Fußbr. 0,95 cm; Bügel mit mehreckigem, sich verbreiterndem Querschnitt, Dm. 0,5x0,5 – 0,55x1,0 cm; Armbrust mit rundem Querschnitt, Dm. 0,25 cm; 3) ein bronzenener Spiralfingerring mit breiter, flacher Schaufläche, mit einer Reihe Punktornamentik verziert, Typ B VI-37/38, Dm. 2,4 cm, Flächebr. 0,6 cm; 4) eine eiserne ovale Schnalle, Br. 4,0x2,3 cm; 5) ein Feuersteinbruchstück.

Datierung: D.

Grab 287 (Körpergrab) Q. 55 C/4-6, D/4, Plan 30, Taf. CXIII, CXV

Eine kaum bemerkbare, unregelmäßig rechteckige Grube (2,25x0,6-0,7 m) in einer Tiefe von 2,69 m (22,06 m Ah); Fgt. und Spuren eines schlecht erhaltenen Skelettes (22,06 m Ah), W 288° orientiert. Der Schädel lag auf der linken Seite, der rechte Arm über die Brust gelegt, der linke Arm an der Seite ausgestreckt. Auf der Grubensohle lag ein Stein rechts am Fuß (22,03 m Ah), daneben Fgt. orga-

nischer Spuren eines Sarges (?), die ein Rechteck definierten. Drei Steine lagen oberhalb des Körpers und begrenzten das Grab (22,11 – 22,31). Am Hinterkopf fanden sich ein Messer und eine Schnalle, rechts am Kopf eine Tüllenaxt, links auf der Brust eine Lanzenspitze, daneben eine Fibel. *I. Mann, Maturus*.

Inventar (2479:97-101, Taf.CXV): 1) eine schlecht erhaltene eiserne Armbrustfibel mit dreieckigem umgeschlagenem Fuß, ungefähr: H. 7,3 cm, Br. 4,4 cm, Fußbr. 1,7 cm; Bügel mit rundem Querschnitt, Dm. 0,55x0,6 cm; 2) daneben ein ofener Bronzering eingefädelt, Typ B Gr.V, Dm. 3,0x2,4 cm; 3) eine eiserne ovale Schnalle, Br. 2,8x2,45 cm; 4) eine Tüllenaxt, L. 24,0 cm, Br. 6,7 cm; 5) eine Lanzenspitze mit länglichem rhombusförmigem Blatt und durchgehender Tülle, Typ NJ L2, L. 26,0 cm, Br. 3,9 cm, Tüllendm. 2,6 cm; 6) ein Messer, Spitze abgebrochen, L. 19,4 cm, Br. 2,2 cm.

Datierung: D.

Grab 288 (Körpergrab) Q. 53 G/9, Plan 32, Taf. CXXI

Grube fehlt. Fgt. eines Schädels und einer Wirbelsäule in einer Tiefe von 2,04 m (22,53 m Ah), NO 36° orientiert. Auf der Grubensohle rechts vom Schädel Fgt. einer lehmigen Wand, L. 0,57 m, Dm. 5 cm, H. 2-3 cm. *I. Kind, Infans I*.

Inventar: fehlt.

Grab 289 (Körpergrab) Q. 52 K/9-10, Plan 32, Taf. CXXI

Grube fehlt. Ein schlecht erhaltenes Kinderskelett in einer Tiefe von 2,02 m (22,45 m Ah), O 90° orientiert. Der Schädel lag auf der linken Seite, die Arme über die Brust gelegt. *I. Kind, Infans I*.

Inventar: fehlt.

Grab 290 (Körpergrab) Q. 52 I/10, Plan 32, Taf. CXXI, CXXIV

Grube fehlt. Kleine Fgt. eines schlecht erhaltenen Schädels in einer Tiefe von 2,09 m (22,38 m Ah); organische Spuren wiesen eine W-Orientierung auf. Am Kopf fand sich Grabinventar. *I. Kind, Infans I*.

Inventar (2479:102-103, Taf.CXXIV): 1) eine doppelkonische Bernsteinperle (Typ TM 395/433),

Dm. 1,4 cm, Br. 0,9 cm; 2) ein bronzenener Spiralfingerring mit breiter, flacher Schaufläche, mit Reihen von Punktornamentik am Rand verziert, Typ B VI-37, Dm. 2,65 cm, Flächebr. 0,8 cm.

Datierung: Völkerwanderungszeit (D – E).

Grab 291 (Brandgrab) Q. 38 G/3-4, Plan 31, Taf. CXIX

Eine unregelmäßig ovale Grube (0,74x0,3-0,24 m) mit ebenem Boden in einer Tiefe von 22,85 m Ah, O-W orientiert. In der Grubenfüllung dunkelgelber Sand mit verbrannten Knochen, saubere Knochen lagen in einer Schicht mit einer Dicke von 3-8 cm. Oben auf den Brandknochen fand sich unverbranntes Grabinventar, darunter: eine Lanzenspitze, eine Axt und ein Messer lagen im Ostteil des Grabes, ein anderes Messer und eine Schnalle lagen im Westteil auf dem Fuß des Toten des Grabes 292. In der Zuschüttung heller Sand. *I. Mann*.

Inventar (2479:104-108, Taf.CXIX): 1) eine eiserne ovale, B-förmige Schnalle, Br. 3,6x2,4 cm; 2) eine Tüllenaxt, L. 17,5 cm, Br. 6,7 cm, Tüllendm. 4,2 cm; 3) eine Lanzenspitze mit länglichem profiliertem Blatt, Typ K – II, L. 24,2 cm, Br. 3,7 cm, Tüllendm. 2,25x2,5 cm; 4) ein Messer, Spitze und Stiel abgebrochen, L. 13,4 cm, Br. 1,8 cm; 5) ein Messer, Spitze abgebrochen, L. 16,2 cm, Br. 1,8 cm.

Datierung: Völkerwanderungszeit (D/E).

Grab 292 (Körpergrab) Q. 38 G/3-4, Plan 31, Taf. CXIX

Am Brandgrab 291 erschien eine rechteckig-ovale Grube (0,86x0,26-0,32 m) in einer Tiefe von 1,91 m (22,59 m Ah); Fgt. eines schlecht erhaltenen Kinderskelettes (22,59 m Ah), NW 330° orientiert. Der Schädel lag auf der linken Seite. Auf den Beinen fand sich Grabinventar. *I. Kind, Infans II*.

Inventar (2479:109, Taf.CXIX): 1) eine bronzene Armbrustfibel mit langem Fuß, festem Nadelhalter und halbkeulige Enden, mit Querrillen verziert, H. 6,6 cm, Br. 7,3 cm, Fußbr. 0,9 cm; Bügel mit halbrundem Querschnitt, Dm. 1,1x0,5 cm; Armbrust mit sechseckigem Querschnitt; 2) eine Bronzespirale, L. 1,6 cm, Dm. 1,0 cm.

Datierung: D.

Grab 293 (Körpergrab) Q. 40 B-D/4, Plan 33, Taf. CXXIX, CXXX, CLXXVI

Eine länglich ovale Grube (1,95x0,68 m) in einer Tiefe von 2,13 m (22,55 m Ah); ein schlecht erhaltenes Skelett (22,28 m Ah), NO 18° (Beine NO 40°) orientiert. Der Schädel lag auf der rechten Seite, der rechte Arm über den Bauch, der linke Arm über die Brust gelegt. In der Grubenfüllung einzelne Holzkohlengruppen auf dem Skelett. *I. Frau, Adultus*.

Inventar (2479:110-117, Taf.CXXX): 1-2) auf der Brust und dem linken Arm zwei bronzene Armbrustfibeln mit umgeschlagenem Fuß und Ringgarnitur (Dm. 1,2 cm), mit Bronzeblech verziert, H. 6,0 cm, 7,9 cm; Br. 6,4 cm, 8,8 cm; Bügel mit halbrundem profiliertem Querschnitt, Br. 1,0 cm, 1,2 cm; Fibeln mit Bronzeketten (Glieddm. 0,7 cm, Draht mit halbrundem Querschnitt, Dm 0,2x0,15 cm) und halbmondförmigen Anhängern (Br. 2,5x2,5 cm, 2,7x2,6 cm, Blechdm. 0,2-0,25 cm) zusammengefügt; 3-4) zwei bronzene Armringe mit verbreiterten mehreckigen Enden, Dm. 6,0x6,7 cm, Enddm. 1,0x1,02 – 1,0x1,05 cm; 5-7) auf der Brust drei bandartige bronzene Fingerringe mit überlappenden Enden, Typ B Gr.V, Dm. 1,9x2,1, 1,9x2,2, 1,8x2,1 cm, Blechbr. 1,0-1,2 cm, Blechdm. 0,1-0,2 cm; 8-9) zwei bronzene Spiralfingerringe (darunter ein auf dem rechten Arm), Typ B VI-32, Dm. 2,2, 2,4 cm, aus dreieckigem Draht, Dm. 0,2x0,1, 0,3x0,18 cm.

Datierung: Völkerwanderungszeit (E).

Grab 294 (Körpergrab) Q. 70 B/2-3, Plan 35, Taf. CXLIV, CXLVII

Eine rechteckige – trapezförmige Grube mit abgerundeten Ecken (1,92x0,46-0,5 m) in einer Tiefe von 2,4 m (22,20 m Ah); spurenartige Fgt. eines schlecht erhaltenen Skelettes (21,94 m Ah), O 108° orientiert. Der Schädel lag auf der linken Seite, die Arme über die Brust gelegt. *I. Frau, Adultus*.

Inventar (2479:118-123, Taf.CXLVII): 1) ein Kollier mit 20 scheibenförmigen, unregelmäßigen Bernsteinperlen (Typ TM 388, 403), Dm. 0,65-1,0x0,7-1,0 cm, Br. 0,2-0,5 cm; 2-3) zwei bandartige bronzene Armringe mit profilierten Enden, Dm. 5,4x6,65, 5,4x6,5 cm, Bänder mit dreieckigem Querschnitt, Dm. 0,9x0,3 cm; 4) am Kopf eine Ahle, L. 10,2 cm; 5-6) am Kopf und zwischen den Knien zwei Feuersteinbruchstücke.

Datierung: C1b – C2.

Grab 295 (Körpergrab) Q. 38 G-I/5-6, Plan 31, Taf. CXIX

Eine ovale Grube (ungefähr 2,0x1,63 m) in einer Tiefe von 2,78 m (21,76-21,82 m Ah); Fgt. eines zerstörten, schlecht erhaltenen Skelettes (21,74 m Ah), einige Knochen lagen oben in der Grubenfüllung (22,07-22,58 m Ah). Auf der Grubensohle Spuren eines Sarges (1,85x0,56 m; 21,74 m Ah), Grabinventar am Kinn, daneben Fgt. einer lehmigen Wand im Westteil der Grabgrube. *I. Frau, Adultus-Maturus.*

Inventar (2479:124-126, Taf. CXIX): 1) eine gedrehte kegelförmige profilierte Bernsteinperle (etwa Typ TM 442), Dm. 2,4 cm, Br. 2,55 cm; 2) eine eiserne Armbrustfibel mit langem Fuß und festem Nadelhalter, H. 8,1 cm, Br. 5,7 cm, Bügel mit halbrundem Querschnitt, Dm. 0,8x0,4 cm; 3) Fgt. einer eisernen Nadel mit Öse, L. 7,5 cm.

Datierung: D.

Grab 296 (Brandgrab – Brandknochenlager) Q. 53 A/8, Plan 32, Taf. CXXI, CXXVII

Brandknochen in einem ovalen Knochenlager (0,12x0,2 m) mit ebenem Boden in einer Tiefe von 2,21 m (22,36 m Ah), in einer Dicke von 3 cm. Das Knochenlager enthielt saubere Brandknochen, unverbranntes Grabinventar, W-O orientiert. In der Zuschüttung gelbbrauner Sand. *I. (?)*.

Inventar (2479:127-128, Taf. CXXVII): 1) eine doppelkonische Bernsteinperle (Typ TM 391/433), Dm. 1,2 cm, Br. 1,2 cm; 2) Fgt. einer eisernen Nadel mit Öse und zu einer Schnecke aufgerolltem Ende, Typ B – B, L. 8,7 cm, L. 3,1 cm, Kopfbr. 2,05 cm.

Grab 297 (Körpergrab) Q. 38 F/7, Plan 31, Taf. CXIX, CXX

Kleine Knochenfragmente in einer ovalen Grube (Dm. ungefähr 0,2x0,25) mit Sand, in einer Tiefe von 1,88 m (22,72 m Ah), in einer Dicke von 3-5 cm. Auf der Grubensohle fand sich Grabinventar. In der Zuschüttung gelbbrauner Sand. *I. Frau.*

Inventar (2479:129-133, Taf. CXX): 1) eine bronzene Armbrustfibel mit festem Nadelhalter, mit einer Metope und einem metopenförmigen Querbalken auf dem Fuß verziert, halbkeulige Enden mit Kreuzrillen verziert, H. 8,7 cm, Br. 9,9 cm; Bügel und Fuß mit halbrundem Querschnitt, Dm. 1,0x0,4-1,29x0,45 cm, mehreckige Armbrust; daneben zwei Bronzeringe eingefädelt: 2-3) zwei bronzene Spiralfingerringe mit

breiter, flacher Schaufläche, mit einer Reihe Punktornamentik verziert, Typ B VI-37/38, Dm. 2,3x2,4 cm, 2,6x2,7 cm, Flächebr. 0,7 cm, 0,72 cm; 4) ein bronzenener Spiralfingerring, Typ B VI-32, Dm. 2,2x2,35 cm, aus dreieckigem Draht, Dm. 0,2x0,1 cm; 5) Fgt. eines bronzenen Armrings mit verbreiterten achteckigen Enden, Endedm. 1,4x1,7 cm.

Datierung: Völkerwanderungszeit (D/E).

Grab 298 (Körpergrab) Q. 55-56 K-A/9-10, Plan 34, Taf. CXXXVII, CXXXIX

Eine rechteckige Grube (2,14x0,68 m) in einer Tiefe von 1,93 m (22,82 m Ah); Fgt. eines schlecht erhaltenen Skelettes (22,76 m Ah), SW 250° orientiert. Der linke Arm über die Brust gelegt. Auf der Grubensohle rund um den Schädel fand sich Grabinventar, darunter: ein Kampfmesser mit drei Fingerringen links, eine Lanzenspitze und eine in die Erde eingehaute Axt rechts, ein Messer am Hinterkopf. Dunkle organische Bänder begrenzten das Grab am Fußende (22,74 m Ah). *I. Mann (?)*.

Inventar (2479:134-142, Taf. CXXXIX): 1) auf der Brust eine bronzene Armbrustfibel mit dreieckigem Fuß und mehreckigen Enden, H. 7,45 cm, Br. 4,0 cm, Fußbr. 2,3 cm; Bügel mit rundem Querschnitt, Dm. 0,7x0,8 cm; Armbrust mit rundem Querschnitt, Dm. 0,3 cm; 2-3) zwei bronzene Spiralfingerringe mit breiter, flacher Schaufläche, Typ B VI-37, Dm. 2,7 cm, 2,5 cm, Flächebr. 1,1 cm, 0,5 cm; 4) ein bronzenener Spiralfingerring, Typ B VI-32, Dm. 2,45 cm, aus dreieckigem Draht, Dm. 0,25x0,2 cm; 5) zwischen den Beinen eine ovale Bronzeschnalle, Br. 2,7x2,3 cm, Stachel mit Augen verziert; 6) eine Tüllenaxt, L. 21,0 cm, Br. 6,1 cm, Tüllendm. 3,8 cm; 7) eine Lanzenspitze mit länglichem breitem rhombusförmigem Blatt und schwachem Mittelgrat, Typ K – IB, Spitze abgebrochen, L. 23,8 cm, Br. 4,5 cm, Tüllendm. 3,0 cm; 8) ein Kampfmesser, Spitze und Stiel abgebrochen, L. 27,0 cm, Br. 3,8 cm; 9) ein Messer, Spitze abgebrochen, L. 22,2 cm, Br. 2,3 cm.

Datierung: D.

Grab 299 (Körpergrab) Q. 53 I-K/5, Plan 32, Taf. CXXI, CXXVI

Eine länglich ovale Grube (1,5x0,35 m) in einer Tiefe von 2,49 m (22,08 m Ah); Fgt. eines schlecht erhaltenen Skelettes (21,94 m Ah), N 0° orientiert. Der Schädel lag gerade, die Arme über die Brust ge-

legt. In der Grubenfüllung und auf dem Skelett Holzkohlenflecke. In der Erde (auf der Grubensohle ?) fand sich ein Grabstein westlich vom Grab (21,97 m Ah). Am Hinterkopf lagen ein Messer, eine Schnalle, Fgt. eines gewundenen Armrings, drei Armringe auf dem rechten Arm. *I. Kind, Infans II.*

Inventar (2479:143-152, Taf. CXXVI): 1-2) auf der Brust zwei bronzene umgeschlagene Armbrustfibern mit dreieckigem Fuß und mehreckigen Enden, Fuß mit Rillen und Schnuornamentik verziert, H. 5,28 cm, 5,0 cm, Br. 4,6 cm, 2,7 cm, Fußbr. 2,4 cm, 2,2 cm; Bügel mit achteckigem Querschnitt, Dm. 0,6 cm, 0,5x0,45 cm; Armbrust mit rundem Querschnitt, Dm. 0,25-0,3 cm; 3-4) zwei bronzene Armringe mit verbreiterten ovalen überlappenden Enden, Dm. 4,7x4,8 cm, 4,9x4,2 cm, Endedm. 0,8-0,9x1,0 cm; 5) ein bronzenener Armring mit verbreiterten achteckigen Enden, Dm. 4,5x5,35 cm, Endedm. 0,9x1,0 cm; 6) ein bronzenener gewundener Armring, Dm. 5,3x6,5 cm, aus zwei tordierten Drähten, Drahtdm. 0,45 cm; 7) eine ovale Bronzeschnalle (Br. 2,75x2,6 cm) mit rechteckigem Beschlag, Br. 4,2x1,4-1,6 cm; 8) ein bronzenener Spiralfingerring, Typ B VI-32, Dm. 2,2 cm, aus dreieckigem Draht, Dm. 0,3x0,18 cm; 9) ein Messer, L. 11,6 cm, Br. 1,6 cm; 10) in der Grubenfüllung eine hellbraune dickwandige (Dm. 0,95 cm) Keramikscherbe; feinkörnige Sandmagerung.

Datierung: D.

Grab 300 (Körpergrab) Q. 53 H-I/7-8, Plan 32, Taf. CXXI, CXXVII

Eine länglich ovale, unregelmäßige Grube (1,92x0,5-0,7 m) in einer Tiefe von 2,77 m (21,79 m Ah); Spuren eines schlecht erhaltenen Skelettes (21,77 m Ah), W 254° orientiert. Der Schädel lag gerade, die Arme über die Brust gelegt. In der Grubenfüllung einzelne Holzkohlenstücke. Ein Stein auf der Grubensohle begrenzte das Grab rechts am Kopf, daneben lagen ein Messer mit einer Schnalle und einer Nadel, links fanden sich eine Axt und eine Lanzenspitze in die Erde schräg hineingesteckt. *I. Mann, Senilis.*

Inventar (2479:153-157, Taf. CXXVII): 1) auf der Brust eine bronzene Armbrustfibel mit langem umgeschlagenem Fuß und mehreckigen Enden, mit Facettierung verziert, H. 7,2 cm, Br. 4,0 cm; Bügel mit achteckigem Querschnitt, Dm. 0,6x0,7 cm; Armbrust mit rundem Querschnitt, Dm. 0,28 cm,

Fußbr. 0,95 cm; 2) eine eiserne ovale Schnalle, Br. 4,5x2,5 cm; 3) eine Tüllenaxt, L. 17,0 cm, Br. 4,6 cm, Tüllendm. 3,8 cm; 4) eine Lanzenspitze mit kurzem rhombusförmigem Blatt, Typ K – IE, L. 17,0 cm, Br. 2,7 cm, Tüllendm. 2,2 cm; 5) ein Messer, L. 20,5 cm, Br. 2,2 cm.

Datierung: D.

Grab 301 (Körpergrab) Q. 53 G/9, H-I/9-10, Plan 32, Taf. CXXI, CXXVIII

Eine längliche Grube mit ovalen Enden (2,03x0,34-0,5 m) in einer Tiefe von 2,62 m (21,95 m Ah); Spuren eines schlecht erhaltenen Skelettes (21,85 m Ah), SW 212° orientiert. Der Schädel lag auf der linken Seite, die Arme an den Seiten zusammengebogen. In der Erde fand sich ein Stein östlich des Grabs (22,11 m Ah). *I. Mann, Adultus-Maturus.*

Inventar (2479:158-161, Taf. CXXVIII): 1) eine tonnenförmige gedrehte Bernsteinperle, mit Rillen verziert (Typ TM 440), Dm. 1,45 cm, Br. 1,5 cm; 2) auf der Brust eine eiserne Armbrustfibel, stark gerostet, ungefähr: H. 5,5 cm, Br. 5-6 cm; 3) ein bronzenener Spiralfingerring mit breiter, flacher Schaufläche, mit einer Reihe Punktornamentik verziert, mit gekerbten Enden, Typ B VI-37, Dm. 2,7 cm, Flächebr. 0,5 cm; 4) am linken Schenkelbein eine Tüllenaxt, L. 19,8 cm, Br. 6,8 cm, Tüllendm. 3,8 cm; 5) auf dem rechten Arm eine Lanzenspitze mit länglichem profiliertem Blatt, Typ K – II, L. 22,8 cm, Br. 3,6 cm, Tüllendm. 2,7 cm; 6) auf den Füßen ein Messer, Spitze abgebrochen, L. 21,8 cm, Br. 2,4 cm; 7) ein unerkannter eiserner Gegenstand mit sich verbreiterndem Ende, L. 20,6 cm, Br. 2,2 cm.

Datierung: D.

Grab 302 (Körpergrab) Q. 38 I/3-4, K/3-5, Plan 31, Taf. CXIX, CXX

Eine unregelmäßig rechteckige Grube mit abgerundeten Ecken (2,26x0,5-0,62 m) in einer Tiefe von 2,65 m (21,93 m Ah); Spuren eines schlecht erhaltenen Skelettes (21,91 m Ah), SW 246° orientiert. Der Schädel lag auf der rechten Seite, die Arme über der Brust verschränkt. Auf der Grubensohle fand sich Grabinventar, darunter: eine Lanzenspitze rechts am Kopf, ein Messer am Hinterkopf, eine Fibel auf der Brust, auf dem rechten Bein eine Axt. *I. Mann, Maturus.*

Inventar (2479:162-165, Taf.CXX): 1) eine bronzene Armbrustfibel mit langem Fuß, festem Nadelhalter und halbkeuligen Enden, H. 6,2 cm, Br. 5,7 cm; Bügel mit halbrundem Querschnitt, Dm. 0,9x0,6 cm; Armbrust mit rundem Querschnitt; 2) eine Tüllenaxt, L. 14,8 cm, Br. 4,7 cm, Tüllendm. 3,7 cm; 3) eine Lanzenspitze mit länglichem schmalen rhombusförmigem Blatt, Typ etwa K – IC, L. 18,3 cm, Br. 2,7 cm, Tüllendm. 2,6 cm; 4) ein Messer, ungefähr: L. 15,4 cm, Br. 1,6 cm.

Datierung: D.

Grab 303 (Körpergrab) Q. 40 D/9-10, E/9, Plan 33, Taf. CXXIX, CXXXIII

Grube fehlt. Spuren und Fgt. eines schlecht erhaltenen Skelettes in einer Tiefe von 2,33 m (22,37 m Ah), SO 146° orientiert. Der Schädel lag auf der rechten Seite. *I. Mann (?), Maturus.*

Inventar (2479:166, Taf.CXXXIII): am Hinterkopf eine ovale Bronzeschnalle mit kleiner verzierter Metope, Br. 3,5x2,8 cm, daneben Fgt. eines bronzenen Beschlags, Br. 2,6x1,55 cm, aus Blech, Dm. 0,5 mm.

Datierung: D.

Grab 304 (Körpergrab) Q. 71 H/7-9, Plan 37, Taf. CL, CLI

Eine rechteckige Grube mit abgerundeten Ecken (2,33x0,63-0,68 m) in einer Tiefe von 1,73 m (22,83 m Ah); Fgt. eines schlecht erhaltenen Skelettes (22,68-22,74 m Ah, die Füße lagen niedriger), W 282° orientiert. Der Schädel lag gerade, die Arme über die Brust gelegt. Auf der Grubensohle fand sich Grabinventar: rechts am Kopf eine Lanzenspitze, ein Kampfmesser und eine Schnalle, ein Armring und drei (?) Finger- ringe auf dem rechten Arm, eine Fibel auf der Brust, am Fuß eine Axt. *I. Mann (?), Adultus.*

Inventar (2479:167-175, Taf.CLI): 1) am Kinn eine scheibenförmige Bernsteinperle (Typ TM 388), Dm. 0,75x0,8 cm, Br. 0,25 cm; 2) ein silberner glatter Halsring mit Öse und Knopf, mit gewundenen Enden, Dm. 15,8x14,5 cm; aus rundem Draht, Dm. 0,35-0,4 cm; 3) eine bronzene Armbrustfibel mit umgeschlagenem dreieckigem Fuß und mehreckigen Enden, H. 7,1 cm, Br. 4,0 cm (ein Ende fehlt), Fußbr. 1,45 cm; Bügel mit rundem Querschnitt (Dm. 0,5x0,65 cm), Oberteil mit X verziert; Armbrust mit rundem Querschnitt, Dm. 0,23 cm; 4) ein bronzener

Armring mit verbreiterten achteckigen Enden, Dm. 6,05x7,7 cm, Endedm. 0,9x1,05 cm; 5-8) vier bronzene bandartige Fingerringe aus Bronzeblech, Typ B Gr.V, Dm. 2,1-2,3x2,2-2,5 cm, Br. 0,95-1,2 cm, Blechdm. 0,1 cm; 9) eine ovale Bronzeschnalle, Br. 3,6x5,0 cm, zwei Metopen mit Querrillen verziert; 10) eine Tüllenaxt, L. 17,5 cm, Br. 5,1 cm, Tüllendm. 4,3 cm; 11) eine Lanzenspitze mit länglichem blattförmigem Blatt, Typ K – V, L. 27,2 cm, Br. 2,85 cm, Tüllendm. 2,5 cm; 12) Fgt. eines Kampfmessers, Stiel abgebrochen, L. >22,0 cm, Br. 3,4 cm.

Datierung: D.

Grab 305 (Körpergrab) Q. 71 G-H/4-5, Plan 37, Taf. CL, CLII

Grube fehlt. Ein schlecht erhaltenes Skelett in einer Tiefe von 1,77 m (22,79 m Ah), SO 132° orientiert. Der Schädel lag gerade, die Arme über die Brust und den Bauch gelegt. *I. Frau, Adultus.*

Inventar (2479:176-185, Taf.CLII): 1) ein Kollier mit 43 scheibenförmigen unregelmäßigen Bernsteinperlen (Typ TM 403), Dm. 1,6 cm, 0,6x0,8-1,05x1,15 cm, 0,6x0,8 cm, Br. 0,72, 0,25-0,5, 0,7 cm; 2-9) acht (darunter vier auf dem rechten und vier auf dem linken Arm) bandartige bronzene Armringe mit halbrundem Querschnitt, mit Kreuz- und Querrillen verziert, Dm. 4,9-5,6x6,3-6,6 cm, Banddm. 0,8-0,9x0,2-0,3 cm; 10) auf der Brust ein zusammengesetzter bronzener Brustschmuck, darunter: zwei eiserne Nadeln (Fgt. erhalten), zwei durchgebrochene halbrunde Scheideplatten, Br. 3,4 cm, H. 4,6 cm, Dm. 0,4 cm; Fgt. der Bronzeketten aus runden Gliedern mit dreieckigem Querschnitt, Dm. 0,6 cm, Drahtdm. 0,2x0,15 cm; 11) am rechten Bein ein Feuersteinbruchstück.

Datierung: C1b – C2.

Grab 306 (Körpergrab) Q. 71 C-D/4-5, Plan 37, Taf. CL

Zwei Grabsteine auf der Oberfläche am Grabgrubenrand (22,89-22,98 m Ah). Eine rechteckige Grube mit abgerundeten Ecken (1,48x0,5-0,6 m) in einer Tiefe von 2,3 m (22,26 m Ah); Spuren eines schlecht erhaltenen Skelettes (22,13-22,22 m Ah), NW 310° orientiert. Der Schädel lag auf der rechten Seite, der rechte Arm zusammengebogen, der linke Arm über die Brust gelegt. *I. Frau (?), Maturus.*

Inventar: fehlt.

Grab 307 (Körpergrab) Q. 56 D/1, E/1-2, F/2, Plan 37, Taf. CL, CLIII

Eine schmale rechteckige Grube mit abgerundeten Ecken (2,28x0,45-0,6 m) in einer Tiefe von 2,67 m (22,09 m Ah); ein schlecht erhaltenes Skelett (21,91-22,03 m Ah, die Füße lagen niedriger), NO 52° orientiert. Der Schädel lag auf der linken Seite, der rechte Arm über die Brust gelegt. An der rechten Schulter fanden sich eine Nadel und eine Ahle. In der Grubenfüllung Holzkohlenstücke. *I. Mann, Maturus.*

Inventar (2479:186-188, Taf.CLIII): 1) am Kopf ein scheibenförmiger dunkelgrauer Tonspinnwirtel, Dm. 4,95 cm, Br. 2,4 cm; 2) eine eiserne Nadel mit Öse, Typ etwa B – B, L. 8,4 cm; Kopfbr. 1,4x1,8 cm; 3) Fgt. einer Ahle, L. 5,5 cm.

Datierung: römische Kaiserzeit.

Grab 308 (Körpergrab) Q. 56 A/9, B/7-9, Plan 34, Taf. CXXXVII

Eine unregelmäßige Grube (2,35x0,46-0,88 m) in einer Tiefe von 2,58 m (22,22 m Ah), SO-NW orientiert. Auf der Grubensohle (21,92 m Ah) erschienen kleine Fgt. zerstreuter Skelette. *I. Zwei, darunter: Frau, Adultus; Mann, Maturus-Senilis.*

Inventar: fehlt.

Grab 309 (Körpergrab) Q. 40 B/8, Plan 33, Taf. CXXIX, CXXXV

Grube fehlt. Eine Steingruppe in einer Tiefe von 22,26-22,46 m Ah; es scheint, dass Steine in der Grubenfüllung lagen und das Grab von rechts und links begrenzten. Fgt. eines Schädels (22,18 m Ah), S (?) orientiert, daneben Grabinventar. *I. Kind, Infans II.*

Inventar (2479:189-190, Taf.CXXXV): 1) ein silberner glatter Halsring mit Öse und Knopf, mit gewundenen Enden, Dm. 11,1 cm, aus mehreckigem Draht, Dm. 0,45 cm; 2) eine bronzene Armbrustfibel mit langem Fuß, festem Nadelhalter und halbkeuligen Enden, H. 7,9 cm, Br. 6,6 cm, Bügel mit dreieckigem Querschnitt, Dm. 0,105x0,8 cm, Fußbr. 0,7 cm; Armbrust mit rundem Querschnitt, Dm. 0,25 cm.

Datierung: D.

Grab 310 (Körpergrab) Q. 40 C-D/6-7, Plan 33, Taf. CXXIX, CXXXII

Eine unregelmäßig trapezförmige Grube mit abgerundeten Ecken (1,72x0,45-0,64 m) in einer Tiefe

von 2,63 m (22,07 m Ah); Spuren eines schlecht erhaltenen Skelettes (22,02 m Ah), SO 130° orientiert. Der Schädel lag auf der linken Seite, der rechte Arm über die Brust gelegt. In der Grubenfüllung und auf der Grubensohle mehrere Holzkohlenstücke. Dunkle organische Bänder auf der Grubensohle begrenzten das Grab an den Füßen und am Schädel – Reste eines Sarges (?), L. 0,44, 0,49 m, Br. 3-4 cm. *I. Kind, Infans II.*

Inventar (2479:191-195, Taf.CXXXII): 1) ein bronzener glatter Halsring mit Öse und Knopf, mit gewundenen Enden, Dm. 13,1x12,4 cm, aus rundem Draht, Dm. 0,5-0,35 cm; 2) auf der Brust eine silberne (?) Armbrustfibel mit umgeschlagenem dreieckigem Fuß und mehreckigen Enden, H. 5,5 cm, Br. 3,3 cm, Fußbr. 1,7 cm; Bügel mit mehreckigem Querschnitt, Dm. 0,45, Oberteil mit X verziert; Armbrust mit rundem Querschnitt, Dm. 0,22 cm; daneben 3) ein bronzener Armring mit verbreiterten achteckigen Enden, Dm. 6,4x7,5 cm, Endedm. 1,3x1,2 cm; 4-5) zwei bronzene Spiralarmsringe, Dm. 1,0x4,1 cm, 4,1x4,2 cm, aus dreieckigem Draht, Dm. 0,4x0,2 cm.

Datierung: D.

Grab 311 (Brandgrubengrab) Q. 53 D/9, Plan 32, Taf. CXXI, CXXVII

Brandknochen in einem ovalem Knochenlager (0,54x0,21 m) mit ebenem Boden in einer Tiefe von 2,04 m (22,53 m Ah), in einer Dicke von 2-7 cm. Das Knochenlager im oberen Grubenteil enthielt grob verbrannte reine Knochen, verbranntes Grabinventar, NW-SO orientiert. Grubentiefe 0,17 m, in der Grubenfüllung und Zuschüttung gelbbrauner Sand. *I. (?)*.

Inventar (2479:196-197, Taf.CXXVII): 1) Fgt. einer bronzenen Fibel, eine Spirale, L. 7,7 cm, mit profilierten Enden; 2) ein bronzener Spiralfingerring mit breiter, flacher Schaulfläche, mit einer Reihe Punktornamentik verziert, Typ B VI-37/38, Dm. 2,6 cm, Flächebr. 0,7 cm;

Datierung: Völkerwanderungszeit (E).

Grab 312 (Körpergrab) Q. 56-41 C/9-10, Plan 34, Taf. CXXXVII, CXL, CXLI, CLXXXVII

Eine rechteckige Grube mit abgerundeten Ecken (2,6x0,96 m) in einer Tiefe von 2,7 m (22,15 m Ah); ein durchschnittlich erhaltenes Skelett (21,93-21,76 m Ah, die Füße lagen niedriger), NW 304° orientiert.

Der Schädel lag gerade, die Arme über die Brust gelegt. Grabinventar auf der Grubensohle begrenzte das Grab, darunter: ein Schulter-Gürtel und eine Axt am Hinterkopf, eine Lanzenspitze und ein Kampfmesser links am Körper, eine Schnalle rechts am Oberschenkel, auf den Füßen lag ein Schildbuckel, eine Fibel auf der Brust. *I. Mann, Maturus.*

Inventar (2479:198-207, Taf.CXL, CXLI, CLXXXVII): 1) eine bronzene Armbrustfibel mit umgeschlagenem Fuß, mit Ringgarnitur und Bronzeblech (Mittelteil) verziert, H. 11,8 cm, Br. 11,6 cm, Fußbr. 1,05 cm; Bügel mit dreieckigem Querschnitt, Br. 1,1x0,5 cm; Armbrust mit rundem Querschnitt, Dm. 0,4 cm; 2) Fgt. eines Schulter-Gürtels, L. 0,39 m, mit bronzenen Beschlägen und kleinen halbkugeligen Zierbeschlägen: eine rechteckige Bronzeplatte mit Kreisen und quer angelöteten Stäbchen verziert, Br. 4,0x4,5, im Zentrum der Platte ein Sonnenornament aus Stäbchen; eine andere rechteckige Bronzeplatte, Br. 4,1x6,0 cm, verziert mit Reihen von Kreisen und halbkugeligen Zierbeschlägen, die auf der Rückseite mit Nietstiften versehen sind, Beschlagdm. 0,6 cm; eine trapezförmige Bronzeplatte mit Kreisen und angelöteten Stäbchen verziert, auf dem breiteren Ende ein Zylinder (L. 7,4 cm), Br. 4,5 – 7,4x6,0 cm; der ganze Riemen mit einer rekonstruierten Länge von 0,43 m wurde mit Reihen von halbkugeligen Zierbeschlägen (Dm. 0,6 cm) verziert, rekonstruierte Breite 4,2-4,4 cm; 3-4) zwei bronzene bandartige Fingerringe, Typ B Gr.V, Dm. 2,0x2,2 cm, 2,3x2,4 cm, Br. 0,9-0,95 cm, aus Bronzeblech, Dm. 0,1 cm; 5) eine eiserne ovale Schnalle, Br. 5,0x3,7 cm; 6) eiserner konischer Schildbuckel, H. 11,0 cm, Dm. 17,5 cm; 7) eine Tüllenaxt, L. 20,5 cm, Br. 5,6 cm, Tüllendm. 4,1x4,3 cm; 8) eine Lanzenspitze mit blattförmigem Blatt und durchgehender Tülle, Typ unbestimmt, ungefähre L. 26 cm, Br. 3,5 cm, Tüllendm. 2,6 cm; 9) ein Kampfmesser, L. 27,5 cm, Br. 2,8 cm; 10) ein Feuersteinbruchstück.

Datierung: Völkerwanderungszeit (D/E).

Grab 313 (Körpergrab) Q. 71 E/6, F/5-7, Plan 37, Taf. CL, CLIII

In einer Tiefe von ungefähr 23,07-23,17 m Ah erschien eine Wand (L. 1,85 m) aus fünf großen Grabsteinen, die sich am linken (nördlichen) Rand des Grabes befanden; daneben ein Grabstein im

Ostgrubenteil auf dem Fuß (23,36 m Ah). Grube fehlt. Rechteckige Spuren eines Sarges (1,95x0,32-0,4 m, Spurenbr. 2-3 cm) in einer Tiefe von 2,39 m (22,17 m Ah); dunkle Spuren eines schlecht erhaltenen Skelettes (22,13 m Ah), NW 294° orientiert. Auf der Grubensohle rechts am Kopf fand sich Grabinventar. *I. Frau (?), Maturus.*

Inventar (2479:208-209, Taf.CLIII): 1) eine Lanzenspitze mit kurzem blattförmigem Blatt und schwachem Mittelgrat, Typ etwa K – IE, ungefähre L. 16,3 cm, Br. 2,35 cm, Tüllendm. 2,2 cm; 2) ein Messer, L. 18,9 cm, Br. 2,0 cm; 3) Fgt. einer eisernen ovalen Schnalle.

Datierung: D (?).

Grab 314 (Körpergrab) Q. 71 F-G/9-10, Plan 37, Taf. CL, CLIII

Ein großer Grabstein (23,25 m Ah) fand sich auf dem Kopf (NO-Grubenteil). Grube fehlt. Ein schlecht erhaltenes Skelett in einer Tiefe von 2,26 m (22,30 m Ah), NO 46° orientiert. Der Schädel lag auf der rechten Seite, der rechte Arm über die Brust gelegt, der linke Arm zusammengebogen. *I. Frau (?), Adultus-Maturus.*

Inventar (2479:210-213, Taf.CLIII): 1) ein Kollier mit drei doppelkonischen Bernsteinperlen (Typ TM 391), Dm. 1,0-1,1 cm, H. 0,62-0,9 cm, daneben: 2) Fgt. einer Bronzekette aus runden Gliedern, Dm. 0,7 cm, aus dreieckigem Draht, Dm. 0,2x0,1 cm; 3) am rechten Arm Fgt. einer eisernen Nadel, L. 9,6 cm; 4) an der linken Schulter eine eiserne Ahle, L. 13,8 cm.

Datierung: römische Kaiserzeit.

Grab 315 (Körpergrab) Q. 71 I-K/7-9, Plan 37, Taf. CL, CLIII

Eine unregelmäßig ovale, abgerundete Grube (ungefähr 2,0x1,4 m) in einer Tiefe von 1,66 m (22,90 m Ah); einzelne Fgt. eines schlecht erhaltenen und zerstreuten Skelettes sowie Grabinventar im westlichen (Fgt. des Schädels, 22,10-22,35 m Ah) und NO-Grubenteil (Fgt. der Bein- und Armknochen, 21,70-21,90 m Ah). Die Grubensohle in einer T. von 21,64 m Ah. Das Grab wurde beraubt. *I. Mann.*

Inventar (Taf.CLIII): Fgt. eines eisernen Schildbuckels.

Datierung: Völkerwanderungszeit (D – E (?)).

Grab 316 (Körpergrab) Q. 39 G-K/9-10, Plan 33, Taf. CXXIX, CXXX

Eine rechteckige Grube mit abgerundeten Ecken (2,07x0,6-0,64 m) in einer Tiefe von 1,84 m (22,81 m Ah); Fgt. eines schlecht erhaltenen Skelettes (22,81 m Ah), NO 24° orientiert. Der Schädel lag auf der rechten Seite, die Arme über die Brust gelegt. *I. Frau (?), Maturus.*

Inventar (2479:214, Taf.CXXX): 1) Fgt. eines bronzenen Spiralfingerrings, Typ B VI-35b, Dm. 2,2 cm, aus dreieckigem Draht, Dm. 0,3x0,15 cm; 2) auf der Brust Fgt. einer eisernen Nadel mit Öse, Typ etwa B – B, L. 11 cm, Kopfbr. 2,0x2,5 cm.

Datierung: D (?).

Grab 317 (Brandgrubengrab – Brandknochenlager) Q. 24 F-G/2-3, Plan 36, Taf. CXLVIII, CXLIX, CLXXXVII

In einer Tiefe von 23,18-23,39 m Ah erschien ein Steinkreis (Dm. 3,7 m); mehrere Steine lagen im Süd- und Westkreisteil, kann man von primären Hügelbrandgrab denken. Verbrannte Knochen in einem unregelmäßig ovalen Knochenlager (0,86x0,52 m) in einer Tiefe von 23,27 m Ah, S-N orientiert. Branderde fehlt. Das Knochenlager mit ebenem Boden enthielt grob verbrannte reine Knochen und unverbranntes Grabinventar in einer Dicke von 4-6 cm. Das Grabinventar fand sich oben auf den Knochen; ein Schwert durchgebrochen. In der Zuschüttung grauer Sand mit Erde. *I. Mann.*

Inventar (2479:215-222, Taf.CXLIX, CLXXXVII): 1) Fgt. einer bronzenen Armbrustfibel mit festem Nadelhalter (Schlusskreuzfibel ?), mit einer Metope und einem metopenförmigen Querbalken auf dem Fuß verziert, Enden mit Ringgarnitur verziert, H. 7,5 cm, Br. 7,3 cm; mit facettiertem Bügel, Dm. 0,8-1,0x0,5 cm; Fuß mit halbrundem Querschnitt, Dm. 0,9x0,35 cm; Armbrust mit profiliertem Querschnitt, Dm. 0,5-0,6x0,1 cm; 2) ein einschneidiger Schwert, L. 62,5 cm, Br. 3,85 cm; 3) eine Tüllenaxt, L. 21,1 cm, Br. 6,3 cm, Tüllendm. 3,9 cm; 4) eine Lanzenspitze, Spitze und Ränder abgebrochen, Typ unbestimmt, L. 20,2 cm, Tüllendm. 2,4 cm; 5) ein Messer, L. 18,7 cm, Br. 2,4 cm; 6) Fgt. einer eisernen Pinzette, L. 4,7 cm, Br. 2,2 cm; 7) eiserne rechteckige Beschläge, Br. 6,5x1,8 cm; 8) ein Feuersteinbruchstück; Fgt. unbekannter Bronzegegenstände.

Datierung: Völkerwanderungszeit (E).

Grab 318 (Körpergrab) Q. 39 D/1-2, Plan 32, Taf. CXXI, CXXIII

Eine rechteckige Grube mit abgerundeten Ecken (ungefähr 1,45x0,46-0,52) in einer Tiefe von 2,42 m (22,23 m Ah); Fgt. eines schlecht erhaltenen Skelettes (22,23 m Ah), O 106° orientiert. Der Schädel lag auf der linken Seite, die Arme über die Brust gelegt. Armringe auf beiden Arme, eine Fibel auf der Brust. *I. Frau, Adultus-Maturus.*

Inventar (2479:223-226, Taf.CXXIII): 1) bronzene Armbrustfibel mit langem Fuß und festem Nadelhalter, Enden mit Ringgarnitur verziert, H. 6,8 cm, Br. 7,2 cm, Fußbr. 0,9 cm, Bügel mit halbrundem Querschnitt, Dm. 0,9x0,5 cm, Fußbr. 0,75 cm, Armbrust rundem Querschnitt, Dm. 0,27 cm; 2-3) zwei bronzene Armringe mit verbreiterten mehreckigen Enden, Dm. 5,7x5,9 cm, 5,1x5,9 cm, Endedm. 1,0x1,1-1,0x1,1 cm; 4-5) zwei bronzene Spiralfingerringe mit breiten, flachen Schaufflächen auf den Enden, Typ B Gr.VI, Dm. 2,3x2,65 cm, 2,4x2,5 cm, Flächebr. 0,7 cm, 0,6 cm.

Datierung: D.

Grab 319 (Körpergrab) Q. 41 A/2, B/1-2, Plan 34, Taf. CXXXVII, CXXXVIII, CLXXXVII, CLXXXIX

Grube fehlt, nur eine Seitenlinie (ungefähre L. 2,2 m) in einer Tiefe von 1,83 m (22,77 m Ah); ein durchschnittlich erhaltenes Skelett und Spuren eines Sarges (22,77 m Ah), NW 302° orientiert. Der Schädel lag auf der rechten Seite, die Arme über den Bauch gelegt. Zwei Steine auf der Grubensohle begrenzten das Grab rechts am Fußende. Organische Spuren des Sarges begrenzten das Grab und definierten ein Rechteck (2,01x0,42-0,65 m) mit sich verbreitendem Kopfende, Spurenbr. 2-3 cm; daneben andere Holzkohlenspurten am Hinterkopf, L. 0,85 m. Auf der Grubensohle reiches Grabinventar, darunter: rechts am Kopf ein Messer und eine Schnalle, auf der rechten Schulter eine Tüllenaxt, ein Armring auf dem rechten Arm, links auf der Brust Fibeln, am rechten Oberschenkel ein Feuerstein. *I. Mann.*

Inventar (2479:227-236, Taf.CXXXVIII, CLXXXVII, CLXXXIX): 1) ein silberner glatter Halsring mit Öse und Knopf, mit gewundenen Enden, Dm. 15,7x16,5 cm, aus rundem Draht, Dm. 0,55-0,3 cm; 2-3) zwei bronzene Armbrustfibeln mit langem umgeschlagenem Fuß, mit Facettierung ver-

ziert, eine mit Ringgarnitur, die andere mit mehreckigen Enden, H. 9,7 cm, 8,8 cm, Br. 6,2 cm, 5,7 cm, Bügel mit achteckigen Querschnitt, Dm. 0,9x0,8 cm und 0,9 cm, der obere Bügelteil mit Querrillen verziert, Fußbr. 1,1 cm (x2); 4) ein bronzenener Armring mit verbreiterten achteckigen Enden, Dm. 6,9x7,05 cm, Endedm. 1,3x0,95 cm; 5) eine bronzene ovale Schnalle, Br. 2,4x1,75 cm, daneben zweigliedrige Beschläge mit einer Reihe von Punktaugen verziert, L. 3,25, Br. 1,3-1,5 cm und L. 6,8 cm, Br. 1,1-1,25 cm; 6) Fgt. eines bandartigen Bronzefingerrings aus Bronzeblech, Typ B Gr.V, Br. 1,2 cm, Blechdm. 0,1 cm; 7) eine Tüllenaxt, L. 17,8 cm, Br. 5,1 cm, Tüllendm. 4,0x4,3 cm; 8) links am Kopf eine Lanzen spitze mit profiliertem Blatt, Typ K – II, L. 27,0 cm, Br. 4,5 cm, Tüllendm. 2,6 cm; 9) ein Messer, Spitze abgebrochen, L. 12,9 cm, Br. 1,8 cm; 10) ein Feuersteinbruchstück.

Datierung: D.

Grab 320 (Körpergrab) Q. 40-25 I/9-1, K9-10, Plan 38, Taf. CLV, CLVI

Zwei Grabsteine (23,09-23,24 m Ah) fanden sich auf dem NW-Grubenteil. Eine kaum bemerkbare, länglich ovale Grube in einer Tiefe von 22,70 m Ah; ein schlecht erhaltenes Skelett in einer T. von 1,93 m (22,70 m Ah) sowie Spuren eines Sarges, SO 112° orientiert. Der Schädel lag auf der rechten Seite, die Arme über die Brust gelegt. Drei Steine oberhalb des Sarges auf der Grubensohle begrenzten das Grab am Grabrand (22,87-22,91 m Ah). Schwarze Spuren (Br. 2-3 cm) des Sarges markierten ein Rechteck mit herausragenden Enden (L. 9-11 cm), einer Tragbahre ähnlich, L. des Sarges 1,82 m, Br. 0,44-0,47 m. Auf der Brust lagen zwei Fibeln, auf dem linken Arm ein Armring. *I. Frau, Adultus.*

Inventar (2479:237-240, Taf. CLVI): 1) eine bronzene Armbrustfibel mit langem Fuß, festem Nadelhalter und kleiner Metope, Ende fehlt, H. 5,8 cm, Br. 3,1 cm, Fuß mit dreieckigem Querschnitt, Dm. 0,6x0,4 cm, Bügel mit dreieckigem Querschnitt, Dm. 0,8x0,5 cm, Armbrust mit rundem Querschnitt, Dm. 0,2 cm; 2) eine bronzene Armbrustfibel mit langem umgeschlagenem Fuß und mehreckigen Enden, mit Facettierung verziert, H. 7,2 cm, Br. 5,3 cm, Bügel mit achteckigem Querschnitt, Dm. 0,6 cm, Armbrust mit mehreckigem Querschnitt,

Dm. 0,25x0,35 cm, Fußbr. 1,0 cm; 3) ein silberner Armring mit verbreiterten sechseckigen Enden, Enden mit Augen verziert, Dm. 5,6x6,6 cm, Endedm. 1,3x0,9 cm; 4) ein bronzenener Spiralfingerring, Typ B VI-32, Dm. 2,1x2,2 cm, aus dreieckigem Draht, Dm. 0,3x0,15 cm; 5) am Kopfende eine Ahle, L. 13,5 cm; 6) in der Grubenfüllung fünf kleine Keramikscherben.

Datierung: D.

Grab 321 (Brandschichtgrab) Q. 39 E-F/9-10, Plan 36, Taf. CXLVIII

In einer Tiefe von 22,35-22,60 m Ah zerstreute Brandknochen in einer ovalen Fläche mit einem Br. von 1,8x1,3 m. Die Füllung enthielt graubraune Erde sowie Branderde mit kleinen Holzkohlenstücken und einer geringen Menge zerstreuter kleiner verbrannter Knochen, kleine Fgt. verbrannten Grabinventars in einer Dicke von 0,2-0,3 m. *I. (?)*.

Inventar: kleine unerkannte Fgt. bronzenener Gegenstände.

Grab 322 (Körpergrab) Q. 39 G/7-8, Plan 33, Taf. CXXIX, CXXXII

Eine rechteckige Grube (1,32x0,53 m) in einer Tiefe von 2,22 m (22,43 m Ah); Fgt. eines schlecht erhaltenen Skelettes (22,28 m Ah), O 89° orientiert. Der Schädel lag auf der linken Seite, der rechte Arm zusammengebogen, der linke Arm auf dem Bauch ausgestreckt. *I. Kind, Infans I.*

Inventar (2479:241-243, Taf. CXXXII): 1) auf dem linken Unterarm eine bronzene Armbrustfibel mit langem Fuß, festem Nadelhalter und kugelige Enden, H. 7,8 cm, Br. 6,3 cm, Bügel mit dreieckigem Querschnitt, Dm. 0,9-0,8x0,6 cm, Fußbr. 0,6-0,5x0,35 cm; Armbrust mit runden Querschnitt, Dm. 0,3 cm; 2-3) zwei bronzene Spiralarmringe, Dm. 4,2-4,3x4,3 cm, aus dreieckigem Draht, Dm. 0,7x0,2 cm.

Datierung: D.

Grab 323 (Körpergrab) Q. 39 H/5-6, I/4-5, Plan 33, Taf. CXXIX, CXXXIII, CLXXXIX

Eine rechteckige Grube (ungefähr 2,2x0,77 m) in einer Tiefe von 2,28 m (22,37 m Ah); Spuren eines schlecht erhaltenen Skelettes und eines Sarges (22,37 m Ah), NW 314° orientiert. Auf der südlichen Sei-

te konvergierte die Grube mit der Grube des Grabes 324. Der Schädel lag auf der rechten Seite, der rechte Arm zusammengebogen, der linke Arm über die Brust gelegt. Auf der Grubensohle am NW-Rand der Grube fanden sich Holzkohlenspurten. Schwarze Spuren (Br. 2-3 cm) des Sarges markierten ein Rechteck, L. des Sarges 2,05 m, Br. 0,3-0,4 m. Auf dem Körper lag Grabinventar, darunter: eine Lanzen spitze auf dem linken Arm, ein Messer auf dem rechten Beckenknochen, eine Fibel auf der Brust; am rechten Oberschenkel lagen eine Schnalle und eine Bernsteinperle. *I. Mann, Maturus.*

Inventar (2479:244-250, Taf. CXXXIII, CLXXXIX): 1) eine scheibenförmige profilierte Bernsteinperle (etwa Typ TM 443), Dm. 2,4 cm, Br. 1,0 cm; 2) eine bronzene Armbrustfibel mit langem Fuß, festem Nadelhalter, kugeligen Enden und kleiner Metope, H. 8,2 cm, Br. 5,7 cm, Bügel mit dreieckigem Querschnitt, Dm. 0,85-0,7x0,5 cm, Fußbr. 0,6-0,65x0,35 cm; Armbrust mit rundem Querschnitt, Dm. 0,23 cm; 3) eine eiserne B-förmige Schnalle, Br. 4,4x2,7 cm; 4) eine Tüllenaxt, L. 21,8 cm, Br. 6,7 cm, Tüllendm. 3,8x4,0 cm; 5) eine Lanzen spitze mit rhombusförmigem Blatt, Typ K – ID, L. 20,7 cm, Br. 4,4 cm, Tüllendm. 2,8x3,0 cm; 6) ein Messer, L. 20,6 cm, Br. 2,7 cm; 7) eine schwarze geglättete dickwandige (Dm. 1,6 cm) Keramikscherbe mit feinkörniger Granitmagerung; 8) ein Feuersteinbruchstück.

Datierung: D.

Grab 324 (Körpergrab) Q. 39 H/6, G/5-6, K/4-5, Plan 33, Taf. CXXIX, CXXXIV, CLXXXVI

Eine rechteckige Grube mit abgerundeten Ecken (2,77x0,86-1,1 m) in einer Tiefe von 2,21 m (22,44 m Ah); ein durchschnittlich erhaltenes Skelett (zerstörter Körperteil) und Spuren eines Sarges (21,87 m Ah), NW 310° orientiert. Auf der nördlichen Seite konvergierte die Grube mit der Grube des Grabes 323. Der Schädel lag auf der linken Seite, der rechte Arm zusammengebogen, der linke Arm über den Bauch gelegt. In der Grubenfüllung, 0,4 m über dem Skelett Holzkohlenstücke. Schwarze Spuren (Br. 2-3 cm) des Sarges markierten ein Rechteck, L. des Sarges 2,02 m, Br. 0,38-0,56 m, im Querschnitt glockenförmig, am Kopfende sich verbreitend. Am Rand des Sarges fand sich Grabinventar, darunter: ein Kampfmesser, ein Messer, eine Schnalle und

eine Lanzen spitze rechts am Kopf, eine Fibel an einer Tüllenaxt angehaftet, am linken Arm eine andere Lanzen spitze. *I. Mann, Maturus.*

Inventar (2479:251-257, Taf. CXXXIV): 1) eine silberne Armbrustfibel mit langem Fuß, festem Nadelhalter, kugeligen Enden (ein Ende fehlt) und kleiner Metope, H. 8,1 cm, Br. 4,75 cm, Bügel mit dreieckigem Querschnitt, Dm. 1,0x0,9 cm, Fußbr. 0,8x0,5 cm; Armbrust mit ovalem Querschnitt, Dm. 0,3x0,35 cm; 2) eine eiserne ovale Schnalle, Br. 2,6x3,4 cm; 3) eine Tüllenaxt, L. 21,8 cm, Br. 6,3 cm, Tüllendm. 3,8x4,0 cm; 4) eine Lanzen spitze mit rhombusförmigem länglichem Blatt, Typ K – V, L. 24,6 cm, Br. 2,7 cm, Tüllendm. 2,4 cm; 5) eine Lanzen spitze mit blattförmigem Blatt und scharfem Mittelgrat, Typ K – V, L. 28,6 cm, Br. 3,9 cm, Tüllendm. 2,7x2,9 cm; 6) ein Kampfmesser mit schmaler Spitze, L. 38,6 cm, Br. 3,65 cm; 7) ein Messer, L. 22,2 cm, Br. 2,1 cm.

Datierung: D.

Grab 325 (Körpergrab) Q. 39-40 K-A/5-6, Plan 33, Taf. CXXIX, CXXXV, CXXXVI, CLXXXVI, CLXXXIX, CXC

Eine rechteckige Grube mit abgerundeten Ecken (2,55x0,76 m) in einer Tiefe von 2,32 m (22,33 m Ah); ein durchschnittlich erhaltenes Skelett (22,25 m Ah) und Spuren eines Sarges, SO 154° orientiert. Der Schädel lag auf der rechten Seite, die Arme über die Brust gelegt. In der Grubenfüllung kleine Holzkohlenstücke. Schwarze Spuren (Br. 2-3 cm) des Sarges auf der Grubensohle markierten ein Rechteck mit herausragenden Enden (L. 12-15 cm), einer Tragbahre ähnlich, L. des Sarges 1,97 m, Br. 0,35-0,4 m; daneben links am Fuß eine schwarze Fläche von organischen Spuren, L. 0,7 m, Br. 0,12 m, darüber lag eine Ahle. *I. Frau, Adultus.*

Inventar (2479:258-263, Taf. CXXXV, CXXXVI, CLXXXIX, CXC): 1) ein silberner tordierter Halsring mit Öse und Knopf, Dm. 13,2x13,0 cm, Draht mit rhombusförmigem bis rundem Querschnitt, Dm. 0,6-0,3 cm; 2) auf der Brust lag ein zusammengesetzter bronzener Brustschmuck, darunter: zwei Kreuznadeln (Fgt. der Eisennadeln mit bronzenem Kreuzkopf) mit Silberplatten und Silberdraht verziert, Kopfdm. 6,2 cm, 6,4 cm, Kegelhöhe 0,9 cm; zwei bronzene halbmondförmige Anhänger, Br. 2,9

cm, H. 2,7 cm, mit Silberplatten verziert; zwei Bronzketten aus runden Gliedern (Dm. 0,85-0,9 cm) mit dreieckigem Querschnitt (Dm. 0,3x0,1 cm), L. 85 cm; 3-4) zwei bronzene Armringe mit verbreiterten achteckigen Enden, Enden mit ovalen Augen verziert, Dm. 6,2x7,3 cm, Endedm. 1,2x1,0-1,1 cm; 5) ein bandartiger Fingerring, Typ B Gr.V, Dm. 2,2x2,6 cm, aus Bronzeblech, Br. 1,2 cm, Blechdm. 0,1 cm; 6) ein bronzener Spiralfingerring mit breiter, flacher Schaufläche, Typ etwa B VI-37, Dm. 2,7 cm, Flächebr. 1,45 cm; 7) eine Ahle, Spitze abgebrochen, L. 12,0 cm.

Datierung: D.

Grab 326 (Körpergrab) Q. 40 G/2-3, H/3-4, Plan 34, Taf. CXXXVII, CXLII

Einzelne Grabsteine lagen auf der Grube (22,85-23,00 m Ah). Eine rechteckige Grube mit abgerundeten Ecken (2,35x0,7-0,85 m) in einer Tiefe von 2,31 m (22,32 m Ah); ein schlecht erhaltenes Skelett (22,14 m Ah) und Spuren eines Sarges, NO 48° orientiert. Der Schädel lag auf der linken Seite, der rechte Arm über die Brust gelegt, der linke auf dem Bauch. In der Grubenfüllung Holzkohlenstücke. Schwarze Spuren (Br. 1-2 cm) des Sarges auf der Grubensohle markierten ein Rechteck, L. des Sarges 1,81 m, Br. 0,24-0,32 m. *I. Frau, Adultus-Maturus.*

Inventar (2479:264-265, Taf.CXLII): 1-2) zwei bronzene bandartige Armringe, Dm. 6,5x4,9 cm, 6,1x5,1 cm, mit halbrundem Querschnitt, Dm. 0,75x0,2 cm; mit Quer- und Kreuzrillen verziert; 3) am Kinn Fgt. einer eisernen Nadel mit Öse, Typ etwa B – B, L. 7,2 cm.

Datierung: C1 – C2 (?).

Grab 327 (Brandgrab) Q. 40 K/6, Plan 38, Taf. CLV, CLVI, CLVII, CLVIII, CLXXXVIII

In einer Tiefe von 1,5 m (23,15 m Ah) zerstreute Brandknochen in einer ovalen Grube mit einem Dm. von 0,32x0,38 m; Umriss unbemerkbar. Die Grubenfüllung enthielt kleine Brandknochen, graubraune Erde sowie Branderde mit kleinen Holzkohlenstücken. Tiefer, ungefähr 1,7 m nördlich vom Grab erschien ein Inventarlager (22,73 m Ah, Br. 22x15 cm, H. 16 cm), das sich unter dem Fleck (T. 23,05 m Ah) aus kohlehaltiger Branderde in einer Grube befand; die Grube mit halbkreisförmigem Boden; Dm. 1,6-

1,7 m; mit grauer lehmiger Erde und kleinen Holzkohlenstücken im oberen Grubenteil verfüllt, T. 0,4 m. Der Fleck mit Holzkohlen erstreckte sich fast bis zum Körpergrab 286. Es ist nicht klar, ob das Inventar zu diesem Grab gehörte oder als ein Schatz vergraben wurde. *I. (?)*.

Inventar (2479:266-274, 356, Taf.CLVI-CLVIII, CLXXXVIII): 1-2) zwei bronzene bandartige Armringe, mit Punktornamentik verziert, Dm. 5,0-5,9 cm, mit halbrundem Querschnitt, Dm. 0,8-1,0x0,2 cm; 3) ein bronzener Armring mit verbreiterten sechseckigen-ovalen Enden, Dm. 4,8x5,6 cm, Endedm. 0,8x1,0 cm; 4-7) vier (?) bronzene Spiralarmringe und Fgt. von noch einem, Dm. 5,5-7,3x5,8-7,5 cm, mit dreieckigem Querschnitt, Dm. 0,55, 0,75-1,0x0,2 cm, mit Bändern aus Punktornamentik verziert; 8) Fgt. eines bronzenen Spiralfingerrings mit breiter, flacher Schaufläche, Typ B Gr.VI, Flächebr. 1,2 cm; 9) die Bronzекette aus runden zweigliedrigen Ringen (Dm. 0,7 cm, Draht mit rundem Querschnitt, Dm. 0,1 cm) mit trapezförmigen Anhängern aus Blech, Br. 4,1x1,2-2,6 cm.

Datierung: Wikingerzeit.

Grab 328 (Körpergrab) Q. 39-40 K-A/6-7, B/6, Plan 33, Taf. CXXIX, CXXXI

Eine kaum bemerkbare rechteckige Grube mit abgerundeten Ecken (ungefähr 2,2-2,3x0,6 m) in einer Tiefe von 2,30 m (22,27 m Ah); ein durchschnittlich erhaltenes Skelett (22,17 m Ah) und Spuren eines Sarges, NW 330° orientiert. Der Schädel lag auf der linken Seite, die Arme über die Brust gelegt, der Körper im schmalen Sarg zusammengedrückt. Schwarze Spuren (Br. 2 cm) des Sarges auf der Grubensohle markierten ein Rechteck mit herausragenden Enden (L. 14-22 cm), einer Tragbahre ähnlich, L. des Sarges 1,48 m, Br. 0,25-0,3 m. *I. Kind, Infans II.*

Inventar (2479:275-281, Taf.CXXXI): 1) ein silberner glatter Halsring mit Öse und Knopf, mit gewundenen Enden, Dm. 13,7x13,9 cm, aus rundem Draht, Dm. 0,55-0,35 cm; 2-4) links auf der Brust drei bronzene Armbrustfibeln mit umgeschlagenem dreieckigem Fuß und mehreckigen Enden, Bügel mit mehreckigem Querschnitt, darunter: H. 8,0 cm, Br. 5,4 cm, Fuß mit Punktierung verziert, Fußbr. 3,5 cm, Bügeldm. 0,7-0,8x0,6 cm (2); H. 7,4 cm, Br. 4,8 cm, Fußbr. 2,6 cm, Bügeldm. 0,7-0,8x0,7 cm

(3); H. 5,1 cm, Br. 3,7 cm, Fußbr. 1,9 cm, Bügeldm. 0,5x0,45 cm (4); 5) auf dem linken Arm ein bronzener Armring mit verbreiterten achteckigen Enden, Dm. 4,8x5,5 cm, Endedm. 0,9x1,0 cm; 6) links am Sarg eine ovale Bronzeschnalle, 3,1x2,6 cm; daneben: 7) ein Messer, L. 14,7 cm, Br. 1,8 cm.

Datierung: D.

Grab 329 (Körpergrab) Q. 56-41 E/9-1, F/9-10, Plan 34, Taf. CXXXVII, CXLII

Eine rechteckige Grube mit abgerundeten Ecken (2,53x0,8 m) in einer Tiefe von 2,38 m (22,47 m Ah); Spuren eines schlecht erhaltenen Skelettes (22,47 m Ah) und eines Sarges, NW 306° orientiert. Der Schädel lag umgekippt. Schwarze Spuren (Br. 1-2 cm) des Sarges auf der Grubensohle markierten ein Rechteck, L. des Sarges 1,8 m, Br. 0,35-0,5 m; zwei Steine begrenzten das Grab am Fußende (22,47 m Ah). Am Rand des Sarges fanden sich ein Messer und eine Schnalle (an der rechten Schulter), eine Lanzenspitze und eine Axt (links am Körper), auf der Brust lagen eine Fibel und ein Fingerring. *I. Mann, Senilis.*

Inventar (2479:282-287, Taf.CXLII): 1) eine scheibenförmige gedrehte profilierte Bernsteinperle (Typ TM 436/437), Dm. 2,5 cm, H. 1,2 cm; 2) eine bronzene Armbrustfibel mit umgeschlagenem dreieckigem Fuß und mehreckigen Enden (ein Ende fehlt), Bügel mit mehreckigem Querschnitt, H. 7,7 cm, Br. 4,1 cm, Fuß mit Punktierung verziert, Fußbr. 2,9 cm, Bügeldm. 0,7-0,6 cm; 3) ein bronzener bandartiger Fingerring, Typ B Gr.V, Dm. 2,4 cm, Br. 1,0 cm, aus Bronzeblech, Dm. 0,15 cm; 4) eine eiserne ovale Schnalle, Br. 3,3x2,5 cm; 5) eine eiserne D-förmige Schnalle, Br. 4,4x2,0 cm; 6) eine Tüllenaxt, L. 18,4 cm, Br. 6,2 cm, Tüllendm. 4,3 cm; 7) eine Lanzenspitze mit länglichem rhombusförmigem Blatt und schwachem Middlegrat, Typ K – IB, L. 20,7 cm, Br. 3,5 cm, Tüllendm. 2,2 cm; 8) ein Messer, Spitze abgebrochen, L. 20,8 cm, Br. 2,9 cm.

Datierung: D.

Grab 330 (Körpergrab) Q. 56-41 F/10-1, G/10, Plan 34, Taf. CXXXVII, CXLIII

Grube fehlt. Spuren eines Sarges in einer Tiefe von 2,49 m (22,36 m Ah) sowie Spuren eines

schlecht erhaltenen Skelettes (22,36 m Ah), SO 116° orientiert, der linke Körperteil beschädigt (?). Der rechte Arm über die Brust gelegt. Schwarze Spuren (Br. 1-2 cm) des Sarges auf der Grubensohle markierten ein Rechteck, L. des Sarges 1,8 m, Br. 0,44 m. *I. Frau, Adultus.*

Inventar (2479:288-290, Taf.CXLIII): 1) ein Kollier mit sechs Perlen verschiedener Art, darunter: zwei flachkugelige blaue Glasperlen (Typ TM 7), Dm. 1,2 cm, H. 0,9-1,0 cm; eine flachkugelige Glasperle, rot (etwa TM 12), Dm. 1,2 cm, H. 0,85; zwei doppelkonische Bernsteinperlen (TM 395), Dm. 0,75x0,8, 0,9x0,95 cm, H. 0,6-0,5 cm; eine Bronzspirale, Dm. 1,1 cm, aus rundem Draht, Dm. 0,2-0,3 cm; 2) auf der Brust lag ein zusammengesetzter bronzener Brustschmuck: eine Kreuznadel (Fgt. einer Eisennadel mit bronzem Kreuzkopf) mit Silberplatten und Silberdraht verziert, Kopfdm. 5,8x6,0 cm, Kegelhöhe 0,9 cm; eine rechteckige Scheideplatte, Br. 1,6x1,7 cm; Fgt. einer Bronzекette aus runden Gliedern (Dm. 0,95-1,0 cm) mit dreieckigem Querschnitt (Dm. 0,35x0,15 cm); 3) ein bronzener bandartiger Armring, Dm. 6,9x5,5 cm, mit dreieckigem Querschnitt, Dm. 0,8x0,45 cm, mit Querrillen verziert; 4) am Hinterkopf eine Ahle, L. 7,7 cm.

Datierung: D.

Grab 331 (Brandgrab) Q. 40-25 G/10-1, Plan 38, Taf. CLV, CLIX

In einer Tiefe von 23,32-23,37 m Ah erschien eine Wand (L. 2,55 m) aus sechs Steinen. Unter dem westlichen Grabstein erschien eine unregelmäßig ovale Grube mit muldeförmigem Boden (1,18x0,65 m) in einer Tiefe von 1,32 m (23,20 m Ah, Grubentiefe 0,3 m); auf der Grubensohle ein oval-rechteckiges Knochenlager (Br. 0,44x0,32 m, T. 23,02 m Ah), O-W orientiert. Das Knochenlager enthielt verbrannte Knochen mit Holzkohlen im nördlichen Teil und teilweise verbranntes Grabinventar in einer Dicke von 2-7 cm. Rund um das Knochenlager fanden sich organische Spuren und Holzkohlen, offenbar die Reste einer Holzkiste. In der Grubenfüllung dunkelbrauner Sand. *I. (?)*.

Inventar (2479:291-292, Taf.CLIX): 1) eine bronzene Armbrustfibel mit umgeschlagenem Fuß, mit Ringgarnitur und Silberblech verziert, H. 7,3 cm, Br. 7,9 cm; Bügel mit profiliertem Querschnitt,

Br. 1,1 cm; Armbrust mit ovalen Querschnitt, Dm. 0,25 cm; 2) Fgt. einer bronzenen Armbrustfibel; 3) Fgt. einer Bronzespirale, Dm. 0,85 cm, aus dreieckigem Draht, Dm. 0,2x0,1 cm.

Datierung: Völkerwanderungszeit (E).

Grab 332 (Brandgrubengrab) Q. 25 H/4, Plan 38, Taf. CLV, CLIX

Eine unregelmäßig ovale Grube (0,82x0,64 m) mit ebenem Boden in einer Tiefe von 1,69 m (22,83 m Ah), Grubentiefe 6-7 cm; auf der Grubensohle ein oval-rechteckiges Knochenlager (Br. 0,7x0,44 m, T. 22,83 m Ah) im NO-Grubenteil, NO-SW orientiert. Das Knochenlager enthielt kleine verbrannte Knochen mit Holzkohlen und unverbranntes Grabinventar am nördlichen Knochenlagerrand, in einer Dicke von 5-6 cm, darunter ein Grabstein zwischen den Brandknochen. In der Grubenfüllung dunkelbrauner Sand. *I. (?)*.

Inventar (2479:293-296, Taf. CLIX): 1) eine eiserne B-förmige Schnalle, mit Querrillen verziert, Br. 4,8x2,9 cm; 2) eine Tüllenaxt, L. 19,7 cm, Br. 6,3 cm, Tüllendm. 3,8x4,0 cm; 3) eine Lanzenspitze mit länglichem profiliertem Blatt, Typ K – II, L. 25,3 cm, Br. 3,6 cm, Tüllendm. 3,4 cm; 4) ein Messer, L. 21,6 cm, Br. 2,1 cm; 5) Fgt. einer Bronzeschnalle (?).

Datierung: Völkerwanderungszeit (E).

Grab 333 (Körpergrab) Q. 41 A/9-10, B/9, Plan 38, Taf. CLV, CLX, CXC, CXCI

Grube fehlt. Spuren eines Sarges in einer Tiefe von 2,71 m (21,94 m Ah) sowie Spuren eines schlecht erhaltenen Skelettes (21,88 m Ah), S 170° orientiert. Der Schädel lag auf der linken (?) Seite, die Arme über der Brust verschränkt. Organische Spuren des Sarges auf der Grubensohle begrenzten das Grab und definierten ein Rechteck mit herausragenden Enden (L. 11-13 cm), einer Tragbahre ähnlich, L. des Sarges 1,88 m, Br. 0,27-0,40 m, mit sich verbreitendem Kopfende, Spurenbr. 2-3 cm; daneben andere organische Holzspuren, L. 1,5 m, und kleine Knochenfgt. Rechts vom Körper fanden sich Spuren eines verbrannten Bretts (23x10 cm). Mehrere organische Spuren auf der Grubensohle, unter dem Skelett und neben dem Sarg. *I. Frau (?)*, *Adultus*.

Inventar (2479:300-304, Taf. CLX, CXC, CXCI): 1) ein silberner glatter Halsring mit Öse und Knopf.

aus rhombusförmigen Platten, mit gewundenen Enden, Dm. 18,7x18,2 cm, aus rundem Draht, Dm. 0,7-0,4 cm; 2) auf der Brust eine bronzenen Armbrustfibel mit umgeschlagenem dreieckigem Fuß und runden Enden, H. 5,5 cm, Br. 4,9 cm, Bügel mit rundem Querschnitt, Dm. 0,5 cm, Fuß mit Punktierung verziert, Fußbr. 2,3 cm, Bügeldm. 0,3 cm; 3) auf der Brust eine mit Fuß nach Kopf orientierte, silberne Armbrustfibel mit umgeschlagenem Fuß, mit Ringgarnitur und Silberblech verziert, H. 7,5 cm, Br. 8,0 cm; Bügel mit profiliertem Querschnitt, Br. 1,2 cm; Armbrust mit rundem Querschnitt, Dm. 0,37 cm; 4-5) zwei silberne Armringe mit verbreiterten runden Enden, Dm. 6,0x7,4 cm, Endedm. 1,1 cm.

Datierung: Völkerwanderungszeit (E).

Grab 334 (Körpergrab) Q. 40-41 K-B/8, Plan 38, Taf. CLV, CLXI, CXCI

In einer Tiefe von 23,23-23,34 m Ah erschien eine Wand (L. 2,2 m) aus großen Grabsteinen, die am rechten (östlichen) Rand des Grabes lagen. Eine rechteckige Grube mit abgerundeten Ecken (ungefähr 2,8x0,85 m); Spuren eines Sarges (21,83 m Ah), Fgt. eines schlecht erhaltenen Skelettes (21,83 m Ah), N 2° orientiert. Der Schädel lag auf der linken (?) Seite. Organische Spuren des Sarges auf der Grubensohle begrenzten das Grab und definierten ein Rechteck mit herausragenden Enden (L. 5-8 cm), einer Tragbahre ähnlich, L. des Sarges 1,92 m, Br. 0,33-0,44 m, mit sich verbreitendem Kopfende, Spurenbr. 2-3 cm; daneben andere Holzkohlenspuren am Hinterkopf, L. 0,57 m. Rechts am Kopf lagen ein Messer, eine Schnalle, und eine eiserne Fibel, links am Körper eine Axt und eine Lanzenspitze, auf der Brust lagen sich Fibeln. *I. Mann*, *Maturus*.

Inventar (2479:305-310, Taf. CLXI, CXCI): 1) eine silberne Armbrustfibel mit langem umgeschlagenem Fuß und mehreckigen Enden, mit Facettierung verziert, H. 8,7 cm, Br. 5,7 cm, Bügel mit achteckigem Querschnitt, Dm. 0,65-0,75x0,7 cm, der obere Bügelteil mit Querrillen verziert, Fußbr. 1,0 cm; 2) eine eiserne Armbrustfibel mit dreieckigem Fuß, festem Nadelhalter und runden Enden, H. 7,0 cm, Br. 4,2 cm, Bügel mit rundem Querschnitt, Dm. 0,6-0,7 cm, Fußbr. 2,7 cm, Bügeldm. 0,3 cm; 3) eine bronzene ovale Schnalle mit Beschlag (mit Rillen verziert), Br. 3,9x1,8 cm, Zapfen mit Draht befestigt; 4) eine

Tüllenaxt, L. 21,7 cm, Br. 7,0 cm, Tüllendm. 3,9x4,1 cm; 5) eine Lanzenspitze mit länglichem profiliertem Blatt, Typ K – II, L. 26,2 cm, Br. 3,7 cm, Tüllendm. 2,6 cm; 6) ein Messer, L. 22,7 cm, Br. 2,6 cm.

Datierung: Völkerwanderungszeit (D – E).

Grab 335 (Körpergrab) Q. 25-26 K-A/2, Plan 38, Taf. CLV, CLIX, CLXXXVIII

Ein Grabstein (23,35 m Ah) fand sich auf dem N-Grubenteil. Eine rechteckige Grube mit abgerundeten Ecken (ungefähr 2,3x1,0 m) in einer Tiefe von 1,88 m (22,51 m Ah); Fgt. eines schlecht erhaltenen Skelettes (22,49 m Ah) und Spuren eines Sarges, S 180° orientiert. Der Schädel lag auf der linken Seite, Körperteile beschädigt. Schwarze Spuren (Br. 1-2 cm) des Sarges auf der Grubensohle markierten ein Rechteck, L. 1,92 m, Br. 0,37-0,48 m, im Querschnitt glockenförmig, am Kopfende sich verbreitend; zwei Steine begrenzten das Grab (22,66-22,72 m Ah). *I. Frau*, *Adultus*.

Inventar (2479:297-299, Taf. CLIX, CLXXXVI-II): 1) unter dem Kinn eine scheibenförmige gedrehte profilierte Bernsteinperle (etwa Typ TM 440), Dm. 2,6 cm, Br. 1,6 cm; 2) am linken Oberschenkel eine eiserne ovale Schnalle, Br. 3,4x1,8 cm; 3) am Fuß eine Tüllenaxt, L. 22,8 cm, Br. 7,2 cm, Tüllendm. 4,1 cm.

Datierung: D.

Grab 336 (Körpergrab) Q. 26 A-B/2-3, Plan 38, Taf. CLV, CLXII, CLXXXVIII, CXCI

Eine Steingruppe in einer T. von 22,75-22,89 m Ah, die auf den Beinen des Skelettes in der Grubenfüllung lag; Fgt. eines schlecht erhaltenen und beschädigten Skelettes (T. 1,84 m, 22,56 m Ah), SO 164° orientiert. Der Schädel lag umgekippt, Knochen in einer Fläche mit einer L. von 2,1 m und einer Br. von 0,35 m zerstreut. Links vom Körper auf der Grubensohle lag eine Lanzenspitze, zwischen den Füßen ein Gefäß, am Kopf eine Bernsteinperle. SW vom Grab befand sich eine lange Wand aus nicht zusammenhängenden Steinen (23,33-23,45 m Ah). *I. Mann*, *Adultus*.

Inventar (2479:311-313, Taf. CLXII, CLXXXVI-II, CXCI): 1) eine tonnenförmige gedrehte profilierte Bernsteinperle (Typ TM 440), Dm. 1,4x1,5 cm, H. 1,05 cm; 2) eine Lanzenspitze mit länglichem profiliertem Blatt und durchgehender Tülle mit scharfem Mittelgrat, Typ K – II, L. 24,0 cm, Br. 3,6 cm, Tül-

lendm. 2,3 cm; 3) ein doppelkonisches Schalengefäß, mittelwandig, schwarze geglättete Oberfläche, grobkörnige Steinmagerung, H. 9,6 cm, Bodendm. 12,7x13,0 cm, Bauchdm. 18,8 cm, Öffnungsdm. 16,2x16,4 cm.

Datierung: D.

Grab 337 (Körpergrab) Q. 41 I/9-10, K/8-9, Plan 37, Taf. CL, CLIV, CLXXXVIII

Eine rechteckige Grube mit abgerundeten Ecken (2,4x0,8 m) in einer Tiefe von 2,73 m (21,92 m Ah); kleine Fgt. und Spuren eines schlecht erhaltenen Skelettes (21,80 m Ah), NW 308° orientiert. Kaum bemerkbare Spuren eines Sarges (?) auf der Grubensohle begrenzten das Grab, Br. 0,55 m. Grabinventar, darunter: eine Fibel auf der Brust, rechts vom Körper eine Lanzenspitze, ein Messer, eine Axt und ein Schulter-Gürtel. *I. Mann*, *Adultus*.

Inventar (2479:314-320, Taf. CLIV, CLXXXVIII): 1) eine bronzenen Armbrustfibel mit langem umgeschlagenem Fuß und mehreckigen Enden, mit Facettierung verziert, H. 12,7 cm, Br. 7,8 cm, Bügel mit achteckigem Querschnitt, Dm. 1,2-1,35 cm, Fußbr. 1,6 cm, Armbrust mit rundem Querschnitt, Dm. 0,5 cm; 2) Fgt. eines Schulter-Gürtels, L. ? m, mit bronzenen Beschlägen und kleinen halbkugeligen Zierbeschlägen, darunter: eine rechteckige Bronzeplatte mit quer angelöteten Stäbchen (einige aus Kerbdraht) verziert, Br. 4,0x3,7 cm; eine andere trapezförmige Bronzeplatte mit Sonnenornamentik (Pressblechtechnik) und angelöteten Stäbchen (einige aus Kerbdraht) verziert, Br. 4,5 – 6,5 x 4,5 cm; der ganze Riemen mit einer rekonstruierten Länge von 0,26 m wurde mit Reihen von halbkugeligen Zierbeschlägen (Dm. 0,5 cm) verziert, die auf der Rückseite mit Nietstiften versehen sind; rekonstruierte Breite 4,0 – 6,5 cm; 3) eine Tüllenaxt, L. 20,3 cm, Br. 6,1 cm, Tüllendm. 4,0x4,2 cm; 4) eine Lanzenspitze mit kurzem rhombusförmigem Blatt und scharfem Mittelgrat, Spitze abgebrochen, Typ K – IA, L. 14,8 cm, Br. 3,5 cm, Tüllendm. 2,6 cm; 5) ein Kampfmesser mit Längsrinnen und schmaler Spitze, L. 35,7 cm, Br. 3,8 cm; 6) ein Messer, L. 17,4 cm, Br. 2,1 cm; 7) ein länglicher braunroter Wetzstein, L. 10,5 cm, mit rechteckigem Querschnitt, Dm. 0,9x0,9-1,7x1,2 cm.

Datierung: Völkerwanderungszeit (E).

Grab 338 (Brandgrabengrab) Q. 25 H/7, Plan 38, Taf. CLV, CLXIII

In einer Tiefe von 23,37-23,42 m Ah erschien eine längliche Steinwand (die Wand bildete einen Teil eines langen Steinhalkreises, Dm. 5,2-5,3 m), Br. 0,7 m, am östlichen Grabrand. Eine rechteckig-ovale Grabgrube, T. 5-8 cm; ein Knochenlager (0,65x0,28 m, 22,40 m Ah), im Querschnitt muldenförmig, SO-NW orientiert. Das Knochenlager auf der Grabensohle enthielt verbrannte Knochen mit Holzkohlen, teilweise verbranntes Grabinventar in einer Dicke von 4-6 cm. Unter den Brandknochen fanden sich dunkle organische Spuren. In der Grubenfüllung rotbrauner Sand. *I. Frau*.

Inventar (2479:321-324, Taf. CLXIII): 1) eine bronzene Armbrustfibel mit langem Fuß und festem Nadelhalter, Enden mit Ringgarnitur verziert, H. 6,0 cm, Br. 5,2 cm, Fuß mit halbbrudem Querschnitt, Dm. 0,6x0,3 cm, Bügel mit halbbrudem Querschnitt, Dm. 0,9x0,4 cm, Armbrust mit rundem Querschnitt, Dm. 0,25-0,3 cm; 2) Fgt. einer bronzene Armbrustfibel mit umgeschlagenem Fuß, mit Ringgarnitur und Blech verziert, Br. 10,4 cm; Bügel mit profiliertem Querschnitt, Br. 1,5 cm, Armbrust mit rundem Querschnitt, Dm. 0,3-0,5 cm; 3) Fgt. eines bronzene Armrings mit verbreiterten achteckigen Enden, Endedm. 1,6x1,4 cm, mit Augen verziert; 4) Fgt. eines bronzene bandartigen Fingerrings, Typ B Gr.V, Br. 1,2 cm, aus Bronzeblech, Dm. 0,1 cm; 5) ein bronzener Spiralfingerring mit breiter, flacher Schaufläche, Typ B VI-37, Dm. 2,3 cm, Flächebr. 0,6 cm; 6) eine Ahle, Spitze abgebrochen, L. 4,9 cm; 7) Fgt. einer Bronzespirale, L. 3,0 cm, Br. 0,8 cm.

Datierung: Völkerwanderungszeit (D/E).

Grab 339 (Brandgrabengrab) Q. 25 I/8, Plan 38, Taf. CLV, CLXII

Eine ovale Grube (1,05x0,6 m, Grubentiefe 0,27 m) in einer Tiefe von 1,83 m (22,67 m Ah), im Querschnitt muldenförmig, S-N orientiert, darunter eine Gruppe von Grabsteinen (22,77-22,79 m Ah). Auf der Grabensohle ein Knochenlager, Br. 0,43x0,34 m, 22,46 m Ah, S-N orientiert. Das Knochenlager enthielt verbrannte Knochen und darunter liegende Holzkohlen, verbranntes Grabinventar in einer Dicke von 3-8 cm. In der Grubenfüllung Steine mit rotbraunem Sand. *I. Frau*.

Inventar (2479:325-326, Taf. CLXII): 1) Fgt. einer bronzene Armbrustfibel mit umgeschlagenem Fuß, mit Ringgarnitur und Blech verziert, Br. 10,3 cm; Bügel mit profiliertem Querschnitt, Br. 1,4 cm; Armbrust mit rundem Querschnitt, Dm. 0,5 cm; 2) eine Ahle, L. 10,1 cm.

Datierung: Völkerwanderungszeit (E).

Grab 340 (Körpergrab) Q. 25 I/3, K/3-4, Plan 38, Taf. CLV, CLXIV

Eine rechteckige Grube mit abgerundeten Ecken (ungefähr 2,1x0,42-0,6 m) in einer Tiefe von 2,28 m (22,22 m Ah); Fgt. und Spuren eines schlecht erhaltenen Skelettes (22,22 m Ah), NO 32° orientiert. Auf der Brust fand sich Grabinventar. In einer Tiefe von 23,24-23,43 m Ah erschien eine Wand aus großen Grabsteinen, die sich an den westlichen Rand des Grabes anschloss, L. 1,5 m. *I. Mann, Maturus*.

Inventar (2479:327-329, Taf. CLXIV): 1) eine bronzene Armbrustfibel mit langem Fuß, festem Nadelhalter, kleiner Metope und halbkeuligen Enden, H. 6,6 cm, Br. 5,1 cm, Fuß mit dreieckigem Querschnitt, Dm. 0,7-0,6x0,4 cm, Bügel mit dreieckigem Querschnitt, Dm. 0,9x0,6 cm, Bügel und Fuß mit Querrillen verziert; 2) Fgt. eines zusammengesetzten bronzene Brustschmucks: eine Kreuznadel (Fgt. einer Eisennadel mit bronzene Kreuzkopf), mit Silberplatten und Silberdraht verziert, Kopfdm. 6,1x6,1 cm, Kegelhöhe 0,8 cm; Fgt. einer Bronzekette aus runden Gliedern (Dm. 0,8x0,9 cm) mit dreieckigem Querschnitt, Dm. 0,2x0,12 cm, am Kreuzkopf befestigt; 3) zwei kleine Gefäßscherben, braun und grau, feinkörnige Sandmagerung.

Datierung: D.

Grab 341 (Brandgrabengrab) Q. 25 K/7, Plan 38, Taf. CLV, CLXIII

In einer Tiefe von 23,37 m Ah erschien eine längliche Steinwand (die Wand bildete einen Teil eines langen Steinhalkreises, Dm. 5,2-5,3 m), Br. 0,7 m, am östlichen Grabrand; eine länglich ovale Grabgrube (0,82x0,32 m, 22,91 m Ah), Grubentiefe 0,38 m. Auf der Grabensohle ein rundes Knochenlager (0,32x0,35 m, 22,57 m Ah), im Querschnitt muldenförmig, S-N orientiert. Das Knochenlager enthielt verbrannte Knochen in einer Dicke von 3-5 cm, auf den Knochen unverbranntes Grabinventar und or-

ganische Spuren. In der Grubenfüllung rotbrauner Sand. *I. Mann*.

Inventar (2479:330-331, Taf. CLXIII): 1) eine Lanzenspitze mit kurzem etwas rhombusförmigem Blatt, Typ unbestimmt, L. 11,0 cm, Br. 2,1 cm, Tüllendm. 2,2 cm; 2) ein Messer, L. 13,2 cm, Br. 1,9 cm.

Datierung: Völkerwanderungszeit (D - E).

Grab 342 (Körpergrab) Q. 70 H/8-9, Plan 5, Taf. CX-LIV

In einer Tiefe von 22,73 m Ah erschienen fragmentarische Spuren eines schlecht erhaltenen Skelettes, OS 160° orientiert. Der Schädel lag auf der linken Seite. *I. Mann, Adultus-Maturus*.

Inventar (Taf. CXLIV): 1) eine Bronzespirale, L. 1,9 cm, Dm. 0,5 cm, aus halbbrudem Draht, Dm. 0,3x0,1 cm; 2) Fgt. einer eisernen Nadel (?).

Grab 343 (Körpergrab) Q. 70 H/1-2, I/2, Plan 35, Taf. CXLIV, CXLVII

In einer Tiefe von 1,89 m (22,71 m Ah) erschienen fragmentarische Spuren eines schlecht erhaltenen Skelettes, SW 240° orientiert. Der Schädel lag auf der rechten Seite, daneben Holzkohlenspur (ein Holzkohleband) am Hinterkopf und Grabinventar. *I. Mann (?), Adultus-Maturus*.

Inventar (2479:332-335, 357, Taf. CXLVII): 1) Fgt. eines silbernen glatten Halsrings mit Öse und gewundenen Enden, L. 7,1 cm, Drahtdm. 0,35 cm; 2) eine Tüllenaxt, L. 20,5 cm, Br. 5,4 cm, Tüllendm. 4,0x4,5 cm; 3) eine Lanzenspitze mit länglichem schmalem blattförmigem Blatt, Typ K - V, L. 29,7 cm, Br. 2,6 cm, Tüllendm. 2,3 cm; 4) ein Messer, L. 16,5 cm, Br. 2,8 cm; 5) zwei Feuersteinbruchstücke.

Datierung: Völkerwanderungszeit (D - E).

Grab 344 (Körpergrab) Q. 85 H/7-8, I/7-9, K/9, Plan 23, Taf. LXXX, LXXXIII

Eine länglich ovale Grube (2,25x0,78 m) in einer Tiefe von 2,39 m (22,14 m Ah), darunter ein Grabstein (22,87 m Ah); Spuren eines schlecht erhaltenen Skelettes (22,02 m Ah), SW 242° orientiert. Der Schädel lag auf der rechten Seite, der rechte Arm über die Brust gelegt. *I. Mann (?), Adultus-Maturus*.

Inventar (Taf. LXXXIII): auf der Brust ein Messer, Spitze abgebrochen, L. 12,5 cm, Br. 2,0 cm.

Grab 345 (Körpergrab) Q. 85 C-D/6-8, Plan 23, Taf. LXXX, LXXXIII, CLXXXVIII

Eine länglich ovale Grube (2,56x1,05-1,15 m) in einer Tiefe von 2,31 m (22,22 m Ah); Fgt. eines Schädels und Spuren eines schlecht erhaltenen Skelettes (21,64 m Ah), SO 116° orientiert. Die Arme über den Bauch gelegt. Ein Grabstein lag auf der Oberfläche am Fuß (23,09 m Ah). *I. Frau, Maturus*.

Inventar (2479:336-341, Taf. LXXXIII, CLXXXVIII): 1) ein Kollier mit sieben Perlen verschiedener Art, darunter: zwei scheibenförmige unregelmäßige Bernsteinperlen (Typ TM 403), Dm. 1,2x1,5, 1,2x1,3 cm, H. 0,6 cm; drei durchsichtige doppelkonische Glasperlen (TM 56), Dm. 1,1 (x2), 1,3 cm, H. 0,5 (x2), 0,7 cm; eine blaue gewickelte Glasperle (etwa TM 143/144), Dm. 0,8 cm, L. 1,1 cm; eine blaue melonenförmige Glasperle (TM 163), Dm. 1,1, H. 0,8 cm; 2) ein bronzener glatter Halsring mit Öse und Knopf, mit gewundenen Enden, Dm. 16,8x17,0 cm, aus rundem Draht, Dm. 0,3-0,4 cm; 3-4) zwei bronzene bandartige Armringe, mit Querrillen verziert, Dm. 4,9x6,8 cm, 4,7x6,3 cm, mit halbbrudem Querschnitt, Dm. 0,7x0,2 cm; 5-6) zwei bronzene Spiralfingerringe, Typ B VI-31, Dm. 2,1-2,2 cm, aus halbbrudem Draht, Dm. 0,25x0,12-0,15 cm; 7) auf der Brust Fgt. eines zusammengesetzten bronzene Brustschmucks, darunter: Fgt. einer Eisennadel; zwei stabförmige profilierte Anhänger, L. 4,3 cm; Fgt. einer Bronzekette aus runden Gliedern, Dm. 0,6 cm, mit halbbrudem Querschnitt, Dm. 0,2x0,1 cm.

Datierung: C1b - C2.

Grab 346 (Körpergrab) Q. 70 G-H/6-7, Plan 35, Taf. CXLIV, CXLVI

Eine breite rechteckige Grube mit abgerundeten Ecken (1,8x1,2 m) in einer Tiefe von 2,53 m (22,07 m Ah); Spuren eines schlecht erhaltenen Skelettes (22,0 m Ah), NW 314° orientiert. Der Schädel lag auf der linken Seite. Ein Holzkohleband auf der Grabensohle begrenzte das Grab am Hinterkopf (L. 0,38 m, Br. 2-3 cm), daneben Grabinventar, am Fuß lag eine Axt, am linken Oberschenkel eine Lanzenspitze. *I. Mann (?), Adultus*.

Inventar (2479:342-349, Taf. CXLVI): 1) eine Tüllenaxt, L. 24,5 cm, Br. 6,4 cm, Tüllendm. 4,8 cm; 2) eine Lanzenspitze mit länglichem blattförmigem Blatt, Typ K - V, L. 32,3 cm, Br. 3,5 cm, Tüllendm.

2,8x3,1 cm; 3) ein Messer, L. 25,5 cm, Br. 3,1 cm; 4-11) acht eiserne Ringe, Dm. 2,8-4,6x2,9-4,8 cm; 12) eine eiserne runde Schnalle, Dm. 3,7x3,8 cm.

Datierung: Völkerwanderungszeit (D - E).

Grab 347 (Körpergrab) Q. 24 B/2-4, Plan 36, Taf. CXLVIII

Grube fehlt. In einer Tiefe von 22,82 (ein Oberschenkel) - 22,57 (ein Schädel) m Ah erschienen einzelne Fgt. eines schlecht erhaltenen Skelettes und Grabinventar rechts am Schädel, die in einer Fläche von 1,2x0,4 m zerstreut wurden; es scheint, W 262° orientiert. *I. Mann, Maturus.*

Inventar (2479:350, Taf. CXLVIII): 1) ein einschneidiger Schwert, L. 51,0 cm, Br. 4,1 cm; 2) ein unerkannter eiserner Gegenstand.

Datierung: Völkerwanderungszeit (E).

Grab 348 (Körpergrab) Q. 24 H/2-3, Plan 36, Taf. CXLVIII

Südlich am Rand eines Steinkreises (23,18-23,25 m Ah), rund um die Grabgrube einzelne Grabsteine (23,18-23,36 m Ah). Eine rechteckige Grube mit abgerundeten Ecken (1,15x0,5 m) in einer Tiefe von 1,45 m (22,95 m Ah); Spuren eines schlecht erhaltenen Skelettes (22,75 m Ah), NO 66° orientiert. *I. Junge, Infans II.*

Inventar (Taf. CXLVIII): 1-2) zwei bronzene bandartige Armringe (Fgt. des einen), Dm. 3,9x4,7 cm, mit halbrundem Querschnitt, Dm. 0,6x0,15 cm; 3) eine graue Gefäßscherbe, feinkörnige Sandmagerung.

Pferdegrab A 26 Q. 81 D/10, Taf. CLXVI

Gesonderte Grabgrube, Grube fehlt. In einer Tiefe von 2,31 m (22,09 m Ah) erschienen Vorder-

bein- und Fußknochen; tiefer erschienen Schädel im Nordteil und Fgt. des Skelettes (Vorderbeinknochen, 21,95 m Ah), O orientiert. Es scheint, dass hier nur der Schädel mit Vorderbeinen begraben wurde, Grabtyp B2. Grubenfläche ungefähr 0,8x0,52 m, N-S orientiert. *I. Zwei, ein Hengst.* Die Osteologischen Untersuchungen*:

Intermigled 2 horses, MNI - 2.

Stallion 4,5-5,0 years. Skull, teeth (8, one canine) diaphyses of humeri, radii, and tibia, two metacarpal and one metatarsal bones, phalanx (3) and fragment of talus.

Horse 4,5-6,0 years, teeth, diaphyses of ossa antebrachii, metacarpals bones, distal part of metatarsals, phalanx (4) and fragment of talus.

Inventar (2479:480-490, Taf. CLXVI): 1) eine Stirnbinde aus drei Bronzeblechen und Fgt., L.xBr. 1,1x4,5, 1,2x4,7, 1,2x4,6 cm; Blechdm. 0,1 mm; die Bleche sind auf den Ende mit Nieten (Dm. 0,3 cm) versehen; 2) ein eisernes Gebiss, (Typ MØ OE), kleine Gebissringe (MØ: 2C), Dm. 4,1 und 4,2 cm, Stärke: Dm. 0,5-0,6 cm (mit rundem Querschnitt); dreiteiliges Trensegebiss (MØ: 1C2) aus zwei geraden, im Querschnitt runden Stangen, die durch achteckiges Zwischenstück verbunden sind, L. 7,7 cm, 3,7 cm, 7,5 cm, Dm. 0,6-0,7 cm; 3) ein bronzener Schwanzring-Armring mit verbreiterten sechseckigen Enden, Dm. 5,2x6,6 cm, Endedm. 0,7x0,9 cm; 4-5) zwei Bronzespiralen, Dm. 2,5-2,6 cm, aus halbrundem Draht, Dm. 0,1x0,2 cm; 6) eine Bronzekette (L. 3,3 cm) aus runden eingliedrigen und zweigliedrigen Ringen, Dm. 0,8-1,1 cm, aus rundem Draht, Dm. 0,15 cm.

Datierung: Völkerwanderungszeit (E).

4. Streufunde

I. Aus mehreren nicht bestimmaren Gräbern stammen einige Funde. Sie wurden auf verschiedenen Teilen des Gräberfeldes ermittelt.

Inventar (Humusschicht, Pläne 1-4): 1) ein bronzener Halsring mit Pflzkopfenden, Enden mit Kreuzrillen verziert, Dm. 12,4x14,7 cm, Drahtdm. 0,3 cm, 2479:354, Taf. CXLV:5; 2) ein bronzener bandartiger Armring, die Enden mit Querrillen verziert, Dm. 3,1x3,4 cm; Bänder mit halbrundem Querschnitt, Dm. 0,4x0,15 cm, 2427:66, Taf. XXV:1; 3) ein Messer, L. 10,5 cm, Br. 2,0 cm, Taf. XXV:2; 4) Wetzstein, Größe 0,6x0,32x0,46 m, Taf. XXV:3; 5) Gefäßscherben aus grau-rottem Ton, rote gestrichelte Oberfläche, dickwandig (Dm. 0,8-1,0 cm), grobkörnige Steinmagerung, Bodendm. 10,8 cm, 2427:67, Taf. XXVI.

II. Plan 38 (Taf. CLV). Aus einer kleineren Grube, die mit Holzkohlenstücken gefüllt war, wurde

eine Lanzenspitze ausgegraben (Q.26 G/2), die in die Erde hineingesteckt lag.

Inventar (2479:353, Taf. CLXV:6): eine Hälfte der geflügelten Speerspitze mit verzierter Tülle (mit zwei Löchern), Typ etwa NJ - L 12, L. 21,1 cm, Br. 4,0 cm, Tüllendm. 2,7 cm.

III. Bei Aufräumungsarbeiten wurden in einer Grube einige Gefäßscherben gefunden. Die Grube liegt südlich vom Steinkreis des Planes 26 (Q.67 H-1/9-3). In der Zuschüttung wurden einige kleine Keramikbruchstücke gefunden.

Inventar (Taf. CLXV:1-4): 1-3) mehrere (etwa 20) Gefäßscherben, dickwandig, Oberfläche geraut, Randmündung geglättet mit schwachem Rand auf der Außenseite, Ton der grau-braunen Farbe mit grober (1-7 mm) Steinmagerung; 4) Gefäßscherbe mit schmalen zylindrischem Hals, stark gebogener Randmündung mit schrägem Rand, mittelwandig, grau-gelber Ton mit Steinmagerung, auf dem Hals mit einer Welle verziert.

* Osteologische Expertise von Dr. Linas Daugnora (Litauische Veterinärmedizinische Akademie)

III. Schlussfolgerungen

Das Gräberfeld lag im Flusstal, aber im Gipfelteil einer flachen Erhöhung (+3 m auf der ursprünglichen Oberfläche).

Im Katalog wurden 341 Gräber (Flachgräber sowie Brandgräber) beschrieben, weniger als das letzte Grab im Katalog, das Grab 348, schließen ließe. Das ist darauf zurückzuführen, dass 9 Gräber (nämlich die Gräber 201-209) im nächsten Band des Katalogs angeführt werden, denn sie wurden auf der gesonderten Fundstelle B des Gräberfeldes lokalisiert. Noch zwei Gräber sind während der Forschungsarbeiten mit einer gemeinsamen Nummer versehen worden.

Literaturverzeichnis

Abkürzungen

ATL – Archeologiniai tyrinėjimai Lietuvoje

VLA – Vidurio Lietuvos archeologija

Almgren, O. 1923. *Studien über die nordeuropäische Fibelformen*, Mannus-Bibliothek 23, Leipzig.

Astrauskas, A. 1994a. Marvelės kapinyno (II-VII a.) tyrinėjimai 1992 ir 1993 metais // *ATL 1992 ir 1993*, Vilnius, 120-124.

1994b. Laidojimo papročiai Marvelės kapinyne // *VLA, I*, Vilnius, 21-27.

1995. Marvelės pilkapiai // *Baltų archeologija. Naujaisių tyrimų rezultatai*, Vilnius, 30-34.

1996a. Marvelės kapinyno senajo ir vidurinio geležies amžių kapų tyrinėjimai 1994 ir 1995 metais // *ATL 1994 ir 1995 metais*, Vilnius, 93-95.

1996b. Vidurio Lietuvos gyventojų kultūrinės orientacijos kaita SGA-VIGA // *VLA, II*, Vilnius, 4-10.

Es ist möglich, dass es ursprünglich mehr Gräber gegeben hatte. Ihr Fehlen ist den Zerstörungen zuzuschreiben, die auf Verlegung von Versorgungsnetzen (Wasserleitung, Gasleitung) zurückzuführen sind.

Das Gräberfeld von Marvelė ist eine typische Nekropole Mittellitauens, weist aber einige überregionale Merkmale auf, nämlich Hügelgräber, Steinpflaster, Särge, Grubenfüllung aus Steinen, Brandgräbertypen.

Durch die Konservierungsarbeiten im Kriegsmuseum ließen sich einige Funde nicht erhalten, deshalb stimmen die Katalognummern des Kriegsmuseums – die Angaben zum Grabinventar, nicht immer mit der Zahl der Grabfunde überein.

1998. Marvelės (Kauno miestas) kapinyno senajo ir vidurinio geležies amžių kapų tyrinėjimai 1996 ir 1997 metais // *ATL 1996 ir 1997 metais*, Vilnius, 173-175.

Astrauskas, A., Bertašius, M. 1992. Marvelės kapinyno tyrinėjimai 1991 m. // *ATL 1990 ir 1991*, Vilnius, 90-94.

Astrauskas, A., Gleiznienė, G., Šimėnas, V. 1999. Perpetės baltų kraštuose I m.e. tūkstantmečio viduryje // *Archaeologia Lituana, I*, Vilnius, 119-144.

Beckmann, B. 1969. Die baltischen Metallnadeln der römischen Kaiserzeit // *Saalburg-Jahrbuch, XXVI*, Berlin, 107-120.

Beckmann, Ch. 1969. Metallfingerringe der römischen Kaiserzeit im freien Germanien // *Saalburg-Jahrbuch, XXVI*, Berlin, 7-106.

Bertašius, M. 1992. *Kauno m. vandenvalo įrenginių teritorijos žvalgomųjų archeologinių tyrimų ataskaita*. Kaunas, mašinraštis, Kauno PRPI archyvas, bylos Nr. K – 1571

1994a. Vėlyvojo geležies amžiaus kapai Marvelės kapinyne // *ATL 1992 ir 1993*, Vilnius, 128-132.

1994b. Marvelės degintiniai kapai // *VLA, I*, Vilnius, 56-69.

1995. Marvelės žirgų kapai // *Baltų archeologija. Naujaisių tyrimų rezultatai*, Vilnius, 35-37.

1996a. 1994-1995 metais tyrinėti Marvelės degintiniai kapai // *ATL 1994 ir 1995*, Vilnius, 99-101.

1996b. Vidurio Lietuva: Rytų prekybos kelio beiškant // *VLA, II*, Vilnius, 11-17.

1998a. Marvelės kapinyno VIII-XII amžiaus kapų tyrinėjimai 1996-1997 metais // *ATL 1996 ir 1997*, Vilnius, 184-187.

1998b. Žirgų kapai – vienas Kauno proistorės klausimas // *Kauno istorijos metraštis, I*, Kaunas, 12-24.

2000a. Marvelės kapinyno tyrinėjimai // *ATL 1998 ir 1999*, Vilnius, 248-251.

2000b. Zentrum und Peripherie bei den Westbalten. Zu den Beziehungen zwischen dem Samland und der Region um Kaunas vom 5. Bis 8. Jh.n.Chr. // *Archaeologia Baltica 4*, Vilnius, 135-148.

2001. Vikingiškosios tarpregioninės kultūros atspindžiai Marvelės kapinyne Kaune // *Lietuvos archeologija, T.21*, Vilnius, 193-204.

2002a. Marvelės kapinynas // *ATL 2000*, Vilnius, 91-95.

2002b. Marvelės kapinynas // *ATL 2001*, Vilnius, 114-116.

2002c. *Vidurio Lietuva VIII-XII amžiais*. Kaunas.

2005a. Vakarų Europos monetos Marvelės kapuose // *Numizmatika 2-3*, Vilnius, 169-174.

2005b. *in print*, Uwagi na temat kontaktów kultury bogaczewskiej i grupy środkowolitewskiej na podstawie materiałów z Marvelė // *Kultura bogaczewska w 20 lat później*. Materiały z konferencji, Warszawa, 26-27 marca 2003 (ed. A. Bitner-Wróblewska).

Bertašius M., Daugnora L. 1997. Kauno apylinkių žirgai // *Veterinarija ir zootechnika, T.4(26)*, Kaunas, 7-15.

2001. Viking Age Horse Graves from Kaunas Region (Middel Lithuania) // *International Journal of Osteoarchaeology, Nr.11*, p.387-399.

Bitner-Wróblewska, A. 2001. *From Samland to Rogaland. East-West connections in the Baltic basin during the Early Migration Period*, Warszawa.

Buivydas, U. 2002. Lietuvoje rastų lankinių segių lenkta kojele tipologija ir chronologija // *Lietuvos archeologija, T. 21*, Vilnius, 243-274.

Daugnora, L. 1994. Marvelės kapinyno žirgai // *VLA, I*, Vilnius, 86-90.

Eggers, H. 1951. *Der römischer Import im freien Germanien*, Hamburg.

Godłowski, K. 1974. Chronologia okresu późnorzymskiego i wczesnego okresu wędrówek ludów w Polsce północno-wschodniej, *Rocznik Białostocki XII*, 9-109

Gräslund, A.S. 1980. The Burial Customs. A study of graves on Björkö // *Birka IV*, Stockholm.

Gräslund, A.S., Müller-Wille, M. 1992. Wikingerzeitliche Bestattungssitten in Skandinavien // *Wikinger, Waräger, Normanen. Die Skandinavier und Europa 800-1200*, Berlin, 186-190.

Hollack, E. 1908. Die Grabformen ostpreussischer Gräberfelder // *Zeitschrift Ethnol., 1908, Bd.40, Heft. 2*, 145-193.

Jacob-Friesen, G. 1974. *Einführung in Niedersachsens Urgeschichte. 3 Eisenzeit*, Hildesheim.

Jankauskas, R. 1998. Kai kurie Lietuvos praeities populiacijų biosocialinės diferenciacijos rodikliai // *Lietuvos archeologija, T.15*, Vilnius, 447-471.

Jankauskas, R., Barkus, A. 1994. Marvelės senkapio (I-VII m.e.a.) antropologija (1991-1992 m. medžiaga) // *VLA, I*, Vilnius, 79-85.

Jöns, H., Lüth, F., Müller-Wille, M. 1997. Ausgrabungen auf dem frühgeschichtlichen Seehandelsplatz von Groß Strömkendorf, Kr. Nordwestnecklenburg // *Germania, Jahrgang 75*, 193-221.

Kazakevičius – Казакиявичус, В.1988. *Оружие балтских племен веков на территории Лумвы. Вилнюс.*

Kazakevičius, V. 1996. *Baltų kalavijai*. Vilnius.

Kowalski, J. 1991. Z badań nad chronologią okresu wędrówek ludów na ziemiach zachodniobałtyj-

- skich (faza E) // *Archeologia Bałtyjska*, Olsztyn, 67-85.
- 2001.** Chronologia grupy elbląskiej i olsztyńskiej kręgu zachodniobałtyjskiego (V-VII w.). Zarys problematyki // *Barbaricum 6, Materiały do archeologii dawnych ziem pruskich*, Warszawa, 203-266.
- Materialy – 1861.** *Материалы для географий и статистики России собранные офицерами Генерального штаба. Ковенская губерния, Санкт-Петербург.*
- Michelbertas, M. 1978.** Šaukštinės antkablės // *Lietuvos TSR archeologijos atlasas, IV*, Vilnius, 18-20.
- 1986.** *Senasis geležies amžius Lietuvoje*, Vilnius
- 1996.** Centrinė Lietuva – romėniškojo laikotarpio emaliuotų dirbinių gamybos centras // *VLA, II*, Vilnius, 18-26.
- 2000.** Die Bronzesporen der römischen Kaiserzeit in Litauen // *Superiores Barbari. Księga ku czci Profesora Kazimierza Godłowskiego*, Kraków, 287-292.
- Nørgård-Jørgensen, A. 1999.** *Waffen und Gräber. Typologische und chronologische Studien zu skandinavischen Waffengräbern 520/530 bis 900 n.Chr.*, Nordiske Fortidsminder B/17, København.
- Nowakowski, W. 1996.** *Das Samland in der römischen Kaiserzeit und seine Verbindungen mit dem römischen Reich und der barbarischen Welt*, Marburg-Warszawa.
- Okulicz-Kozaryn, J. 1973.** *Pradzieje ziem pruskich od późnego paleolitu do VII w.n.e.*, Wrocław-Warszawa-Kraków-Gdańsk.
- Ørnes, M. 1993.** Zaumzeugfunde des 1.-8. Jahrh. nach Chr. in Mittel- und Nordeuropa // *Acta Archaeologica, vol. 64*, København, 184-292.
- Schmid, P. 1986.** Friesische Gräberfelder und das Verhältnis ihrer Funde zur Sachkultur im Karolingerreich in in Skandinavien // *Archäologische und naturwissenschaftliche Untersuchungen an Siedlungen im deutschen Küstengebiet, Band 2*, Hamburg, 361-377.
- Sidrys, R. 1994.** Gintaro įkapės senojo ir viduriniojo geležies amžiaus kapuose // *VLA, I*, Vilnius, 28-46.
- Šimėnas, V. 1996.** Smailieji kovos peiliai-durklai baltų kraštuose I m.e. tūkstantmečio viduryje // *VLA, II*, Vilnius, 27-71.
- Tarasenka, P. 1958.** Kauno senovė // *Kauno tiesa*, 1958 09 23
- Tautavičius, A. 1977.** I-XIII a. pilkapynai ir senkapiai. *Lietuvos TSR archeologijos atlasas, T.III*, Vilnius.
- 1996.** *Vidurinis geležies amžius Lietuvoje*, Vilnius.
- Tempelmann-Mączyńska, M. 1985.** *Perlen im mitteleuropäischen Barbaricum. Die Perlen der römischen Kaiserzeit und der frühen Phase der Völkerwanderungszeit im mitteleuropäischen Barbaricum*, Römisch-Germanische Forschungen, Band 43, Mainz am Rhein.
- Tischler, O. 1880.** Ostpreußen // *Katalog der Ausstellung prähistorischer und anthropologischer Funde Deutschlands zu Berlin 1880* (ed. A. Voss), Berlin, 390-453.
- Tischler, O., Kemke, H. 1902.** *Ostpreussische Alttertümmer aus der Zeit der grossen Gräberfelder nach Kristi Geburt*, Königsberg.
- Zoll-Adamikowa, H. 1975.** *Wczesnośredniowieczne cmentarzyska ciałopalne Słowian na terenie Polski, I. Źródła*, Wrocław.
- 1979.** *Wczesnośredniowieczne cmentarzyska ciałopalne Słowian na terenie Polski, II. Wnioski*, Wrocław.
- Žyvoapisnaja – 1882.** *Живописная Россия, томъ III*, Санкт-Петербург, Москва.

IV. Anhang:

Rimantas Jankauskas, MD, PhD,

Department of Anatomy, Histology and Anthropology, Faculty of Medicine, Vilnius University

Skeletal Inventory, Age, Sex and Pathologies of Marvelė sample

- Grave 1. Eroded fragments. Female.
- Grave 2. Eroded fragments. Male, 40-45 years.
- Grave 3. (intermingled with Grave 2). Fragmentary skull, right humerus, both ulnae, right radius, both ilii, proximal ends of femora, diaphyses of tibiae, lumbar vertebrae, sacrum. Male, 40-45 years. Pathology: heavily eroded round orifice on left tuber frontale (probable trephination?); healed fracture at the mid-diaphysis of right ulna (grave 2).
- Grave 4. Eroded fragments. Male, adult.
- Grave 5. Cremation.
- Grave 6. Skull, eroded diaphyses of humeri, radii, ulnae, coxal bones, diaphyses of femora, tibiae, vertebrae. Male, 45-50 years. Pathology: typical spondylolysis of the 5th lumbar vertebra.
- Grave 7. Eroded fragments. Adult, 25-35 years.
- Grave 8. Eroded fragments. Female, 20-30 years.
- Grave 9. Eroded fragments. Child, 6,5-7 years.
- Grave 10. Eroded fragments. Male, 40-45 years.
- Grave 11. Skull, left clavicle, diaphyses of radii, ulnae, coxal bones, diaphyses of femora, tibiae and fibulas. Male, 35-40 years. Pathology: healed periostitis of left tibia and both fibulas.
- Grave 12. Skull, clavicles, scapulas, humeri bones, ulnae, right radius, bones of the hands, fragments of coxal bones, femora, diaphysis of left tibia, fragments of right ribs, cervical, first thoracic, lumbar vertebrae, and fragment of sacrum. Female, 35-40 years. Pathology: congenital synostosis of 2 right ribs; typical spondylolysis of the 4th lumbar vertebra.
- Grave 13. Skull, clavicles, scapulas, diaphyses and distal ends of both humeri, ulnas, radii, bones of the hands, coxal bones, femora, patellae, tibiae, bones of the feet, ribs, and vertebrae. Male, 40-45 years. Pathology: healed fracture of left clavicle; slight osteoarthritis of both hip joints.
- Grave 14. Skull, clavicles, scapulas, humeral bones, radii, ulnae, bones of the hands, coxal bones, femora, tibiae, left fibula, ribs, and vertebrae. Male, 40-45 years.
- Grave 15. Eroded fragments. Child, 4-5 years.
- Grave 16. Eroded fragments. Female, 35-40 years.
- Grave 17. Eroded fragments. Female, 35-40 years.
- Grave 18. Fragmentary skeleton. Child, 5-6 years.
- Grave 19. Eroded fragments. Child.
- Grave 20. Fragments of skull, diaphyses of humeral bones, of radii, ulnae, femora, and tibiae. Male, 30-35 years.
- Grave 21. Fragments of skull, clavicles, diaphyses of humeral bones, of radii, ulnae, femora, and tibiae. Female, 35-40 years.
- Grave 22. Eroded fragments of skull and skeleton. Male (?), 30-35 years.
- Grave 23. Skull, clavicles, scapulas, humeral bones, radii, ulnae, bones of the hands, coxal bones, femora, fragmentary tibiae, ribs, and vertebrae. Male, 40-45 years. Pathology: slight cribra orbitalia.
- Grave 24. Fragments of skull, right clavicle, scapula, humerus, ulna, fragments of the distal ends of radii, bones of the hands, right iliac bone, femur and diaphysis with distal end of left femur, tibiae, bones of the feet, right ribs, fragmentary vertebrae. Female, 45-50 years. Pathology: small healed trauma (impressed fracture) on the left side of frontal bone; healed trephination (scraping technique) orifice behind the left tuber frontale, crossing coronal suture; symmetric erosions on wrist joint surfaces of both radii, carpal bones, metacarpals, phalanges of both hands, tarsal surfaces of tibiae, tarsal bones, suggestive of rheumatoid arthritis or seronegative arthropathy.
- Grave 25. Skull, left clavicle, scapulas, humeral bones, radii, ulnae, coxal bones, femora, tibiae, fibulas, bones of the feet, ribs, vertebrae. Male, 40-45

years. Pathology: healed compressed fracture of the right navicular bone.

Grave 26. Fragments of skull, diaphysis of left humerus, ulna, right femur, diaphyses of tibiae, bones of the right foot, vertebrae. Female, 40-45 years. Pathology: typical spondylolysis of the 5th lumbar vertebra.

Grave 27. Eroded fragments.

Grave 28. Skull, clavicles, humeral bones, radii, ulnae, bones of the hands, coxal bones, femora, diaphyses of tibiae, bones of the feet, vertebrae. Male, 50-55 years.

Grave 29. Fragments of skull, diaphyses of humeral bones, bones of the hands, diaphyses of femora, tibiae. Male, 40-45 years.

Grave 30. Fragmentary skeleton. Child, 5-6 years.

Grave 31. Eroded fragments.

Grave 32. Teeth. Female (?), 20-30 years.

Grave 33. Fragmentary skull, coxal bones, diaphysis of the right femur, and commingled fragments of other bones. Female, 30-35 years.

Grave 34. Eroded fragments. Female, 30-40 years.

Grave 35. Eroded fragments. Female, 20-30 years.

Grave 36. Eroded fragments. Female, ~25 years.

Grave 37. Teeth. Female (?), 40-50? years.

Grave 38. Unidentifiable fragments.

Grave 39. Unidentifiable fragments.

Grave 40. Teeth. Female (?), 40-50 years.

Grave 41. Eroded fragments. Male, 35-45 years.

Grave 42. Eroded fragments. Child.

Grave 43. Eroded fragments, Male, 20-30 years.

Grave 44. Teeth. Female (?), 30-40 years.

Grave 45. Fragments of skull and coxal bones. Female, 30+ years.

Grave 46. Eroded fragments. Adult, 30-40 years.

Grave 47. Unidentifiable fragments.

Grave 48. Skull, coxal bones, femora, tibiae. Male, 30-40 years.

Grave 49. Eroded fragments. Female, 30-50 years.

Grave 50. Unidentifiable fragments.

Grave 51. Eroded fragments. Adult, 20-30 years.

Grave 52. Teeth. Adult, 20-40 years.

Grave 53. Fragments of skull, proximal end and diaphysis of right femur and proximal end of left femur. Male, 40-50 years.

Grave 53? Fragments of skull. Female, 20+ years.

Grave 54. Skull, fragments of clavicles, distal end of left radius, bones of the left hand, acetabular fossa, proximal end and diaphysis of right femur. Male, 30-35 years. Pathology: arthritis of one metacarpophalangeal joint.

Grave 55. Eroded fragments. Male, ~40 years.

Grave 56. Teeth. Adult, 20-30 years.

Grave 57. Fragments of skull, right clavicle, scapula, humerus, ulna, radius, bones of the hand, coxal bone, femora, tibiae, bones of the feet, ribs, vertebrae, sternum. Female, 25-30 years.

Grave 58. Fragments of skull, clavicles, scapulae, humerus, ulnae, radii, bones of the hands, coxal bones, femora, tibiae, fibulas, bones of the feet, fragments of ribs, vertebrae. Male, 25-30 years.

Grave 59. Unidentifiable fragments.

Grave 60. Teeth. Male (?), 20-40 years.

Grave 61. Eroded fragments. Male, adult.

Grave 62. Teeth. Female (?), 20-30 years.

Grave 63. Unidentifiable fragments.

Grave 64. Eroded fragments. Male.

Grave 65. Unidentifiable fragments.

Grave 66. Unidentifiable fragments.

Grave 67. Unidentifiable fragments.

Grave 68. Skull vault, mandible, left diaphyses of humerus and ulnae, and eroded fragments. Female, 35-40 years.

Grave 69. Fragments of skull, right clavicle, scapula, diaphysis of humerus, diaphyses of ulnae, left radius, coxal bones, femora, diaphyses of tibiae. Male, 35-40 years.

Grave 70. Skull vault, diaphyses of humerus, ulnae, radii, coxal bones, diaphyses of femora. Male, 30-40 years.

Grave 71. Fragments of skull, diaphyses of humerus, ulnae, radii, bones of the hands, coxal bones, diaphyses of femora, tibiae, fibulas, bones of the feet, vertebral column. Female, 25-30 years.

Grave 72. Fragmentary skull and skeleton. Child, 8-9 years.

Grave 73. Teeth. Child, 4+ years.

Grave 74. Teeth. Child, 10+ years.

Grave 75. Fragments of mandible. Adult, 35+ years.

Grave 76. Eroded fragments. Female?

Grave 77. Eroded fragments. Female?

Grave 78. Skull, clavicles, scapulae, humerus, radii, ulnae, bones of the hands, coxal bones, femora, tibiae, fibulas, bones of the feet, ribs, sternum, vertebral column. Male, 25-30 years. Pathology: healed periostitis of both tibiae and fibulas.

Grave 79. Fragmentary skull and skeleton. Child, 2-4 years.

Grave 80. Fragments of skull, diaphyses of clavicles, fragments of left scapula, eroded diaphysis of left ulna, ischial and acetabular bones, femora, tibiae (left diaphysis eroded), bones of the feet, fragments of lower cervical and upper thoracic part of vertebrae. Female, 30-40 years. Pathology: anomalous eruption of teeth.

Grave 81. Unidentifiable fragments.

Grave 82. Teeth. Child.

Grave 83. Fragments of skull vault. Adult, 20+ years.

Grave 84. Unidentifiable fragments.

Grave 85. Fragments of skull, right clavicle, scapula, diaphysis of right humerus, diaphyses of ulnae, radii, bones of the hands, diaphyses of femora, tibiae. Female, 30-35 years.

Grave 86. Skull, clavicles, humeri, radii, ulnae, bones of the hands, coxal bones, femora, tibiae, bones of the feet, ribs, lumbar vertebrae. Male, 25-30 years. Pathology: osteoarthritis of the right elbow joint.

Grave 87. Unidentifiable fragments.

Grave 88. Fragments of skull vault, humeri, radii, ulnae, bones of the hands, coxal bones, femora, diaphyses of tibiae, fibulas. Male, 40-45 years.

Grave 89. Eroded fragments. Child.

Grave 90. Fragments of skull vault, teeth, eroded fragments of skeleton. Male, 45-55 years.

Grave 91. Fragments of skull vault, teeth, eroded fragments of skeleton. Child, 3-5 years.

Grave 92. Skull vault, clavicles, scapulae, humeri, proximal ends of ulnae, right radius, fragments of coxal bones, femora, fragments of ribs. Female, 25-30 years.

Grave 93. Teeth. Eroded fragments. Child, 3-5 years.

Grave 94. Eroded fragments. Male, adult.

Grave 95. Eroded fragments. Female, adult.

Grave 96. Skull vault, fragments of mandible, right ulna and radius, diaphyses of femora, tibiae, bones of the right foot. Male, 50+ years.

Grave 97. Fragments of skull, fragments of femoral diaphyses. Male (?), 30+ years.

Grave 98. Fragments of skull vault, eroded fragments of skeleton. Male, 30-40 years.

Grave 99. Fragments of skull vault, eroded fragments of skeleton. Female, 50+ years.

Grave 100. Skull, eroded fragments of skeleton. Adolescent, 12-16 years.

Grave 101. Fragments of skull. Female or child, 12-20 years.

Grave 102. Fragments of skull vault, eroded fragments of skeleton. Male, 40+ years.

Grave 103. Fragments of skull vault, teeth. Child, 8-10 years.

Grave 104. Teeth. Child, up to 5 years.

Grave 105. Cremation.

Grave 106. Eroded fragments. Female.

Grave 107. Eroded fragments of skull and skeleton. Infant, 0-1 year.

Grave 108. Teeth. Male (?), 20-25 years.

Grave 109. Skull, eroded fragments of skeleton. Female, 30-35 years.

Grave 110. Eroded fragments. Female (?).

Grave 111. Teeth. Child, 5-6 years.

Grave 112. Teeth, fragments of skull. Female or adolescent.

Grave 113. Teeth. Female (?), 30+ years.

Grave 114. Fragments of skull, fragments of scapulae, diaphysis of right humerus, diaphysis and distal end of left humerus, proximal end of left ulna, diaphysis of right radius, complete left radius, proximal end with diaphysis of right femur, proximal end