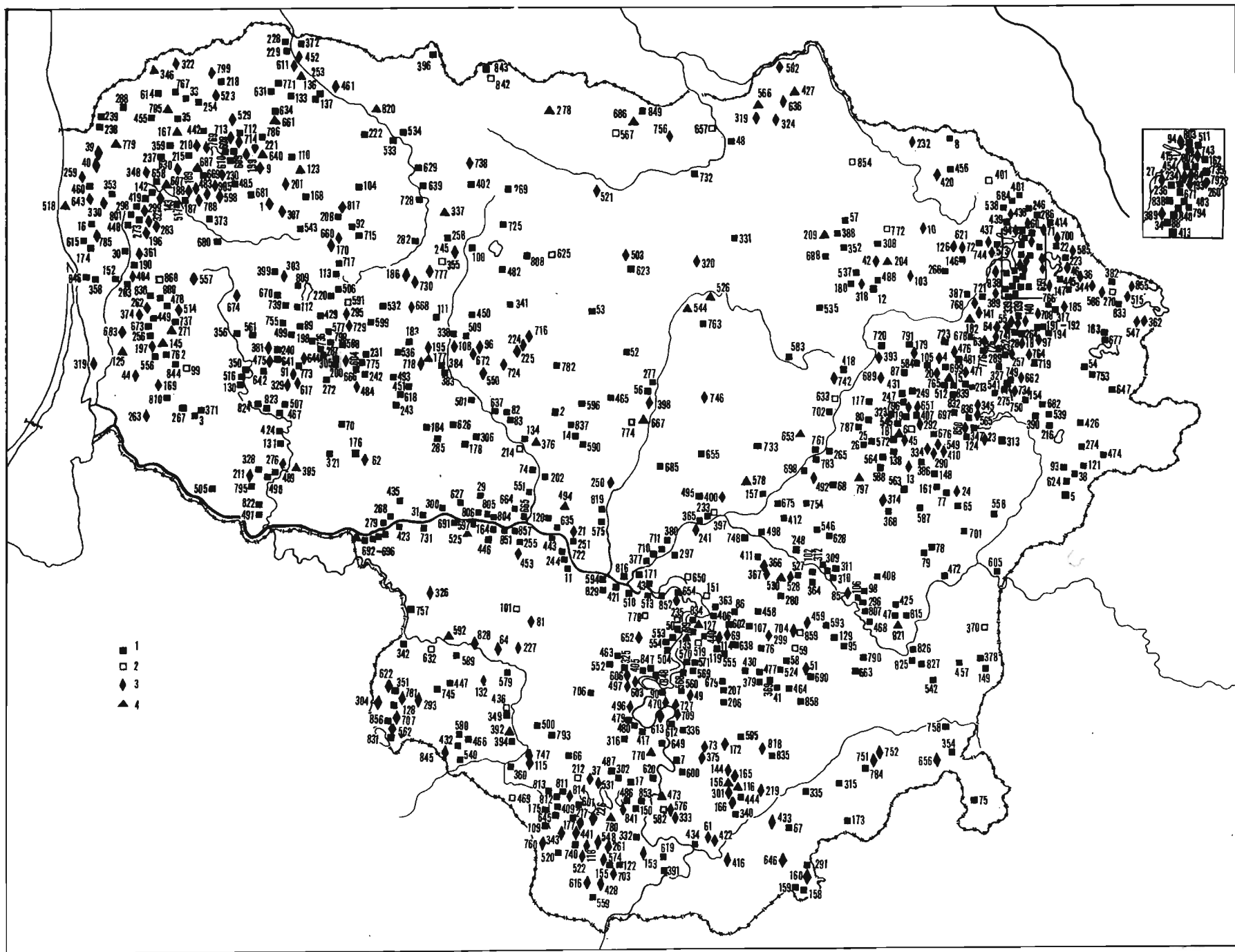


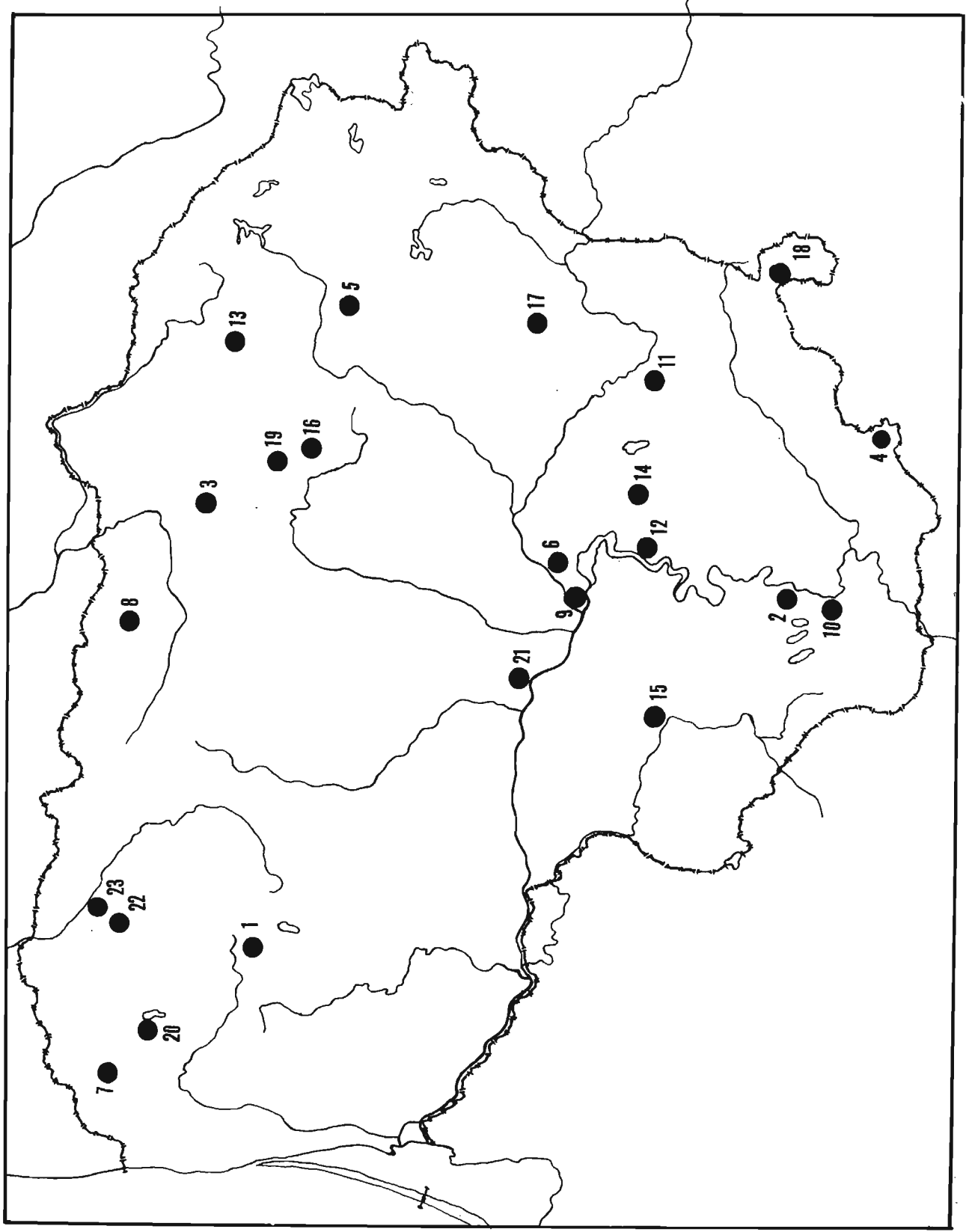
LIETUVOS TSR ARCHEOLOGIJOS ATLASAS

Piliakalniai

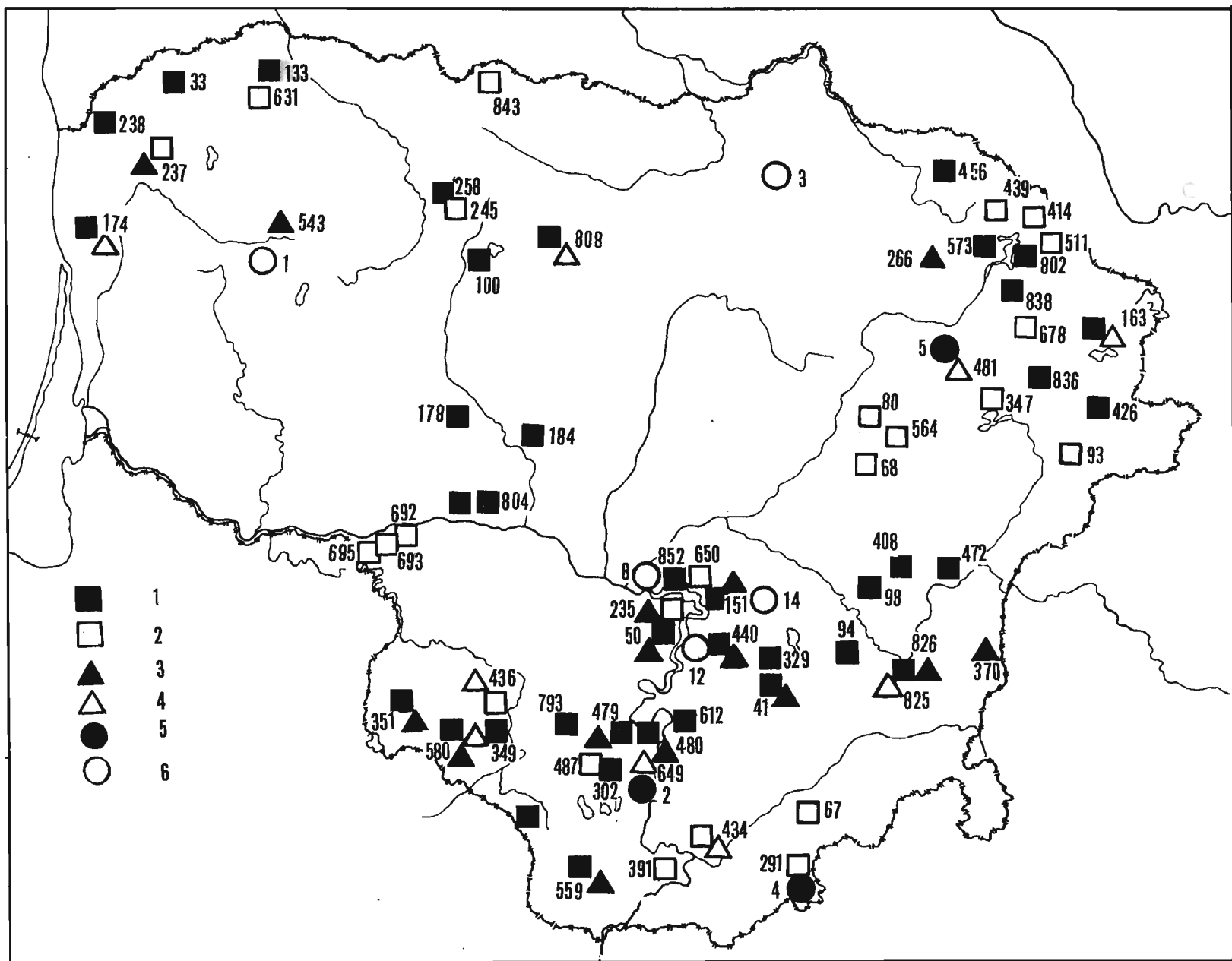
P r i e d a s (žemėlapiai)



1 ZEM. PILIAKALNIAI: 1 — tikrieji, 2 — sunaikintieji, 3 — spėjamieji, 4 — sunaikinti, neaiškūs

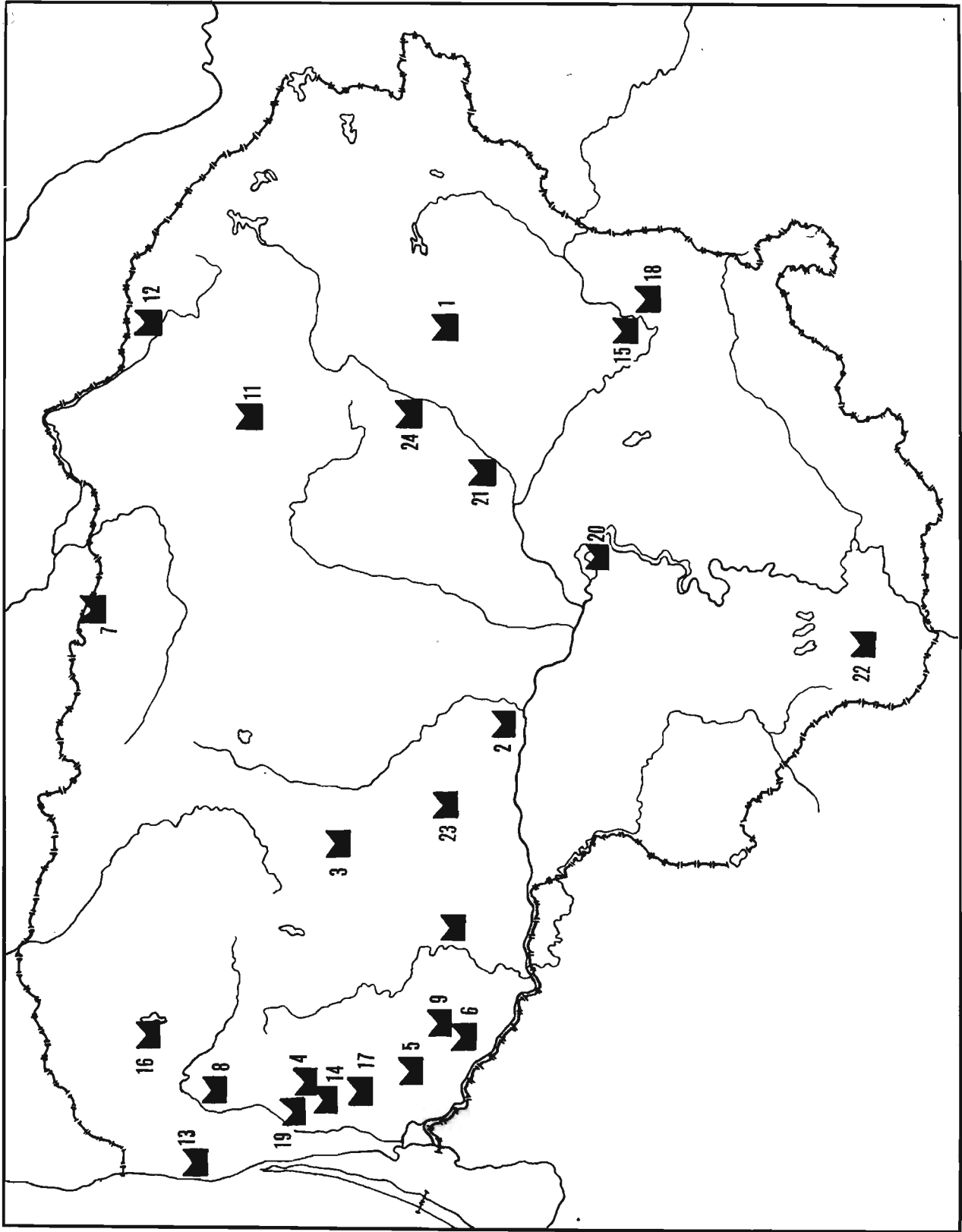


2 ŽEM. NEJTVIRTINTOS GYVENVIETĖS

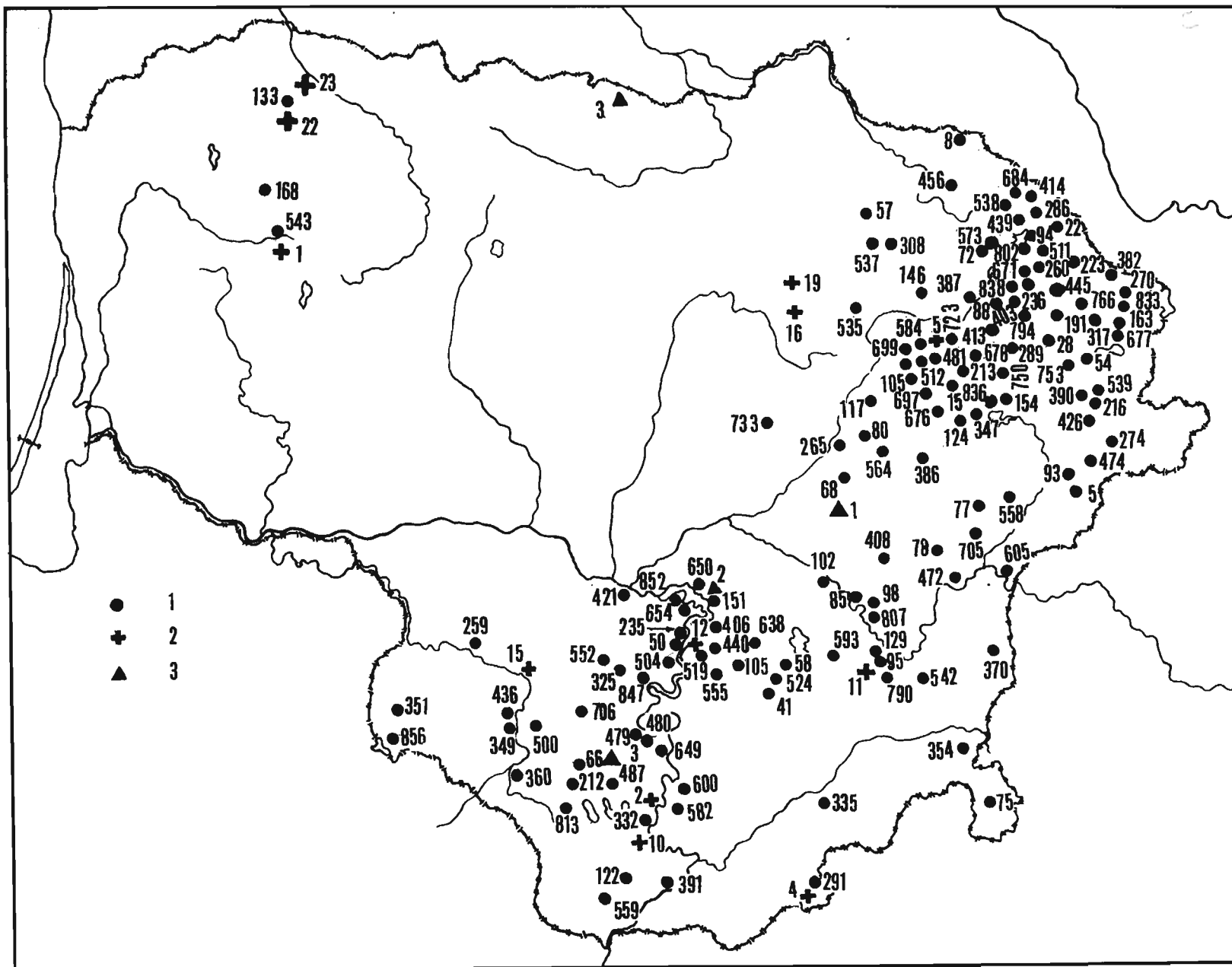


3 ZEM. TYRINĖTI PILIAKALNIAI IR JŲ GYVENVIETĖS:

1—kasinėti piliaikalniai, 2—žvalgomieji kasinėjimai piliaikalniuose, 3—kasinės piliaikalnių pašlaičių gyvenvietės, 4—žvalgomieji kasinėjimai piliaikalnių pašlaičių gyvenvietėse, 5—kasinės neįtvirtintos gyvenvietės, 6—žvalgomieji kasinėjimai neįtvirtintose gyvenvietėse

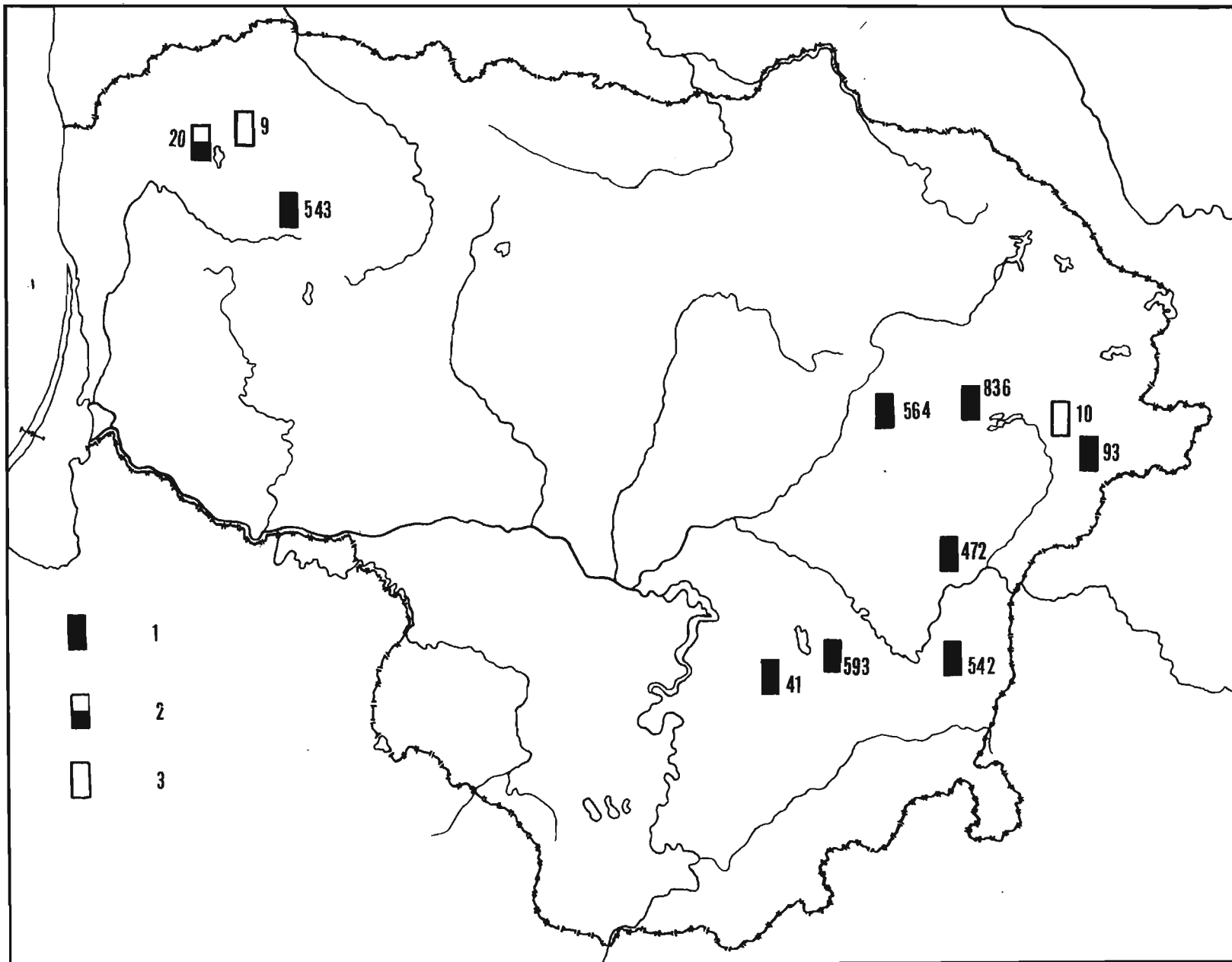


4 ŽEM. XVI—XVIII a. KARINIAI ĮTVIRTINIMAI



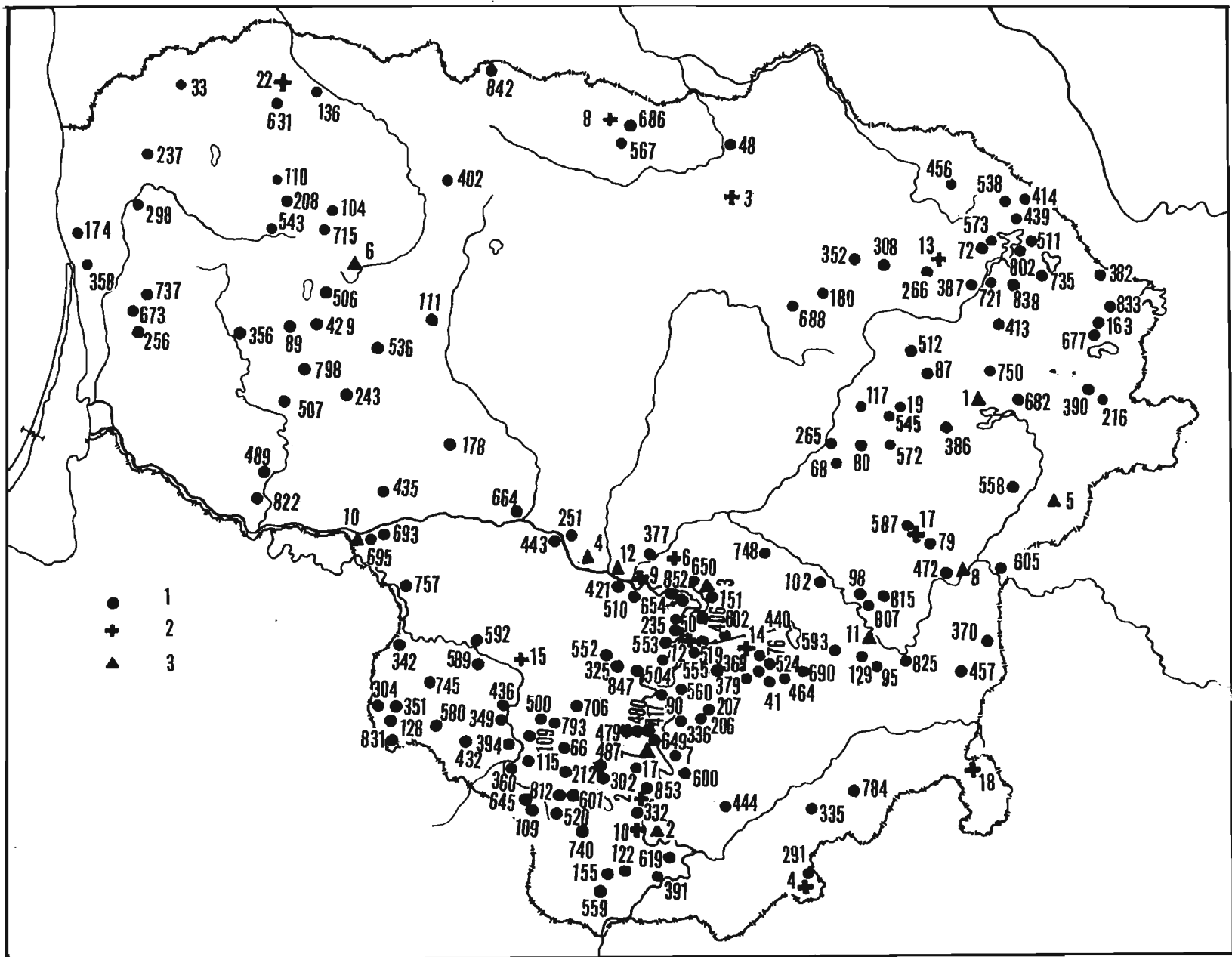
5 ŽEM. BRŪKŠNIUOTOSIOS KERAMIKOS RADIMO VIETOS:

1 — piliakalniai ar jų pašlaičių gyvenvietės, 2 — neįtvirtintos gyvenvietės, 3 — atsitiktinės



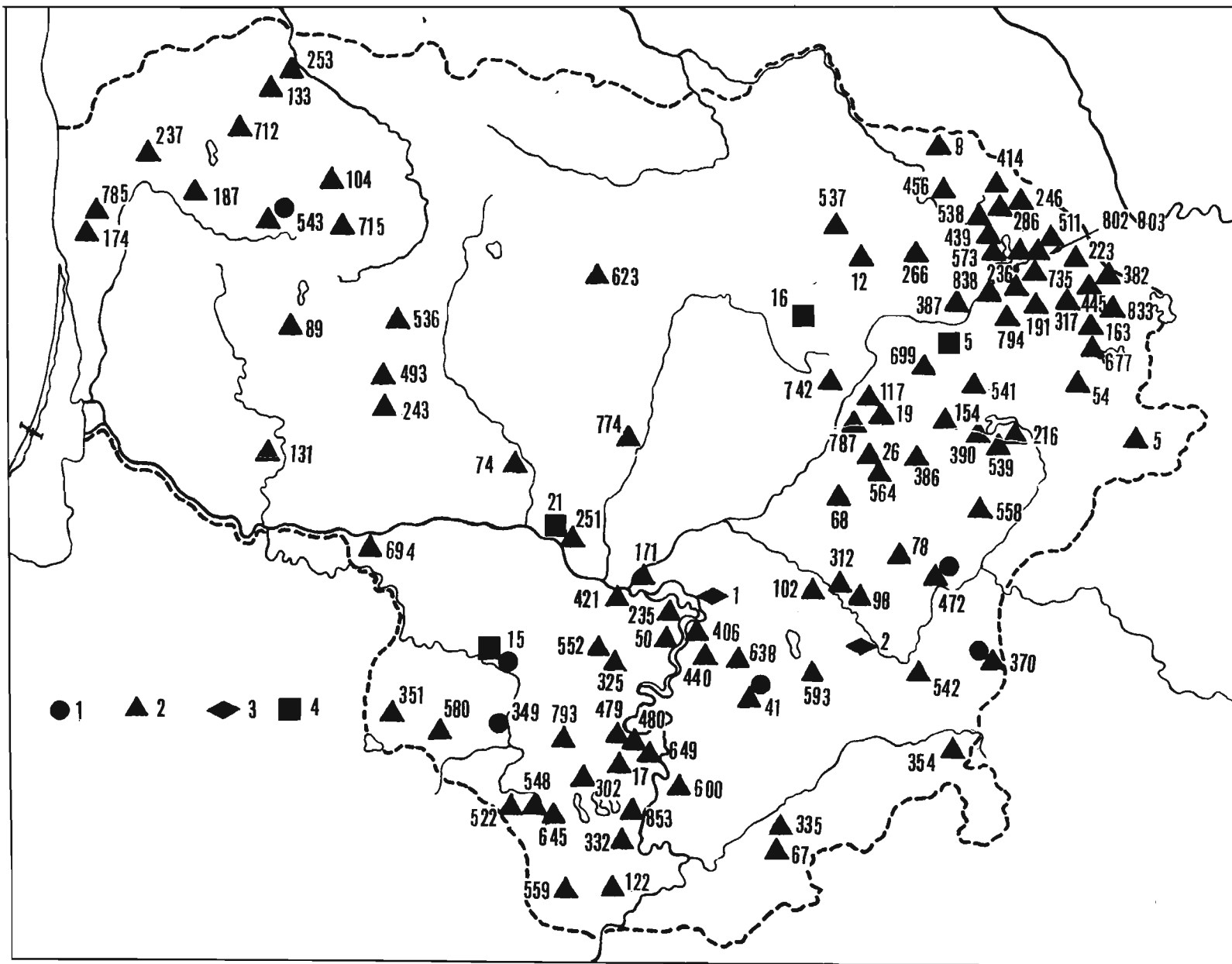
6 ŽEM. DIJAKOVO TIPO SVORELIŲ RADIMO VIETOS:

1 — piliakalniai ar jų pašlaičių gyvenvietės, 2 — neįtvirtintos gyvenvietės, 3 — atsitiktinės



7 ZEM. GRUBLETOSIOS KERAMIKOS RĀDIMO VIETOS:

1 — piliakalniai ar jų pašlaičių gyvenvietės, 2 — neįtvirtintos gyvenvietės, 3 — atsitiktinės



8 ZEM. GELEŽIES LYDYO KROSNELIŲ IR SLAKO RADIMO VIETOS:

1 — krosnelė piliakalnyje ar gyvenvietėje, 2 — šlakas piliakalnyje ar gyvenvietėje, 3 — atsitiktinės (šlakas), 4 — šlakas neįtvirtintoje gyvenvietėje